

# Dokument elektroniczny

*Zadanie 1, Zadanie 2*

MIEJSKI ZARZĄD NIERUCHOMOŚCI w Jastrzębiu-Zdroju	
data wpł.	2023 -11- 16
L.Dz.	17260/PA-Sun

## Miejsce i data sporządzenia dokumentu

Katowice, 2023-11-16

## Dane nadawcy

Urząd Marszałkowski Województwa Śląskiego  
40-037 Katowice  
Juliusza Ligonia 46

## Dane adresata

Miejski Zarząd Nieruchomości  
44-330 Jastrzębie-Zdrój  
1 Maja 55

## DECYZJA

### Decyzja Marszałka Województwa Śląskiego Nr 4163/OE/2023

Katowice, dnia 16 listopada 2023 r.  
Nr sprawy: BB-OE-ZD.7120.177.2023.TZ  
Nr pisma: BB-OE-ZD.KW-1505/23

Decyzja nr 4163/OE/2023

Organ wydający Marszałek Województwa Śląskiego

Na podstawie art. 104 § 1 oraz art. 107 § 1 Kodeksu postępowania administracyjnego (Dz.U. z 2023 r., poz. 775 ze zm.), art. 83 ust. 1 pkt 1, art. 83a ust. 1, art. 83c ust. 1, 3 i 4, art. 83d ust. 1 i 2, art. 86 ust. 1 pkt 10, ust 2 i 3, art. 90 ust. 1 i 2 ustawy z dnia 16 kwietnia 2004 r. o ochronie przyrody (Dz.U. z 2023 r. poz. 1336),

po rozpatrzeniu wniosku Gminy Jastrzębie-Zdrój reprezentowanej przez Pana Jarosława Hanzlika, pełnomocnika Gminy Jastrzębie-Zdrój, dotyczącego zezwolenia na usunięcie drzew z terenu działki geodezyjnej numer 1174/57, położonej w rejonie ulicy Żołnierzy Niezłomnych w Jastrzębiu-Zdroju, orzekam:

1. Zezwalam Gminie Jastrzębie-Zdrój na usunięcie z terenu działki geodezyjnej numer 1174/57, położonej w rejonie ulicy Żołnierzy Niezłomnych w Jastrzębiu-Zdroju, 2 sztuk drzew z gatunku świerk pospolity o obwodach pni 53 cm i 50 cm (56 cm na wysokości 5 cm).
2. Za usunięcie drzew jak w pkt. 1 decyzji nie naliczam opłaty.
3. Usunięcia drzew jak w pkt. 1 decyzji należy dokonać w terminie do 31 grudnia 2024 roku.
4. Zezwolenie na usunięcie drzew jak w pkt. 1 decyzji uzależniam od wykonania nasadzeń zastępczych na działce geodezyjnej numer 1174/57, położonej w rejonie ulicy Żołnierzy Niezłomnych w Jastrzębiu-Zdroju w liczbie 2 sztuki drzew z gatunku grab pospolity lub buk zwyczajny w odmianie kolumnowej. Do nasadzeń należy wykorzystać sadzonki o obwodach pni wynoszących na wysokości 100 cm przynajmniej 12 cm.
5. Ustalam termin wykonania nasadzeń zastępczych jak w pkt. 4 decyzji do 30 czerwca 2025 roku. O nasadzeniu drzew jak wyżej należy poinformować Departament Ochrony Środowiska, Ekologii i Opłat Środowiskowych Urzędu Marszałkowskiego Województwa Śląskiego w terminie 14 dni od dnia dokonania powyższej czynności, powołując się na numer niniejszej decyzji oraz numer sprawy.

## Uzasadnienie

Gmina Jastrzębie-Zdrój reprezentowana przez Pana Jarosława Hanzlika, wystąpiła o usunięcie drzew, które rosną na działce geodezyjnej numer 1174/57, położonej w rejonie ulicy Żołnierzy Niezłomnych w Jastrzębiu-Zdroju. Powyższa działka stanowi własność Gminy Jastrzębie-Zdrój.

W trakcie oględzin sporządzono protokół, który stanowi dowód w przedmiotowej sprawie. Potwierdzono, że usunięcie drzew nie wynika z prowadzenia działalności gospodarczej. Stwierdzono, że obszar, na którym rosną drzewa, stanowi teren zieleni w myśl art. 5 pkt 21 ustawy z dnia 16 kwietnia 2004

r. o ochronie przyrody (Dz.U. z 2023 r., poz. 1336), zwanej dalej ustawą o ochronie przyrody.

Dokonano weryfikacji nazw gatunkowych drzew przeznaczonych do usunięcia, pomiarów obwodów pni na wysokości 130 cm oraz 5 cm wykonanych za pomocą taśmy mierniczej Richter Klasse I 5m Typ 33-I 19 mm breit, a także oceniono stan obecny drzew i stwierdzono, że:

- lokalizacja drzew jest zgodna z wnioskiem;
- gatunku drzew są zgodne z wnioskiem;
- obwody pni drzew są zgodne z wnioskiem;

Potwierdzono że drzewa z gatunku świerk pospolity o obwodach pni 53 cm i 50 cm (56 cm na wysokości 5 cm) mają susz oraz brunatne końcówki igieł świadczące o zamieraniu drzew.

W czasie oględzin w obrębie drzew nie stwierdzono występowania gatunków chronionych rozumianych jako dziko występujące gatunki grzybów, roślin i zwierząt wyodrębnionych w drodze rozporządzeń, w stosunku do których wprowadzono zakazy określone w ustawie o ochronie przyrody. Ponadto na drzewach nie zaobserwowano gniazd ptasich.

W myśl art. 10 § 1 Kodeksu postępowania administracyjnego organy administracji publicznej obowiązane są zapewnić stronom czynny udział w każdym stadium postępowania, a przed wydaniem decyzji umożliwić im wypowiedzenie się co do zebranych dowodów i materiałów oraz zgłoszonych żądań. W związku z powyższym zawiadomiono stronę o przysługującym jej prawie. Strona nie wniosła uwag do zebranego materiału dowodowego.

Usunięcie drzewa lub krzewu z terenu nieruchomości może nastąpić po uzyskaniu zezwolenia wydanego na wniosek posiadacza nieruchomości. Ww. przesłankę potwierdzono w przedmiotowej sprawie. Zezwolenie na usunięcie drzewa lub krzewu z terenu nieruchomości wydaje wójt, burmistrz albo prezydent miasta, a w przypadku gdy zezwolenie dotyczy usunięcia drzewa lub krzewu z terenu nieruchomości wpisanej do rejestru zabytków - wojewódzki konserwator zabytków. Zezwolenie na usuwanie drzew i krzewów z terenów będących własnością gminy - z wyjątkami nieruchomości będących w użytkowaniu wieczystym innego podmiotu - wydaje starosta (poza wyjątkami określonymi w ustawie o ochronie przyrody). Jeżeli prezydent miasta na prawach powiatu sprawuje funkcję starosty, powyższe czynności wykonuje marszałek województwa. Jastrzębie-Zdrój jest miastem na prawach powiatu na podstawie części XII załącznika do rozporządzenia Rady Ministrów z dnia 7 sierpnia 1998 r. w sprawie utworzenia powiatów (Dz.U. z 1998 r. nr 103 poz. 652). W związku z powyższym organem właściwym do rozpatrzenia wniosku jest Marszałek Województwa Śląskiego.

Nie naliczono opłaty za usunięcie drzew jak w pkt. 1 decyzji, ponieważ nie nalicza się opłat za usuwanie drzew które obumarły lub nie roją szansy na przeżycie, z przyczyn niezależnych od posiadacza nieruchomości (art. 86 ust. 1 pkt 10 ustawy o ochronie przyrody). Przesłanka ta została spełniona i potwierdzona podczas oględzin w terenie.

Drzewa stanowią części składowe działki i jako elementy trwale pełnią określoną funkcję użytkową, w związku z powyższym wydanie zezwolenia może być uzależnione od przesadzenia drzew lub krzewów w miejsce wskazane przez wydającego zezwolenie albo zastąpienia ich innymi drzewami lub krzewami. W myśl art. 83c ust. 4 ustawy o ochronie przyrody: „Organ, wydając zezwolenie na usunięcie drzewa lub krzewu uzależnione od wykonania nasadzeń zastępczych, bierze pod uwagę w szczególności dostępność miejsc do nasadzeń zastępczych oraz następujące cechy usuwanego drzewa lub krzewu: 1) wartość przyrodniczą, w tym rozmiar drzewa lub powierzchnię krzewów oraz funkcje, jakie pełnią w ekosystemie; 2) wartość kulturową; 3) walory krajobrazowe; 4) lokalizację”.

Biorąc powyższe pod uwagę oraz fakt, iż strona nie zadeklarowała nasadzeń zastępczych, tut. organ kierując się niewątpliwą wartością przyrodniczą, jaką pełnią drzewa w miastach, a także ich wpływem na klimat miejski, nakazał nasadzenia zastępcze 2 sztuk drzew na terenie działki geodezyjnej numer 1174/57, położonej w rejonie ulicy Żołnierzy Niezłomnych w Jastrzębiu-Zdroju w miejscu po usuwanych drzewach.

Zgodnie z art. 96 ust. 1 ustawy z dnia 3 października 2008 r. o udostępnianiu informacji o środowisku i jego ochronie, udziale społeczeństwa w ochronie środowiska oraz ocenach oddziaływania na środowisko (Dz. U. z 2023 r. poz. 1094) - organ właściwy do wydania decyzji wymaganej przed rozpoczęciem realizacji przedsięwzięcia, innego niż przedsięwzięcie mogące znacząco oddziaływać na środowisko, które nie jest bezpośrednio związane z ochroną obszaru Natura 2000 lub nie wynika z tej ochrony, jest obowiązany do rozważenia, przed wydaniem decyzji, czy przedsięwzięcie może potencjalnie znacząco oddziaływać na obszar Natura 2000. Niniejszym uznano, że ze względu na znaczną odległość miejsca, z którego zostaną usunięte objęte zezwoleniem drzewa, przedmiotowe usunięcia nie będą mieć wpływu na obszar Natura 2000.

Zgodnie z zapisem art. 21 ust. 2 pkt 24f ustawy z dnia 3 października 2008 r. o udostępnianiu informacji o środowisku i jego ochronie, udziale społeczeństwa w ochronie środowiska oraz o ocenach oddziaływania na środowisko (Dz. U. z 2023 r. poz. 1094), dane dotyczące wniosku o wydanie zezwolenia na usunięcie drzew z terenu działki geodezyjnej numer 1174/57, położonej w rejonie ulicy Żołnierzy Niezłomnych w Jastrzębiu-Zdroju, zamieszczono w publicznie dostępnym wykazie (karta nr 1898/2023).

Biorąc powyższe pod uwagę orzeczono jak w sentencji.

Pouczenie

Stronie przysługuje prawo odwołania od decyzji do Samorządowego Kolegium Odwoławczego w Katowicach, w terminie 14 dni od daty otrzymania decyzji, za pośrednictwem Marszałka Województwa Śląskiego. Przed upływem terminu do

wniesienia odwołania decyzja nie ulega wykonaniu, a wniesienie odwołania w terminie wstrzymuje jej wykonanie. Przed upływem terminu do wniesienia odwołania strona może zrzec się prawa do wniesienia odwołania wobec organu administracji publicznej, który wydał decyzję. Z dniem doręczenia organowi administracji publicznej oświadczenia o zrzeczeniu się prawa do wniesienia odwołania przez ostatnią ze stron postępowania, decyzja staje się ostateczna i prawomocna.

Usunięcia drzew należy dokonać w miarę możliwości poza okresem lęgowym ptaków. Okres lęgowy większości gatunków ptaków w Polsce trwa od 1 marca do 15 października.

W przypadku zasiedlenia objętych niniejszą decyzją drzew gatunkami dziko występujących grzybów, roślin lub zwierząt objętych ochroną prawną, w okresie obowiązywania decyzji, przed wycinką należy uzyskać dodatkowo zezwolenie Regionalnego Dyrektora Ochrony Środowiska w Katowicach na zniszczenie siedliska lub ostoi ww. gatunków.

W myśl art. 86 ust. 2 i 3 ustawy o ochronie przyrody, jeżeli wydanie zezwolenia na usunięcie drzewa lub krzewu zostało uzależnione od przesadzenia tego drzewa lub krzewu albo wykonania nasadzeń zastępczych, a przesadzone albo posadzone w zamian drzewo lub krzew nie zachowały żywotności po 3 latach od dnia upływu terminu wskazanego w tym zezwoleniu na ich przesadzenie lub wykonanie nasadzeń zastępczych, lub przed upływem tego okresu, z przyczyn zależnych od posiadacza nieruchomości, organ właściwy do wydania zezwolenia na usunięcie drzewa lub krzewu nakłada ponownie w drodze decyzji obowiązek wykonania nasadzeń zastępczych. W przypadku niewykonania nasadzenia zastępczego zgodnie z zezwoleniem na usunięcie drzewa lub krzewu, stosuje się przepisy o postępowaniu egzekucyjnym w administracji.

Nie pobrano opłaty skarbowej za zezwolenie na podstawie części III, pkt 44, ppkt 6 - rubryka zwolnienia - załącznika do ustawy z dnia 16 listopada 2006 r. o opłacie skarbowej (Dz.U. z 2022 r., poz. 2142).

z up. MARSZAŁKA WOJEWÓDZTWA

Michał Kozłowski  
Kierownik referatu  
ds. ochrony terenów zieleni i zadrzewień

Podpisano elektronicznie

Otrzymuje:

Gmina Jastrzębie-Zdrój reprezentowana przez Pana Jarosława Hanzlika – pełnomocnika Gminy Jastrzębie-Zdrój  
44-335 Jastrzębie-Zdrój Al. Piłsudskiego 60

na adres:

Miejski Zarząd Nieruchomości

44-335 Jastrzębie-Zdrój ul. 1 Maja 55

na adres skrzynki ePUAP: /47pypu16xr/SkrytkaESP

(DA.4143.14.2023.KS)

a/a x2

Tomasz Zalot (tel. 693 911 399)

Dokument został podpisany, aby go zweryfikować należy użyć oprogramowania do weryfikacji podpisu. Data złożenia podpisu:  
2023-11-16T09:40:11.188+01:00

---

**Podpis elektroniczny**

## UPP - Urzędowe Poświadczenie Przedłożenia

Identyfikator Poświadczenia: ePUAP-UPP119532416

### Adresat dokumentu, którego dotyczy poświadczenie

Nazwa adresata dokumentu: Miejski Zarząd Nieruchomości

Identyfikator adresata: 47pypu16xr

Rodzaj identyfikatora adresata: ePUAP-ID

### Nadawca dokumentu, którego dotyczy poświadczenie

Nazwa nadawcy: URZĄD MARSZAŁKOWSKI WOJEWÓDZTWA ŚLĄSKIEGO W KATOWICACH

Identyfikator nadawcy: UMWSL

Rodzaj identyfikatora nadawcy: ePUAP-ID

### Dane poświadczenia

Data doręczenia: 2023-11-16T12:03:16.109

Data wytworzenia poświadczenia: 2023-11-16T12:03:16.109

Identyfikator dokumentu, którego dotyczy poświadczenie: DOK171221495

### Dane uzupełniające (opcjonalne)

Rodzaj informacji uzupełniającej: Źródło

Wartość informacji uzupełniającej: Poświadczenie wystawione przez platformę ePUAP

Rodzaj informacji uzupełniającej: Identyfikator ePUAP dokumentu

Wartość informacji uzupełniającej: 171221495

Rodzaj informacji uzupełniającej: Informacja

Wartość informacji uzupełniającej: Zgodnie z art. 39<sup>1</sup> par. 1 k.p.a., w związku z art. 158 ust. 1 ustawy o doręczeniach elektronicznych, pisma powiązane z przedłożonym dokumentem będą przesyłane za pomocą środków komunikacji elektronicznej.

Rodzaj informacji uzupełniającej: Pouczenie

Wartość informacji uzupełniającej: Zgodnie z art. 39<sup>1</sup> par. 1d k.p.a., w związku z art. 158 ust. 1 ustawy o doręczeniach elektronicznych, istnieje możliwość rezygnacji z doręczania pism za pomocą środków komunikacji elektronicznej.

### Dane dotyczące podpisu

Poświadczenie zostało podpisane - aby je zweryfikować należy użyć oprogramowania do weryfikacji podpisu

Lista podpisanych elementów (referencji):

referencja ID-f9eb19a50e85a9b58b547343a0a13434 :

referencja ID-86a0e7e6d1fcabdded2dbcb1a4ad54fc : Pismo%20ogolne.xml

referencja : #xades-id-02f9d21ae86f8ca8f26538253f347538

MIEJSKI ZARZĄD NIERUCHOMOŚCI w Jastrzębiu-Zdroju	
data wpt.	2023 - 11 - 16
L. Dz.	17260/24



# Dokument elektroniczny

Zadanie 3, zadanie 4

MIEJSKI ZARZĄD NIERUCHOMOŚCI w Jastrzębiu-Zdroju	
data wpt.	2023 -11- 16
L.Dz. ....	17257/ DA - <i>[signature]</i>

## Miejsce i data sporządzenia dokumentu

Katowice, 2023-11-16

## Dane nadawcy

Urząd Marszałkowski Województwa Śląskiego  
40-037 Katowice  
Juliusza Ligonia 46

## Dane adresata

Miejski Zarząd Nieruchomości  
44-330 Jastrzębie-Zdrój  
1 Maja 55

## DECYZJA

### Decyzja Marszałka Województwa Śląskiego Nr 4165/OE/2023

Katowice, dnia 16 listopada 2023 r.  
Nr sprawy: BB-OE-ZD.7120.178.2023.TZ  
Nr pisma: BB-OE-ZD.KW-1503/23

Decyzja nr 4165/OE/2023

Organ wydający Marszałek Województwa Śląskiego

Na podstawie art. 104 § 1 oraz art. 107 § 1 Kodeksu postępowania administracyjnego (Dz.U. z 2023 r., poz. 775 ze zm.), art. 83 ust. 1 pkt 1, art. 83a ust. 1, art. 83c ust. 1, 3 i 4, art. 83d ust. 1 i 2, art. 86 ust. 1 pkt 10, ust 2 i 3, art. 90 ust. 1 i 2 ustawy z dnia 16 kwietnia 2004 r. o ochronie przyrody (Dz.U. z 2023 r. poz. 1336),

po rozpatrzeniu wniosku Gminy Jastrzębie-Zdrój reprezentowanej przez Pana Jarosława Hanzlika, pełnomocnika Gminy Jastrzębie-Zdrój, dotyczącego zezwolenia na usunięcie drzew z terenu działki geodezyjnej numer 1203/61, położonej w rejonie ulicy Tadeusza Kościuszki w Jastrzębiu-Zdroju, orzekam:

1. Zezwalam Gminie Jastrzębie-Zdrój na usunięcie z terenu działki geodezyjnej numer 1203/61, położonej w rejonie ulicy Tadeusza Kościuszki w Jastrzębiu-Zdroju, 2 sztuk drzew, w tym:
  - 1 sztuki drzewa z gatunku świerk srebrzysty o obwodzie pnia 72 cm,
  - 1 sztuki drzewa z gatunku sosna czarna o obwodzie pnia 97 cm.
2. Za usunięcie drzew jak w pkt. 1 decyzji nie naliczam opłaty.
3. Usunięcia drzew jak w pkt. 1 decyzji należy dokonać w terminie do 31 grudnia 2024 roku.
4. Zezwolenie na usunięcie drzew jak w pkt. 1 decyzji uzależniam od wykonania nasadzeń zastępczych na działce geodezyjnej numer 1203/61, położonej w rejonie ulicy Tadeusza Kościuszki w Jastrzębiu-Zdroju w liczbie 2 sztuk drzewa z gatunku grab pospolity lub buk pospolity w odmianie kolumnowej. Do nasadzeń należy wykorzystać sadzonki o obwodach pni wynoszących na wysokości 100 cm przynajmniej 12 cm.
5. Ustalam termin wykonania nasadzeń zastępczych jak w pkt. 4 decyzji do 30 czerwca 2025 roku. O nasadzeniu drzew jak wyżej należy poinformować Departament Ochrony Środowiska, Ekologii i Opłat Środowiskowych Urzędu Marszałkowskiego Województwa Śląskiego w terminie 14 dni od dnia dokonania powyższej czynności, powołując się na numer niniejszej decyzji oraz numer sprawy.

## Uzasadnienie

Gmina Jastrzębie-Zdrój reprezentowana przez Pana Jarosława Hanzlika, wystąpiła o usunięcie drzew, które rosną na działce geodezyjnej numer 1203/61, położonej w rejonie ulicy Tadeusza Kościuszki w Jastrzębiu-Zdroju. Powyższa działka stanowi własność Gminy Jastrzębie-Zdrój.

W trakcie oględzin sporządzono protokół, który stanowi dowód w przedmiotowej sprawie. Potwierdzono, że usunięcie drzew nie wynika z prowadzenia działalności gospodarczej.

Stwierdzono, że obszar, na którym rosną drzewa, stanowi teren zieleni w myśl art. 5 pkt 21 ustawy z dnia 16 kwietnia 2004 r. o ochronie przyrody (Dz.U. z 2023 r., poz. 1336), zwanej dalej ustawą o ochronie przyrody.

Dokonano weryfikacji nazw gatunkowych drzew przeznaczonych do usunięcia, pomiarów obwodów pni na wysokości 130 cm wykonanych za pomocą taśmy mierniczej Richter Klasse I 5m Typ 33-I 19 mm breit, a także oceniono stan obecny drzew i stwierdzono, że:

- lokalizacja drzew jest zgodna z wnioskiem;
- gatunku drzew są zgodne z wnioskiem;
- obwody pni drzew są zgodne z wnioskiem;
- drzewo z gatunku świerk srebrzysty o obwodzie pnia 72 cm jest obumarły;
- drzewo z gatunku sosna czarna o obwodzie pnia 97 cm ma 50% susz igliwia w koronie oraz widoczne jest brunatnienie całych pędów świadczące o zamieraniu drzewa.

W czasie oględzin w obrębie drzew nie stwierdzono występowania gatunków chronionych rozumianych jako dziko występujące gatunki grzybów, roślin i zwierząt wyodrębnionych w drodze rozporządzeń, w stosunku do których wprowadzono zakazy określone w ustawie o ochronie przyrody. Ponadto na drzewach nie zaobserwowano gniazd ptasich.

W myśl art. 10 § 1 Kodeksu postępowania administracyjnego organy administracji publicznej obowiązane są zapewnić stronom czynny udział w każdym stadium postępowania, a przed wydaniem decyzji umożliwić im wypowiedzenie się co do zebranych dowodów i materiałów oraz zgłoszonych żądań. W związku z powyższym zawiadomiono stronę o przysługującym jej prawie. Strona nie wniosła uwag do zebranego materiału dowodowego.

Usunięcie drzewa lub krzewu z terenu nieruchomości może nastąpić po uzyskaniu zezwolenia wydanego na wniosek posiadacza nieruchomości. Ww. przesłankę potwierdzono w przedmiotowej sprawie. Zezwolenie na usunięcie drzewa lub krzewu z terenu nieruchomości wydaje wójt, burmistrz albo prezydent miasta, a w przypadku gdy zezwolenie dotyczy usunięcia drzewa lub krzewu z terenu nieruchomości wpisanej do rejestru zabytków - wojewódzki konserwator zabytków. Zezwolenie na usuwanie drzew i krzewów z terenów będących własnością gminy - z wyjątkiem nieruchomości będących w użytkowaniu wieczystym innego podmiotu - wydaje starosta (poza wyjątkami określonymi w ustawie o ochronie przyrody). Jeżeli prezydent miasta na prawach powiatu sprawuje funkcję starosty, powyższe czynności wykonuje marszałek województwa. Jastrzębie-Zdrój jest miastem na prawach powiatu na podstawie części XII załącznika do rozporządzenia Rady Ministrów z dnia 7 sierpnia 1998 r. w sprawie utworzenia powiatów (Dz.U. z 1998 r. nr 103 poz. 652). W związku z powyższym organem właściwym do rozpatrzenia wniosku jest Marszałek Województwa Śląskiego.

Nie naliczono opłaty za usunięcie drzew jak w pkt. 1 decyzji, ponieważ nie nalicza się opłat za usuwanie drzew które obumarły lub nie roją szansy na przeżycie, z przyczyn niezależnych od posiadacza nieruchomości (art. 86 ust. 1 pkt 10 ustawy o ochronie przyrody). Przesłanka ta została spełniona i potwierdzona podczas oględzin w terenie.

Drzewa stanowią części składowe działki i jako elementy trwale pełnią określoną funkcję użytkową, w związku z powyższym wydanie zezwolenia może być uzależnione od przesadzenia drzew lub krzewów w miejsce wskazane przez wydającego zezwolenie albo zastąpienia ich innymi drzewami lub krzewami. W myśl art. 83c ust. 4 ustawy o ochronie przyrody: „Organ, wydając zezwolenie na usunięcie drzewa lub krzewu uzależnione od wykonania nasadzeń zastępczych, bierze pod uwagę w szczególności dostępność miejsc do nasadzeń zastępczych oraz następujące cechy usuwanego drzewa lub krzewu: 1) wartość przyrodniczą, w tym rozmiar drzewa lub powierzchnię krzewów oraz funkcje, jakie pełnią w ekosystemie; 2) wartość kulturową; 3) walory krajobrazowe; 4) lokalizację”.

Biorąc powyższe pod uwagę oraz fakt, iż strona nie zadeklarowała nasadzeń zastępczych, tuż organ kierując się niewątpliwą wartością przyrodniczą, jaką pełnią drzewa w miastach, a także ich wpływem na klimat miejski, nakazał nasadzenia zastępcze 2 sztuk drzew na terenie działki geodezyjnej numer 1203/61, położonej w rejonie ulicy Tadeusza Kościuszki w Jastrzębiu-Zdroju w miejscu po usuwanych drzewach.

Zgodnie z art. 96 ust. 1 ustawy z dnia 3 października 2008 r. o udostępnianiu informacji o środowisku i jego ochronie, udziale społeczeństwa w ochronie środowiska oraz ocenach oddziaływania na środowisko (Dz. U. z 2023 r. poz. 1094) - organ właściwy do wydania decyzji wymaganej przed rozpoczęciem realizacji przedsięwzięcia, innego niż przedsięwzięcie mogące znacząco oddziaływać na środowisko, które nie jest bezpośrednio związane z ochroną obszaru Natura 2000 lub nie wynika z tej ochrony, jest obowiązany do rozważenia, przed wydaniem decyzji, czy przedsięwzięcie może potencjalnie znacząco oddziaływać na obszar Natura 2000. Niniejszym uznano, że ze względu na znaczną odległość miejsca, z którego zostaną usunięte objęte zezwoleniem drzewa, przedmiotowe usunięcia nie będą mieć wpływu na obszar Natura 2000.

Zgodnie z zapisem art. 21 ust. 2 pkt 24f ustawy z dnia 3 października 2008 r. o udostępnianiu informacji o środowisku i jego ochronie, udziale społeczeństwa w ochronie środowiska oraz o ocenach oddziaływania na środowisko (Dz. U. z 2023 r. poz. 1094), dane dotyczące wniosku o wydanie zezwolenia na usunięcie drzew z terenu działki geodezyjnej numer 1203/61, położonej w rejonie ulicy Tadeusza Kościuszki w Jastrzębiu-Zdroju, zamieszczono w publicznie dostępnym wykazie (karta nr 1899/2023).

Biorąc powyższe pod uwagę orzeczono jak w sentencji.

Pouczenie



Stronie przysługuje prawo odwołania od decyzji do Samorządowego Kolegium Odwoławczego w Katowicach, w terminie 14 dni od daty otrzymania decyzji, za pośrednictwem Marszałka Województwa Śląskiego. Przed upływem terminu do wniesienia odwołania decyzja nie ulega wykonaniu, a wniesienie odwołania w terminie wstrzymuje jej wykonanie. Przed upływem terminu do wniesienia odwołania strona może zrzec się prawa do wniesienia odwołania wobec organu administracji publicznej, który wydał decyzję. Z dniem doręczenia organowi administracji publicznej oświadczenia o zrzeczeniu się prawa do wniesienia odwołania przez ostatnią ze stron postępowania, decyzja staje się ostateczna i prawomocna.

Usunięcia drzew należy dokonać w miarę możliwości poza okresem lęgowym ptaków. Okres lęgowy większości gatunków ptaków w Polsce trwa od 1 marca do 15 października.

W przypadku zasiedlenia objętych niniejszą decyzją drzew gatunkami dziko występujących grzybów, roślin lub zwierząt objętych ochroną prawną, w okresie obowiązywania decyzji, przed wycinką należy uzyskać dodatkowo zezwolenie Regionalnego Dyrektora Ochrony Środowiska w Katowicach na zniszczenie siedliska lub ostoi ww. gatunków.

W myśl art. 86 ust. 2 i 3 ustawy o ochronie przyrody, jeżeli wydanie zezwolenia na usunięcie drzewa lub krzewu zostało uzależnione od przesadzenia tego drzewa lub krzewu albo wykonania nasadzeń zastępczych, a przesadzone albo posadzone w zamian drzewo lub krzew nie zachowały żywotności po 3 latach od dnia upływu terminu wskazanego w tym zezwoleniu na ich przesadzenie lub wykonanie nasadzeń zastępczych, lub przed upływem tego okresu, z przyczyn zależnych od posiadacza nieruchomości, organ właściwy do wydania zezwolenia na usunięcie drzewa lub krzewu nakłada ponownie w drodze decyzji obowiązek wykonania nasadzeń zastępczych. W przypadku niewykonania nasadzenia zastępczego zgodnie z zezwoleniem na usunięcie drzewa lub krzewu, stosuje się przepisy o postępowaniu egzekucyjnym w administracji.

Nie pobrano opłaty skarbowej za zezwolenie na podstawie części III, pkt 44, ppkt 6 - rubryka zwolnienia - załącznika do ustawy z dnia 16 listopada 2006 r. o opłacie skarbowej (Dz.U. z 2022 r., poz. 2142).

z up. MARSZAŁKA WOJEWÓDZTWA

Michał Kozłowski  
Kierownik referatu  
ds. ochrony terenów zieleni i zadrzewień

Podpisano elektronicznie

Otrzymuje:

Gmina Jastrzębie-Zdrój reprezentowana przez Pana Jarosława Hanzlika – pełnomocnika Gminy Jastrzębie-Zdrój  
44-335 Jastrzębie-Zdrój Al. Piłsudskiego 60

na adres:

Miejski Zarząd Nieruchomości

44-335 Jastrzębie-Zdrój ul. 1 Maja 55

na adres skrzynki ePUAP: /47pypu16xr/SkrytkaESP  
(DA.4143.15.2023.KS)

a/a x2

Tomasz Zalot (tel. 693 911 399)

Dokument został podpisany, aby go zweryfikować należy użyć oprogramowania do weryfikacji podpisu. Data złożenia podpisu:

2023-11-16T09:40:15.980+01:00

---

**Podpis elektroniczny**

## UPP - Urzędowe Poświadczenie Przedłożenia

Identyfikator Poświadczenia: ePUAP-UPP119532240

### Adresat dokumentu, którego dotyczy poświadczenie

Nazwa adresata dokumentu: Miejski Zarząd Nieruchomości

Identyfikator adresata: 47pypu16xr

Rodzaj identyfikatora adresata: ePUAP-ID

### Nadawca dokumentu, którego dotyczy poświadczenie

Nazwa nadawcy: URZĄD MARSZAŁKOWSKI WOJEWÓDZTWA ŚLĄSKIEGO W KATOWICACH

Identyfikator nadawcy: UMWSL

Rodzaj identyfikatora nadawcy: ePUAP-ID

### Dane poświadczenia

Data doręczenia: 2023-11-16T12:02:13.647

Data wytworzenia poświadczenia: 2023-11-16T12:02:13.647

Identyfikator dokumentu, którego dotyczy poświadczenie: DOK171221273

### Dane uzupełniające (opcjonalne)

Rodzaj informacji uzupełniającej: Źródło

Wartość informacji uzupełniającej: Poświadczenie wystawione przez platformę ePUAP

Rodzaj informacji uzupełniającej: Identyfikator ePUAP dokumentu

Wartość informacji uzupełniającej: 171221273

Rodzaj informacji uzupełniającej: Informacja

Wartość informacji uzupełniającej: Zgodnie z art. 39<sup>1</sup> par. 1 k.p.a., w związku z art. 158 ust. 1 ustawy o doręczeniach elektronicznych, pisma powiązane z przedłożonym dokumentem będą przesyłane za pomocą środków komunikacji elektronicznej.

Rodzaj informacji uzupełniającej: Pouczenie

Wartość informacji uzupełniającej: Zgodnie z art. 39<sup>1</sup> par. 1d k.p.a., w związku z art. 158 ust. 1 ustawy o doręczeniach elektronicznych, istnieje możliwość rezygnacji z doręczania pism za pomocą środków komunikacji elektronicznej.

### Dane dotyczące podpisu

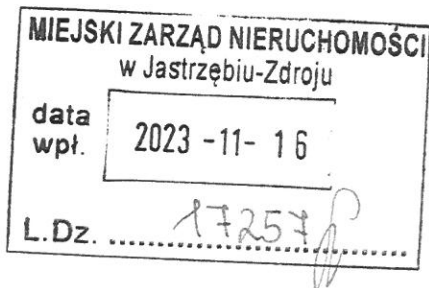
Poświadczenie zostało podpisane - aby je zweryfikować należy użyć oprogramowania do weryfikacji podpisu

Lista podpisanych elementów (referencji):

referencja ID-70f7718b43feb30b06f96dddc3630454 :

referencja ID-4d47c4db0e0ddd1bad2392d26fc4bd68 : Pismo%20ogolne.xml

referencja : #xades-id-6beab039f3a0a0b256cbded58f6bfad





# Dokument elektroniczny

*Zadanie 5*

MIEJSKI ZARZĄD NIERUCHOMOŚCI  
w Jastrzębiu-Zdroju

data  
wpt.

2023 - 11 - 16

## Miejsce i data sporządzenia dokumentu

Katowice, 2023-11-16

## Dane nadawcy

Urząd Marszałkowski Województwa Śląskiego  
40-037 Katowice  
Juliusza Ligonia 46

L.Dz. ....

172580 DA *SW*

## Dane adresata

Miejski Zarząd Nieruchomości  
44-330 Jastrzębie-Zdrój  
1 Maja 55

## DECYZJA

### Decyzja Marszałka Województwa Śląskiego Nr 4167/OE/2023

Katowice, dnia 16 listopada 2023 r.  
Nr sprawy: BB-OE-ZD.7120.179.2023.TZ  
Nr pisma: BB-OE-ZD.KW-1501/23

Decyzja nr 4167/OE/2023

Organ wydający Marszałek Województwa Śląskiego

Na podstawie art. 104 § 1 oraz art. 107 § 1 Kodeksu postępowania administracyjnego (Dz.U. z 2023 r., poz. 775 ze zm.), art. 83 ust. 1 pkt 1, art. 83a ust. 1, art. 83c ust. 1, 3 i 4, art. 83d ust. 1 i 2, art. 86 ust. 1 pkt 10, ust 2 i 3, art. 90 ust. 1 i 2 ustawy z dnia 16 kwietnia 2004 r. o ochronie przyrody (Dz.U. z 2023 r. poz. 1336),

po rozpatrzeniu wniosku Gminy Jastrzębie-Zdrój reprezentowanej przez Pana Jarosława Hanzlika, pełnomocnika Gminy Jastrzębie-Zdrój, dotyczącego zezwolenia na usunięcie drzewa z terenu działki geodezyjnej numer 3307/58, położonej w rejonie ulicy Stanisława Moniuszki w Jastrzębiu-Zdroju, orzekam:

1. Zezwalam Gminie Jastrzębie-Zdrój na usunięcie z terenu działki geodezyjnej numer 3307/58, położonej w rejonie ulicy Stanisława Moniuszki w Jastrzębiu-Zdroju, 1 sztuki drzewa z gatunku świerk pospolity o obwodzie pnia 52 cm.
2. Za usunięcie drzewa jak w pkt. 1 decyzji nie naliczam opłaty.
3. Usunięcia drzewa jak w pkt. 1 decyzji należy dokonać w terminie do 31 grudnia 2024 roku.
4. Zezwolenie na usunięcie drzewa jak w pkt. 1 decyzji uzależniam od wykonania nasadzenia zastępczego na działce geodezyjnej numer 3307/58, położonej w rejonie ulicy Stanisława Moniuszki w Jastrzębiu-Zdroju w liczbie 1 sztuki drzewa z gatunku jarząb szwedzki lub jarząb mączny. Do nasadzenia należy wykorzystać sadzonkę o obwodzie pnia wynoszącym na wysokości 100 cm przynajmniej 12 cm.
5. Ustalę termin wykonania nasadzenia zastępczego jak w pkt. 4 decyzji do 30 czerwca 2025 roku. O nasadzeniu drzewa jak wyżej należy poinformować Departament Ochrony Środowiska, Ekologii i Opłat Środowiskowych Urzędu Marszałkowskiego Województwa Śląskiego w terminie 14 dni od dnia dokonania powyższej czynności, powołując się na numer niniejszej decyzji oraz numer sprawy.

## Uzasadnienie

Gmina Jastrzębie-Zdrój reprezentowana przez Pana Jarosława Hanzlika, wystąpiła o usunięcie drzewa, które rośnie na działce geodezyjnej numer 3307/58, położonej w rejonie ulicy Stanisława Moniuszki w Jastrzębiu-Zdroju. Powyższa działka stanowi własność Gminy Jastrzębie-Zdrój.

W trakcie oględzin sporządzono protokół, który stanowi dowód w przedmiotowej sprawie. Potwierdzono, że usunięcie drzewa nie wynika z prowadzenia działalności gospodarczej. Stwierdzono, że obszar, na którym rośnie drzewo, stanowi teren zieleni w myśl art. 5 pkt 21 ustawy z dnia 16 kwietnia 2004 r. o ochronie przyrody (Dz.U. z 2023 r., poz. 1336), zwanej dalej ustawą o ochronie przyrody.

Dokonano weryfikacji nazwy gatunkowej drzewa przeznaczonego do usunięcia, pomiaru obwodu pnia na wysokości 130, cm wykonanego za pomocą taśmy mierniczej Richter Klasse I 5m Typ 33-I 19 mm breit, a także oceniono stan obecny drzewa i stwierdzono, że drzewo z gatunku świerk pospolity o obwodzie pnia 52 cm jest obumarłe. W czasie oględzin w obrębie drzewa nie stwierdzono występowania gatunków chronionych rozumianych jako dziko występujące gatunki grzybów, roślin i zwierząt wyodrębnionych w drodze rozporządzeń, w stosunku do których wprowadzono zakazy określone w ustawie o ochronie przyrody. Ponadto na drzewie nie zaobserwowano gniazd ptasich.

W myśl art. 10 § 1 Kodeksu postępowania administracyjnego organy administracji publicznej obowiązane są zapewnić stronom czynny udział w każdym stadium postępowania, a przed wydaniem decyzji umożliwić im wypowiedzenie się co do zebranych dowodów i materiałów oraz zgłoszonych żądań. W związku z powyższym zawiadomiono stronę o przysługującym jej prawie. Strona nie wniosła uwag do zebranego materiału dowodowego.

Usunięcie drzewa lub krzewu z terenu nieruchomości może nastąpić po uzyskaniu zezwolenia wydanego na wniosek posiadacza nieruchomości. Ww. przesłankę potwierdzono w przedmiotowej sprawie. Zezwolenie na usunięcie drzewa lub krzewu z terenu nieruchomości wydaje wójt, burmistrz albo prezydent miasta, a w przypadku gdy zezwolenie dotyczy usunięcia drzewa lub krzewu z terenu nieruchomości wpisanej do rejestru zabytków - wojewódzki konserwator zabytków. Zezwolenie na usuwanie drzew i krzewów z terenów będących własnością gminy - z wyjątkiem nieruchomości będących w użytkowaniu wieczystym innego podmiotu - wydaje starosta (poza wyjątkami określonymi w ustawie o ochronie przyrody). Jeżeli prezydent miasta na prawach powiatu sprawuje funkcję starosty, powyższe czynności wykonuje marszałek województwa. Jastrzębie-Zdrój jest miastem na prawach powiatu na podstawie części XII załącznika do rozporządzenia Rady Ministrów z dnia 7 sierpnia 1998 r. w sprawie utworzenia powiatów (Dz.U. z 1998 r. nr 103 poz. 652). W związku z powyższym organem właściwym do rozpatrzenia wniosku jest Marszałek Województwa Śląskiego.

Nie naliczono opłaty za usunięcie drzewa jak w pkt. 1 decyzji, ponieważ nie nalicza się opłat za usuwanie drzew które obumarły lub nie roją szansy na przeżycie, z przyczyn niezależnych od posiadacza nieruchomości (art. 86 ust. 1 pkt 10 ustawy o ochronie przyrody). Przesłanka ta została spełniona i potwierdzona podczas oględzin w terenie.

Drzewa stanowią części składowe działki i jako elementy trwale pełnią określoną funkcję użytkową, w związku z powyższym wydanie zezwolenia może być uzależnione od przesadzenia drzew lub krzewów w miejsce wskazane przez wydającego zezwolenie albo zastąpienia ich innymi drzewami lub krzewami. W myśl art. 83c ust. 4 ustawy o ochronie przyrody: „Organ, wydając zezwolenie na usunięcie drzewa lub krzewu uzależnione od wykonania nasadzeń zastępczych, bierze pod uwagę w szczególności dostępność miejsc do nasadzeń zastępczych oraz następujące cechy usuwanego drzewa lub krzewu: 1) wartość przyrodniczą, w tym rozmiar drzewa lub powierzchnię krzewów oraz funkcje, jakie pełnią w ekosystemie; 2) wartość kulturową; 3) walory krajobrazowe; 4) lokalizację”. Biorąc powyższe pod uwagę oraz fakt, iż strona nie zadeklarowała nasadzenia zastępczego, tut. organ kierując się niewątpliwą wartością przyrodniczą, jaką pełnią drzewa w miastach, a także ich wpływem na klimat miejski, nakazał nasadzenie zastępcze 1 sztuki drzewa na terenie działki geodezyjnej numer 3307/58, położonej w rejonie ulicy Stanisława Moniuszki w Jastrzębiu-Zdroju.

Zgodnie z art. 96 ust. 1 ustawy z dnia 3 października 2008 r. o udostępnianiu informacji o środowisku i jego ochronie, udziale społeczeństwa w ochronie środowiska oraz ocenach oddziaływania na środowisko (Dz. U. z 2023 r. poz. 1094) - organ właściwy do wydania decyzji wymaganej przed rozpoczęciem realizacji przedsięwzięcia, innego niż przedsięwzięcie mogące znacząco oddziaływać na środowisko, które nie jest bezpośrednio związane z ochroną obszaru Natura 2000 lub nie wynika z tej ochrony, jest obowiązany do rozważenia, przed wydaniem decyzji, czy przedsięwzięcie może potencjalnie znacząco oddziaływać na obszar Natura 2000. Niniejszym uznano, że ze względu na znaczną odległość miejsca, z którego zostanie usunięte objęte zezwoleniem drzewo, przedmiotowe usunięcie nie będzie mieć wpływu na obszar Natura 2000.

Zgodnie z zapisem art. 21 ust. 2 pkt 24f ustawy z dnia 3 października 2008 r. o udostępnianiu informacji o środowisku i jego ochronie, udziale społeczeństwa w ochronie środowiska oraz o ocenach oddziaływania na środowisko (Dz. U. z 2023 r. poz. 1094), dane dotyczące wniosku o wydanie zezwolenia na usunięcie drzewa z terenu działki geodezyjnej numer 3307/58, położonej w rejonie ulicy Stanisława Moniuszki w Jastrzębiu-Zdroju, zamieszczono w publicznie dostępnym wykazie (karta nr 1900/2023).

Biorąc powyższe pod uwagę orzeczono jak w sentencji.

#### Pouczenie

Stronie przysługuje prawo odwołania od decyzji do Samorządowego Kolegium Odwoławczego w Katowicach, w terminie 14 dni od daty otrzymania decyzji, za pośrednictwem Marszałka Województwa Śląskiego. Przed upływem terminu do wniesienia odwołania decyzja nie ulega wykonaniu, a wniesienie odwołania w terminie wstrzymuje jej wykonanie. Przed upływem terminu do wniesienia odwołania strona może zrzec się prawa do wniesienia odwołania wobec organu administracji publicznej, który wydał decyzję. Z dniem doręczenia organowi administracji publicznej oświadczenia o zrzeczeniu się prawa do wniesienia odwołania przez ostatnią ze stron postępowania, decyzja staje się ostateczna i prawomocna.

Usunięcia drzewa należy dokonać w miarę możliwości poza okresem lęgowym ptaków. Okres lęgowy większości gatunków ptaków w Polsce trwa od 1 marca do 15 października.

W przypadku zasiedlenia objętego niniejszą decyzją drzewa gatunkami dziko występujących grzybów, roślin lub zwierząt objętych ochroną prawną, w okresie obowiązywania decyzji, przed wycinką należy uzyskać dodatkowo zezwolenie Regionalnego Dyrektora Ochrony Środowiska w Katowicach na zniszczenie siedliska lub ostoi ww. gatunków.

W myśl art. 86 ust. 2 i 3 ustawy o ochronie przyrody, jeżeli wydanie zezwolenia na usunięcie drzewa lub krzewu zostało uzależnione od przesadzenia tego drzewa lub krzewu albo wykonania nasadzeń zastępczych, a przesadzone albo posadzone w zamian drzewo lub krzew nie zachowały żywotności po 3 latach od dnia upływu terminu wskazanego w tym zezwoleniu na ich przesadzenie lub wykonanie nasadzeń zastępczych, lub przed upływem tego okresu, z przyczyn zależnych od posiadacza nieruchomości, organ właściwy do wydania zezwolenia na usunięcie drzewa lub krzewu nakłada ponownie w drodze decyzji obowiązek wykonania nasadzeń zastępczych. W przypadku niewykonania nasadzenia zastępczego zgodnie z zezwoleniem na usunięcie drzewa lub krzewu, stosuje się przepisy o postępowaniu egzekucyjnym w administracji.

Nie pobrano opłaty skarbowej za zezwolenie na podstawie części III, pkt 44, ppkt 6 - rubryka zwolnienia - załącznika do ustawy z dnia 16 listopada 2006 r. o opłacie skarbowej (Dz.U. z 2022 r., poz. 2142).

z up. MARSZAŁKA WOJEWÓDZTWA

Michał Kozłowski  
Kierownik referatu  
ds. ochrony terenów zieleni i zadrzewień

Podpisano elektronicznie

Otrzymuje:

Gmina Jastrzębie-Zdrój reprezentowana przez Pana Jarosława Hanzlika – pełnomocnika Gminy Jastrzębie-Zdrój  
44-335 Jastrzębie-Zdrój Al. Piłsudskiego 60

na adres:

Miejski Zarząd Nieruchomości

44-335 Jastrzębie-Zdrój ul. 1 Maja 55

na adres skrzynki ePUAP: /47pypu16xr/SkrytkaESP  
(DA.4143.16.2023.RP)

a/a x2

Tomasz Zalot (tel. 693 911 399)

Dokument został podpisany, aby go zweryfikować należy użyć oprogramowania do weryfikacji podpisu. Data złożenia  
podpisu:

2023-11-16T09:40:20.778+01:00

---

**Podpis elektroniczny**



## UPP - Urzędowe Poświadczenie Przedłożenia

Identyfikator Poświadczenia: ePUAP-UPP119532247

### Adresat dokumentu, którego dotyczy poświadczenie

Nazwa adresata dokumentu: Miejski Zarząd Nieruchomości

Identyfikator adresata: 47pypu16xr

Rodzaj identyfikatora adresata: ePUAP-ID

### Nadawca dokumentu, którego dotyczy poświadczenie

Nazwa nadawcy: URZĄD MARSZAŁKOWSKI WOJEWÓDZTWA ŚLĄSKIEGO W KATOWICACH

Identyfikator nadawcy: UMWSL

Rodzaj identyfikatora nadawcy: ePUAP-ID

### Dane poświadczenia

Data doręczenia: 2023-11-16T12:02:16.119

Data wytworzenia poświadczenia: 2023-11-16T12:02:16.119

Identyfikator dokumentu, którego dotyczy poświadczenie: DOK171221282

### Dane uzupełniające (opcjonalne)

Rodzaj informacji uzupełniającej: Źródło

Wartość informacji uzupełniającej: Poświadczenie wystawione przez platformę ePUAP

Rodzaj informacji uzupełniającej: Identyfikator ePUAP dokumentu

Wartość informacji uzupełniającej: 171221282

Rodzaj informacji uzupełniającej: Informacja

Wartość informacji uzupełniającej: Zgodnie z art. 39<sup>1</sup> par. 1 k.p.a., w związku z art. 158 ust. 1 ustawy o doręczeniach elektronicznych, pisma powiązane z przedłożonym dokumentem będą przesyłane za pomocą środków komunikacji elektronicznej.

Rodzaj informacji uzupełniającej: Pouczenie

Wartość informacji uzupełniającej: Zgodnie z art. 39<sup>1</sup> par. 1d k.p.a., w związku z art. 158 ust. 1 ustawy o doręczeniach elektronicznych, istnieje możliwość rezygnacji z doręczania pism za pomocą środków komunikacji elektronicznej.

### Dane dotyczące podpisu

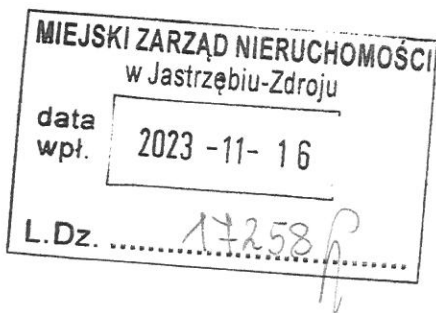
Poświadczenie zostało podpisane - aby je zweryfikować należy użyć oprogramowania do weryfikacji podpisu

Lista podpisanych elementów (referencji):

referencja ID-6e43927b55ff5f6b3b71a424e6865a0e :

referencja ID-493d2c85fa3067d3200ea580ec7d93f7 : Pismo%20ogolne.xml

referencja : #xades-id-4b6d9f0acfb54661e9b441dcd4619fc3





# Dokument elektroniczny

Zadanie 6 Zadanie 7

MIEJSKI ZARZĄD NIERUCHOMOŚCI w Jastrzębiu-Zdroju	
data wpł.	2023 -11- 28
L.Dz.	148360
Dane nadawcy	

## Miejsce i data sporządzenia dokumentu

Katowice, 2023-11-23

## Dane adresata

Miejski Zarząd Nieruchomości  
44-330 Jastrzębie-Zdrój  
1 Maja 55

Urząd Marszałkowski Województwa Śląskiego  
40-037 Katowice  
Juliusza Ligonia 46

## DECYZJA

### Decyzja Marszałka Województwa Śląskiego Nr 4317/OE/2023

Katowice, dnia 27 listopada 2023 r.  
Nr sprawy: BB-OE-ZD.7120.180.2023.TZ  
Nr pisma: BB-OE-ZD.KW-1553/23

Decyzja nr 4317/OE/2023

Organ wydający Marszałek Województwa Śląskiego

Na podstawie art. 104 § 1 oraz art. 107 § 1 Kodeksu postępowania administracyjnego (Dz.U. z 2023 r., poz. 775 ze zm.), art. 83 ust. 1 pkt 1, art. 83a ust. 1, art. 83c ust. 1, 3 i 4, art. 83d ust. 1 i 2, art. 86 ust. 1 pkt 4, 10, ust 2 i 3, art. 90 ust. 1 i 2 ustawy z dnia 16 kwietnia 2004 r. o ochronie przyrody (Dz.U. z 2023 r. poz. 1336),

po rozpatrzeniu wniosku Gminy Jastrzębie-Zdrój reprezentowanej przez Pana Jarosława Hanzlika, pełnomocnika Gminy Jastrzębie-Zdrój, dotyczącego zezwolenia na usunięcie drzew z terenu działki geodezyjnej numer 3616/54, położonej w rejonie ulicy Bednorza w Jastrzębiu-Zdroju, orzekam:

1. Zezwalam Gminie Jastrzębie-Zdrój na usunięcie z terenu działki geodezyjnej numer 3616/54, położonej w rejonie ulicy Bednorza w Jastrzębiu-Zdroju, 2 sztuk drzew z gatunku głów jednoszyjkowy o obwodach pni 61 cm i 82 cm.
2. Za usunięcie drzew jak w pkt. 1 decyzji nie naliczam opłaty.
3. Usunięcia drzew jak w pkt. 1 decyzji należy dokonać w terminie do 31 grudnia 2024 roku.
4. Zezwolenie na usunięcie drzew jak w pkt. 1 decyzji uzależniam od wykonania nasadzeń zastępczych na działce geodezyjnej numer 3616/54, położonej w rejonie ulicy Bednorza w Jastrzębiu-Zdroju w liczbie 2 sztuk drzew z gatunku głów pośredni. Do nasadzenia należy wykorzystać sadzonki o obwodach pni wynoszących na wysokości 100 cm przynajmniej 12 cm.
5. Ustaliam termin wykonania nasadzeń zastępczych jak w pkt. 4 decyzji do 30 czerwca 2025 roku. O nasadzeniu drzew jak wyżej należy poinformować Departament Ochrony Środowiska, Ekologii i Opłat Środowiskowych Urzędu Marszałkowskiego Województwa Śląskiego w terminie 14 dni od dnia dokonania powyższej czynności, powołując się na numer niniejszej decyzji oraz numer sprawy.

## Uzasadnienie

Gmina Jastrzębie-Zdrój reprezentowana przez Pana Jarosława Hanzlika, wystąpiła o usunięcie drzew, które rosną na działce geodezyjnej numer 3616/54, położonej w rejonie ulicy Bednorza w Jastrzębiu-Zdroju. Powyższa działka stanowi własność Gminy Jastrzębie-Zdrój.

W trakcie oględzin sporządzono protokół, który stanowi dowód w przedmiotowej sprawie. Potwierdzono, że usunięcie drzew nie wynika z prowadzenia działalności gospodarczej.

Stwierdzono, że obszar, na którym rosną drzewa, stanowi teren zieleni w myśl art. 5 pkt 21 ustawy z dnia 16 kwietnia 2004 r. o ochronie przyrody (Dz.U. z 2023 r., poz. 1336), zwanej dalej ustawą o ochronie przyrody.

Dokonano weryfikacji nazw gatunkowych drzew przeznaczonych do usunięcia, pomiaru obwodu pni na wysokości 130 cm wykonanego za pomocą taśmy mierniczej Richter Klasse I 5m Typ 33-I 19 mm breit, a także oceniono stan obecny drzew i stwierdzono, że:

- lokalizacja drzew jest zgodna z wnioskiem, oba drzewa rosną na trawniku przy chodniku osiedlowym;
- gatunki drzew są zgodne z wnioskiem;
- obwody pni drzew są zgodne z wnioskiem;
- drzewo z gatunku głąg jednoszyjkowy o obwodzie pnia 61 cm ma 80% susz w koronie

i znajduje się w fazie zamierania;

- drzewo z gatunku głąg jednoszyjkowy o obwodzie pnia 82 cm rośnie cały pochylony w kierunku chodnika, ma głębokie i rozległe wypróchnienia w odziomku oraz na pniu. Korona głągu jest dobrze wykształcona w pełni ulistniona. Stwierdzono że pomimo dobrze wykształconej korony która ma pełne ulistnienie, wewnętrzny rozkład drewna jest na tyle rozległy, iż drzewo może ulec wyłamaniu w miejscu osłabienia. Wobec powyższego potwierdzono zasadność jego usunięcia. W czasie oględzin w obrębie drzew nie stwierdzono występowania gatunków chronionych rozumianych jako dziko występujące gatunki grzybów, roślin i zwierząt wyodrębnionych w drodze rozporządzeń, w stosunku do których wprowadzono zakazy określone w ustawie o ochronie przyrody. Ponadto na drzewach nie zaobserwowano gniazd ptasich oraz budek lęgowych.

W myśl art. 10 § 1 Kodeksu postępowania administracyjnego organy administracji publicznej obowiązane są zapewnić stronom czynny udział w każdym stadium postępowania, a przed wydaniem decyzji umożliwić im wypowiedzenie się co do zebranych dowodów i materiałów oraz zgłoszonych żądań. W związku z powyższym zawiadomiono stronę o przysługującym jej prawie. Strona nie wniosła uwag do zebranego materiału dowodowego.

Usunięcie drzewa lub krzewu z terenu nieruchomości może nastąpić po uzyskaniu zezwolenia wydanego na wniosek posiadacza nieruchomości. Ww. przesłankę potwierdzono w przedmiotowej sprawie. Zezwolenie na usunięcie drzewa lub krzewu z terenu nieruchomości wydaje wójt, burmistrz albo prezydent miasta, a w przypadku gdy zezwolenie dotyczy usunięcia drzewa lub krzewu z terenu nieruchomości wpisanej do rejestru zabytków - wojewódzki konserwator zabytków. Zezwolenie na usuwanie drzew i krzewów z terenów będących własnością gminy - z wyjątkiem nieruchomości będących w użytkowaniu wieczystym innego podmiotu - wydaje starosta (poza wyjątkami określonymi w ustawie o ochronie przyrody). Jeżeli prezydent miasta na prawach powiatu sprawuje funkcję starosty, powyższe czynności wykonuje marszałek województwa. Jastrzębie-Zdrój jest miastem na prawach powiatu na podstawie części XII załącznika do rozporządzenia Rady Ministrów z dnia 7 sierpnia 1998 r. w sprawie utworzenia powiatów (Dz.U. z 1998 r. nr 103 poz. 652). W związku z powyższym organem właściwym do rozpatrzenia wniosku jest Marszałek Województwa Śląskiego.

Nie naliczono opłaty za usunięcie drzew jak w pkt. 1 decyzji, ponieważ nie nalicza się opłat za usuwanie drzew, które:

- zagrażają bezpieczeństwu ludzi lub mienia w istniejących obiektach budowlanych (art. 86 ust. 1 pkt 4 ustawy o ochronie przyrody),
- obumarły lub nie roją szansy na przeżycie, z przyczyn niezależnych od posiadacza nieruchomości (art. 86 ust. 1 pkt 10 ustawy j.w.).

Przesłanki te zostały spełnione i potwierdzone podczas oględzin w terenie.

Drzewa stanowią części składowe działki i jako elementy trwale pełnią określoną funkcję użytkową, w związku z powyższym wydanie zezwolenia może być uzależnione od przesadzenia drzew lub krzewów w miejsce wskazane przez wydającego zezwolenie albo zastąpienia ich innymi drzewami lub krzewami. W myśl art. 83c ust. 4 ustawy o ochronie przyrody: „Organ, wydając zezwolenie na usunięcie drzewa lub krzewu uzależnione od wykonania nasadzeń zastępczych, bierze pod uwagę w szczególności dostępność miejsc do nasadzeń zastępczych oraz następujące cechy usuwanego drzewa lub krzewu: 1) wartość przyrodniczą, w tym rozmiar drzewa lub powierzchnię krzewów oraz funkcje, jakie pełnią w ekosystemie; 2) wartość kulturową; 3) walory krajobrazowe; 4) lokalizację”.

Biorąc powyższe pod uwagę oraz fakt, iż strona nie zadeklarowała nasadzeń zastępczych, tut. organ kierując się niewątpliwą wartością przyrodniczą, jaką pełnią drzewa w miastach, a także ich wpływem na klimat miejski, nakazał nasadzenie zastępcze w ilości 2 sztuk drzew na terenie działki geodezyjnej numer 3616/54, położonej w rejonie ulicy Bednorza w Jastrzębiu-Zdroju.

Zgodnie z art. 96 ust. 1 ustawy z dnia 3 października 2008 r. o udostępnianiu informacji o środowisku i jego ochronie, udziale społeczeństwa w ochronie środowiska oraz ocenach oddziaływania na środowisko (Dz. U. z 2023 r. poz. 1094) - organ właściwy do wydania decyzji wymaganej przed rozpoczęciem realizacji przedsięwzięcia, innego niż przedsięwzięcie mogące znacząco oddziaływać na środowisko, które nie jest bezpośrednio związane z ochroną obszaru Natura 2000 lub nie wynika z tej ochrony, jest obowiązany do rozważenia, przed wydaniem decyzji, czy przedsięwzięcie może potencjalnie znacząco oddziaływać na obszar Natura 2000. Niniejszym uznano, że ze względu na znaczną odległość miejsca, z którego zostaną usunięte objęte zezwoleniem drzewa, przedmiotowe usunięcia nie będą mieć wpływu na obszar Natura 2000.

Zgodnie z zapisem art. 21 ust. 2 pkt 24f ustawy z dnia 3 października 2008 r. o udostępnianiu informacji o środowisku i jego ochronie, udziale społeczeństwa w ochronie środowiska oraz o ocenach oddziaływania na środowisko (Dz. U. z 2023 r. poz. 1094), dane dotyczące wniosku o wydanie zezwolenia na usunięcie drzew z terenu działki geodezyjnej numer 3616/54, położonej w rejonie ulicy Bednorza w Jastrzębiu-Zdroju, zamieszczono w publicznie dostępnym wykazie (karta nr 1901/2023).

Biorąc powyższe pod uwagę orzeczono jak w sentencji.

#### Pouczenie

Stronie przysługuje prawo odwołania od decyzji do Samorządowego Kolegium Odwoławczego w Katowicach, w terminie 14 dni od daty otrzymania decyzji, za pośrednictwem Marszałka Województwa Śląskiego. Przed upływem terminu do wniesienia odwołania decyzja nie ulega wykonaniu, a wniesienie odwołania w terminie wstrzymuje jej wykonanie. Przed upływem terminu do wniesienia odwołania strona może zrzec się prawa do wniesienia odwołania wobec organu administracji publicznej, który wydał decyzję. Z dniem doręczenia organowi administracji publicznej oświadczenia o zrzeczeniu się prawa do wniesienia odwołania przez ostatnią ze stron postępowania, decyzja staje się ostateczna i prawomocna.

Usunięcia drzew należy dokonać w miarę możliwości poza okresem lęgowym ptaków. Okres lęgowy większości gatunków ptaków w Polsce trwa od 1 marca do 15 października.

W przypadku zasiedlenia objętych niniejszą decyzją drzew gatunkami dziko występujących grzybów, roślin lub zwierząt objętych ochroną prawną, w okresie obowiązywania decyzji, przed wycinką należy uzyskać dodatkowo zezwolenie Regionalnego Dyrektora Ochrony Środowiska w Katowicach na zniszczenie siedliska lub ostoi ww. gatunków.

W myśl art. 86 ust. 2 i 3 ustawy o ochronie przyrody, jeżeli wydanie zezwolenia na usunięcie drzewa lub krzewu zostało uzależnione od przesadzenia tego drzewa lub krzewu albo wykonania nasadzeń zastępczych, a przesadzone albo posadzone w zamian drzewo lub krzew nie zachowały żywotności po 3 latach od dnia upływu terminu wskazanego w tym zezwoleniu na ich przesadzenie lub wykonanie nasadzeń zastępczych, lub przed upływem tego okresu, z przyczyn zależnych od posiadacza nieruchomości, organ właściwy do wydania zezwolenia na usunięcie drzewa lub krzewu nakłada ponownie w drodze decyzji obowiązek wykonania nasadzeń zastępczych. W przypadku niewykonania nasadzenia zastępczego zgodnie z zezwoleniem na usunięcie drzewa lub krzewu, stosuje się przepisy o postępowaniu egzekucyjnym w administracji.

Nie pobrano opłaty skarbowej za zezwolenie na podstawie części III, pkt 44, ppkt 6 - rubryka zwolnienia - załącznika do ustawy z dnia 16 listopada 2006 r. o opłacie skarbowej (Dz.U. z 2022 r., poz. 2142).

z up. MARSZAŁKA WOJEWÓDZTWA

Michał Kozłowski  
Kierownik referatu  
ds. ochrony terenów zieleni i zadrzewień

Podpisano elektronicznie

Otrzymuje:  
Gmina Jastrzębie-Zdrój reprezentowana przez Pana Jarosława Hanzlika – pełnomocnika Gminy Jastrzębie-Zdrój  
44-335 Jastrzębie-Zdrój Al. Piłsudskiego 60  
na adres:

Miejski Zarząd Nieruchomości  
44-335 Jastrzębie-Zdrój ul. 1 Maja 55  
na adres skrzynki ePUAP: /47pypu16xr/SkrytkaESP  
(DA.4143.17.2023.KS)

a/a x2

Tomasz Zalot (tel. 693 911 399)

Dokument został podpisany, aby go zweryfikować należy użyć oprogramowania do weryfikacji podpisu. Data złożenia  
podpisu:

2023-11-27T10:55:22.532+01:00

---

**Podpis elektroniczny**

## UPP - Urzędowe Poświadczenie Przedłożenia

Identyfikator Poświadczenia: ePUAP-UPP120256910

### Adresat dokumentu, którego dotyczy poświadczenie

Nazwa adresata dokumentu: Miejski Zarząd Nieruchomości

Identyfikator adresata: 47pypu16xr

Rodzaj identyfikatora adresata: ePUAP-ID

### Nadawca dokumentu, którego dotyczy poświadczenie

Nazwa nadawcy: URZĄD MARSZAŁKOWSKI WOJEWÓDZTWA ŚLĄSKIEGO W KATOWICACH

Identyfikator nadawcy: UMWSL

Rodzaj identyfikatora nadawcy: ePUAP-ID

### Dane poświadczenia

Data doręczenia: 2023-11-28T08:30:12.846

Data wytworzenia poświadczenia: 2023-11-28T08:30:12.846

Identyfikator dokumentu, którego dotyczy poświadczenie: DOK172193220

### Dane uzupełniające (opcjonalne)

Rodzaj informacji uzupełniającej: Źródło

Wartość informacji uzupełniającej: Poświadczenie wystawione przez platformę ePUAP

Rodzaj informacji uzupełniającej: Identyfikator ePUAP dokumentu

Wartość informacji uzupełniającej: 172193220

Rodzaj informacji uzupełniającej: Informacja

Wartość informacji uzupełniającej: Zgodnie z art. 39<sup>1</sup> par. 1 k.p.a., w związku z art. 158 ust. 1 ustawy o doręczeniach elektronicznych, pisma powiązane z przedłożonym dokumentem będą przesyłane za pomocą środków komunikacji elektronicznej.

Rodzaj informacji uzupełniającej: Pouczenie

Wartość informacji uzupełniającej: Zgodnie z art. 39<sup>1</sup> par. 1d k.p.a., w związku z art. 158 ust. 1 ustawy o doręczeniach elektronicznych, istnieje możliwość rezygnacji z doręczania pism za pomocą środków komunikacji elektronicznej.

### Dane dotyczące podpisu

Poświadczenie zostało podpisane - aby je zweryfikować należy użyć oprogramowania do weryfikacji podpisu

Lista podpisanych elementów (referencji):

referencja ID-8844857cf77c62b2977a9fa20a55bff4 :

referencja ID-a355dc71eb4afed45bff1b1cdcde8756 : Pismo%20ogolne.xml

referencja : #xades-id-e66e7fe9950da969d577f4290e3cba30





# Dokument elektroniczny

*Indawac P, Indawac P*

MIEJSKI ZARZĄD NIERUCHOMOŚCI w Jastrzębiu-Zdroju	
data wpt.	2023 -11- 16
L.Dz. ....	17254/2023-11-16

## Miejsce i data sporządzenia dokumentu

Katowice, 2023-11-16

## Dane nadawcy

Urząd Marszałkowski Województwa Śląskiego  
40-037 Katowice  
Juliusza Ligonia 46

## Dane adresata

Miejski Zarząd Nieruchomości  
44-330 Jastrzębie-Zdrój  
1 Maja 55

## DECYZJA

### Decyzja Marszałka Województwa Śląskiego Nr 4169/OE/2023

Katowice, dnia 16 listopada 2023 r.  
Nr sprawy: BB-OE-ZD.7120.181.2023.TZ  
Nr pisma: BB-OE-ZD.KW-1499/23

Decyzja nr 4169/OE/2023

Organ wydający Marszałek Województwa Śląskiego

Na podstawie art. 104 § 1 oraz art. 107 § 1 Kodeksu postępowania administracyjnego (Dz.U. z 2023 r., poz. 775 ze zm.), art. 83 ust. 1 pkt 1, art. 83a ust. 1, art. 83c ust. 1, 3 i 4, art. 83d ust. 1 i 2, art. 86 ust. 1 pkt 10, ust 2 i 3, art. 90 ust. 1 i 2 ustawy z dnia 16 kwietnia 2004 r. o ochronie przyrody (Dz.U. z 2023 r. poz. 1336),

po rozpatrzeniu wniosku Gminy Jastrzębie-Zdrój reprezentowanej przez Pana Jarosława Hanzlika, pełnomocnika Gminy Jastrzębie-Zdrój, dotyczącego zezwolenia na usunięcie drzew z terenu działki geodezyjnej numer 3305/56, położonej w rejonie ulicy Jana Brzechwy w Jastrzębiu-Zdroju, orzekam:

1. Zezwalam Gminie Jastrzębie-Zdrój na usunięcie z terenu działki geodezyjnej numer 3305/56, położonej w rejonie ulicy Jana Brzechwy w Jastrzębiu-Zdroju - 2 sztuk drzew z gatunku świerk pospolity o obwodach pni 62 cm + 59 cm, 46 cm + 38 cm + 50 cm.
2. Za usunięcie drzew jak w pkt. 1 decyzji nie naliczam opłaty.
3. Usunięcia drzew jak w pkt. 1 decyzji należy dokonać w terminie do 31 grudnia 2024 roku.
4. Zezwolenie na usunięcie drzew jak w pkt. 1 decyzji uzależniam od wykonania nasadzeń zastępczych na działce geodezyjnej numer 3305/56, położonej w rejonie ulicy Jana Brzechwy w Jastrzębiu-Zdroju w liczbie 2 sztuk drzew z gatunku jarzab szwedzki lub jarzab mączny.  
Do nasadzeń należy wykorzystać sadzonki o obwodach pni wynoszących na wysokości 100 cm przynajmniej 12 cm.
5. Ustalam termin wykonania nasadzeń zastępczych jak w pkt. 4 decyzji do 30 czerwca 2025 roku. O nasadzeniu drzew jak wyżej należy poinformować Departament Ochrony Środowiska, Ekologii i Opłat Środowiskowych Urzędu Marszałkowskiego Województwa Śląskiego w terminie 14 dni od dnia dokonania powyższej czynności, powołując się na numer niniejszej decyzji oraz numer sprawy.

## Uzasadnienie

Gmina Jastrzębie-Zdrój reprezentowana przez Pana Jarosława Hanzlika, wystąpiła o usunięcie drzew, które rosną na działce geodezyjnej numer 3305/56, położonej w rejonie ulicy Jana Brzechwy w Jastrzębiu-Zdroju. Powyższa działka stanowi własność Gminy Jastrzębie-Zdrój.

W trakcie oględzin sporządzono protokół, który stanowi dowód w przedmiotowej sprawie. Potwierdzono, że usunięcie drzew nie wynika z prowadzenia działalności gospodarczej. Stwierdzono, że obszar, na którym rosną drzewa, stanowi teren zieleni w myśl art. 5 pkt 21 ustawy z dnia 16 kwietnia 2004 r. o ochronie przyrody (Dz.U. z 2023 r., poz. 1336), zwanej dalej

ustawą o ochronie przyrody.

Dokonano weryfikacji nazw gatunkowych drzew przeznaczonych do usunięcia, pomiarów obwodów pni na wysokości 130 cm wykonanych za pomocą taśmy mierniczej Richter Klasse I 5m Typ 33-I 19 mm breit, a także oceniono stan obecny drzew i stwierdzono, że oba drzewa z gatunku świerk pospolity o obwodach pni 62 cm + 59 cm oraz 46 cm + 38 cm + 50 cm są obumarłe.

W czasie oględzin w obrębie drzew nie stwierdzono występowania gatunków chronionych rozumianych jako dziko występujące gatunki grzybów, roślin i zwierząt wyodrębnionych w drodze rozporządzeń, w stosunku do których wprowadzono zakazy określone w ustawie o ochronie przyrody. Ponadto na drzewach nie zaobserwowano gniazd ptasich.

W myśl art. 10 § 1 Kodeksu postępowania administracyjnego organy administracji publicznej obowiązane są zapewnić stronom czynny udział w każdym stadium postępowania, a przed wydaniem decyzji umożliwić im wypowiedzenie się co do zebranych dowodów i materiałów oraz zgłoszonych żądań. W związku z powyższym zawiadomiono stronę o przysługującym jej prawie. Strona nie wniosła uwag do zebranego materiału dowodowego.

Usunięcie drzewa lub krzewu z terenu nieruchomości może nastąpić po uzyskaniu zezwolenia wydanego na wniosek posiadacza nieruchomości. Ww. przesłankę potwierdzono w przedmiotowej sprawie. Zezwolenie na usunięcie drzewa lub krzewu z terenu nieruchomości wydaje wójt, burmistrz albo prezydent miasta, a w przypadku gdy zezwolenie dotyczy usunięcia drzewa lub krzewu z terenu nieruchomości wpisanej do rejestru zabytków - wojewódzki konserwator zabytków. Zezwolenie na usuwanie drzew i krzewów z terenów będących własnością gminy - z wyjątkiem nieruchomości będących w użytkowaniu wieczystym innego podmiotu - wydaje starosta (poza wyjątkami określonymi w ustawie o ochronie przyrody). Jeżeli prezydent miasta na prawach powiatu sprawuje funkcję starosty, powyższe czynności wykonuje marszałek województwa. Jastrzębie-Zdrój jest miastem na prawach powiatu na podstawie części XII załącznika do rozporządzenia Rady Ministrów z dnia 7 sierpnia 1998 r. w sprawie utworzenia powiatów (Dz.U. z 1998 r. nr 103 poz. 652). W związku z powyższym organem właściwym do rozpatrzenia wniosku jest Marszałek Województwa Śląskiego.

Nie naliczono opłaty za usunięcie drzew jak w pkt. 1 decyzji, ponieważ nie nalicza się opłat za usuwanie drzew które obumarły lub nie roją szansy na przeżycie, z przyczyn niezależnych od posiadacza nieruchomości (art. 86 ust. 1 pkt 10 ustawy o ochronie przyrody). Przesłanka ta została spełniona i potwierdzona podczas oględzin w terenie.

Drzewa stanowią części składowe działki i jako elementy trwale pełnią określoną funkcję użytkową, w związku z powyższym wydanie zezwolenia może być uzależnione od przesadzenia drzew lub krzewów w miejsce wskazane przez wydającego zezwolenie albo zastąpienia ich innymi drzewami lub krzewami. W myśl art. 83c ust. 4 ustawy o ochronie przyrody: „Organ, wydając zezwolenie na usunięcie drzewa lub krzewu uzależnione od wykonania nasadzeń zastępczych, bierze pod uwagę w szczególności dostępność miejsc do nasadzeń zastępczych oraz następujące cechy usuwanego drzewa lub krzewu: 1) wartość przyrodniczą, w tym rozmiar drzewa lub powierzchnię krzewów oraz funkcje, jakie pełnią w ekosystemie; 2) wartość kulturową; 3) walory krajobrazowe; 4) lokalizację”.

Biorąc powyższe pod uwagę oraz fakt, iż strona nie zadeklarowała nasadzeń zastępczych, tut. organ kierując się niewątpliwą wartością przyrodniczą, jaką pełnią drzewa w miastach, a także ich wpływem na klimat miejski, nakazał nasadzenia zastępcze 2 sztuk drzew na terenie działki geodezyjnej numer 3305/56, położonej w rejonie ulicy Jana Brzechwy w Jastrzębiu-Zdroju.

Zgodnie z art. 96 ust. 1 ustawy z dnia 3 października 2008 r. o udostępnianiu informacji o środowisku i jego ochronie, udziale społeczeństwa w ochronie środowiska oraz ocenach oddziaływania na środowisko (Dz. U. z 2023 r. poz. 1094) - organ właściwy do wydania decyzji wymaganej przed rozpoczęciem realizacji przedsięwzięcia, innego niż przedsięwzięcie mogące znacząco oddziaływać na środowisko, które nie jest bezpośrednio związane z ochroną obszaru Natura 2000 lub nie wynika z tej ochrony, jest obowiązany do rozważenia, przed wydaniem decyzji, czy przedsięwzięcie może potencjalnie znacząco oddziaływać na obszar Natura 2000. Niniejszym uznano, że ze względu na znaczną odległość miejsca, z którego zostaną usunięte objęte zezwoleniem drzewa, przedmiotowe usunięcia nie będą mieć wpływu na obszar Natura 2000.

Zgodnie z zapisem art. 21 ust. 2 pkt 24f ustawy z dnia 3 października 2008 r. o udostępnianiu informacji o środowisku i jego ochronie, udziale społeczeństwa w ochronie środowiska oraz o ocenach oddziaływania na środowisko (Dz. U. z 2023 r. poz. 1094), dane dotyczące wniosku o wydanie zezwolenia na usunięcie drzew z terenu działki geodezyjnej numer 3305/56, położonej w rejonie ulicy Jana Brzechwy w Jastrzębiu-Zdroju, zamieszczono w publicznie dostępnym wykazie (karta nr 1902/2023).

Biorąc powyższe pod uwagę orzeczono jak w sentencji.

#### Pouczenie

Stronom przysługuje prawo odwołania od decyzji do Samorządowego Kolegium Odwoławczego w Katowicach, w terminie 14 dni od daty otrzymania decyzji, za pośrednictwem Marszałka Województwa Śląskiego. Przed upływem terminu do wniesienia odwołania decyzja nie ulega wykonaniu, a wniesienie odwołania w terminie wstrzymuje jej wykonanie. Przed upływem terminu do wniesienia odwołania strona może zrzec się prawa do wniesienia odwołania wobec organu administracji publicznej, który wydał decyzję. Z dniem doręczenia organowi administracji publicznej oświadczenia o

zrzeczeniu się prawa do wniesienia odwołania przez ostatnią ze stron postępowania, decyzja staje się ostateczna i prawomocna.

Usunięcia drzew należy dokonać w miarę możliwości poza okresem lęgowym ptaków. Okres lęgowy większości gatunków ptaków w Polsce trwa od 1 marca do 15 października.

W przypadku zasiedlenia objętych niniejszą decyzją drzew gatunkami dziko występujących grzybów, roślin lub zwierząt objętych ochroną prawną, w okresie obowiązywania decyzji, przed wycinką należy uzyskać dodatkowo zezwolenie Regionalnego Dyrektora Ochrony Środowiska w Katowicach na zniszczenie siedliska lub ostoi ww. gatunków.

W myśl art. 86 ust. 2 i 3 ustawy o ochronie przyrody, jeżeli wydanie zezwolenia na usunięcie drzewa lub krzewu zostało uzależnione od przesadzenia tego drzewa lub krzewu albo wykonania nasadzeń zastępczych, a przesadzone albo posadzone w zamian drzewo lub krzew nie zachowały żywotności po 3 latach od dnia upływu terminu wskazanego w tym zezwoleniu na ich przesadzenie lub wykonanie nasadzeń zastępczych, lub przed upływem tego okresu, z przyczyn zależnych od posiadacza nieruchomości, organ właściwy do wydania zezwolenia na usunięcie drzewa lub krzewu nakłada ponownie w drodze decyzji obowiązek wykonania nasadzeń zastępczych. W przypadku niewykonania nasadzenia zastępczego zgodnie z zezwoleniem na usunięcie drzewa lub krzewu, stosuje się przepisy o postępowaniu egzekucyjnym w administracji.

Nie pobrano opłaty skarbowej za zezwolenie na podstawie części III, pkt 44, ppkt 6 - rubryka zwolnienia - załącznika do ustawy z dnia 16 listopada 2006 r. o opłacie skarbowej (Dz.U. z 2022 r., poz. 2142).

z up. MARSZAŁKA WOJEWÓDZTWA

Michał Kozłowski  
Kierownik referatu  
ds. ochrony terenów zieleni i zadrzewień

Podpisano elektronicznie

Otrzymuje:

Gmina Jastrzębie-Zdrój reprezentowana przez Pana Jarosława Hanzlika – pełnomocnika Gminy Jastrzębie-Zdrój  
44-335 Jastrzębie-Zdrój Al. Piłsudskiego 60  
na adres:  
Miejski Zarząd Nieruchomości  
44-335 Jastrzębie-Zdrój ul. 1 Maja 55  
na adres skrzynki ePUAP: /47pypu16xr/SkrytkaESP  
(DA.4143.18.2023.RP)

a/a x2

Tomasz Zalot (tel. 693 911 399)

Dokument został podpisany, aby go zweryfikować należy użyć oprogramowania do weryfikacji podpisu. Data złożenia  
podpisu:  
2023-11-16T09:40:25.569+01:00

---

**Podpis elektroniczny**

## UPP - Urzędowe Poświadczenie Przedłożenia

Identyfikator Poświadczenia: ePUAP-UPP119531941

### Adresat dokumentu, którego dotyczy poświadczenie

Nazwa adresata dokumentu: Miejski Zarząd Nieruchomości

Identyfikator adresata: 47pypu16xr

Rodzaj identyfikatora adresata: ePUAP-ID

### Nadawca dokumentu, którego dotyczy poświadczenie

Nazwa nadawcy: URZĄD MARSZAŁKOWSKI WOJEWÓDZTWA ŚLĄSKIEGO W KATOWICACH

Identyfikator nadawcy: UMWSL

Rodzaj identyfikatora nadawcy: ePUAP-ID

### Dane poświadczenia

Data doręczenia: 2023-11-16T12:00:14.346

Data wytworzenia poświadczenia: 2023-11-16T12:00:14.346

Identyfikator dokumentu, którego dotyczy poświadczenie: DOK171220906

### Dane uzupełniające (opcjonalne)

Rodzaj informacji uzupełniającej: Źródło

Wartość informacji uzupełniającej: Poświadczenie wystawione przez platformę ePUAP

Rodzaj informacji uzupełniającej: Identyfikator ePUAP dokumentu

Wartość informacji uzupełniającej: 171220906

Rodzaj informacji uzupełniającej: Informacja

Wartość informacji uzupełniającej: Zgodnie z art. 39<sup>1</sup> par. 1 k.p.a., w związku z art. 158 ust. 1 ustawy o doręczeniach elektronicznych, pisma powiązane z przedłożonym dokumentem będą przesyłane za pomocą środków komunikacji elektronicznej.

Rodzaj informacji uzupełniającej: Pouczenie

Wartość informacji uzupełniającej: Zgodnie z art. 39<sup>1</sup> par. 1d k.p.a., w związku z art. 158 ust. 1 ustawy o doręczeniach elektronicznych, istnieje możliwość rezygnacji z doręczania pism za pomocą środków komunikacji elektronicznej.

### Dane dotyczące podpisu

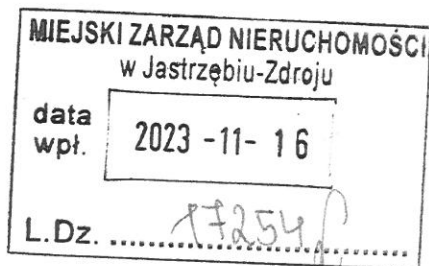
Poświadczenie zostało podpisane - aby je zweryfikować należy użyć oprogramowania do weryfikacji podpisu

Lista podpisanych elementów (referencji):

referencja ID-38a5cf403f875317c290aeb73421e839 :

referencja ID-df62983bc5423c404c2c6a204640d2b7 : Pismo%20ogolne.xml

referencja : #xades-id-53fb4cd3aadbb9f2d835637b353d89f9





# Dokument elektroniczny

*Zadanie 10*

MIEJSKI ZARZĄD NIERUCHOMOŚCI w Jastrzębiu-Zdroju	
data wpt.	2023 -11- 16
L.Dz.	.....17262/.....PA- <i>Sw</i>

## Miejsce i data sporządzenia dokumentu

Katowice, 2023-11-16

## Dane nadawcy

Urząd Marszałkowski Województwa Śląskiego  
40-037 Katowice  
Juliusza Ligonia 46

## Dane adresata

Miejski Zarząd Nieruchomości  
44-330 Jastrzębie-Zdrój  
1 Maja 55

## DECYZJA

### Decyzja Marszałka Województwa Śląskiego Nr 4160/OE/2023

Katowice, dnia 16 listopada 2023 r.  
Nr sprawy: BB-OE-ZD.7120.182.2023.TZ  
Nr pisma: BB-OE-ZD.KW-1508/23

Decyzja nr 4160/OE/2023

Organ wydający Marszałek Województwa Śląskiego

Na podstawie art. 104 § 1 oraz art. 107 § 1 Kodeksu postępowania administracyjnego (Dz.U. z 2023 r., poz. 775 ze zm.), art. 83 ust. 1 pkt 1, art. 83a ust. 1, art. 83c ust. 1, 3 i 4, art. 83d ust. 1 i 2, art. 86 ust. 1 pkt 9, ust 2 i 3, art. 90 ust. 1 i 2 ustawy z dnia 16 kwietnia 2004 r. o ochronie przyrody (Dz.U. z 2023 r. poz. 1336),

po rozpatrzeniu wniosku Gminy Jastrzębie-Zdrój reprezentowanej przez Pana Jarosława Hanzlika, pełnomocnika Gminy Jastrzębie-Zdrój, dotyczącego zezwolenia na usunięcie drzewa z terenu działki geodezyjnej numer 1197/61, położonej w rejonie ulicy Szarych Szeregów w Jastrzębiu-Zdroju, orzekam:

1. Zezwalam Gminie Jastrzębie-Zdrój na usunięcie z terenu działki geodezyjnej numer 1197/61, położonej w rejonie ulicy Szarych Szeregów w Jastrzębiu-Zdroju, 1 sztuki drzewa z gatunku modrzew europejski o obwodzie pnia 131 cm.
2. Za usunięcie drzewa jak w pkt. 1 decyzji nie naliczam opłaty.
3. Usunięcia drzewa jak w pkt. 1 decyzji należy dokonać w terminie do 31 grudnia 2024 roku.
4. Zezwolenie na usunięcie drzewa jak w pkt. 1 decyzji uzależniam od wykonania nasadzenia zastępczego na działce geodezyjnej numer 1197/61, położonej w rejonie ulicy Szarych Szeregów w Jastrzębiu-Zdroju w liczbie 1 sztuki drzewa z gatunku grab pospolity lub buk pospolity w odmianie kolumnowej. Do nasadzenia należy wykorzystać sadzonkę o obwodzie pnia wynoszącym na wysokości 100 cm przynajmniej 12 cm.
5. Ustalą termin wykonania nasadzenia zastępczego jak w pkt. 4 decyzji do 30 czerwca 2025 roku. O nasadzeniu drzewa jak wyżej należy poinformować Departament Ochrony Środowiska, Ekologii i Opłat Środowiskowych Urzędu Marszałkowskiego Województwa Śląskiego w terminie 14 dni od dnia dokonania powyższej czynności, powołując się na numer niniejszej decyzji oraz numer sprawy.

## Uzasadnienie

Gmina Jastrzębie-Zdrój reprezentowana przez Pana Jarosława Hanzlika, wystąpiła o usunięcie drzewa, które rośnie na działce geodezyjnej numer 1197/61, położonej w rejonie ulicy Szarych Szeregów w Jastrzębiu-Zdroju. Powyższa działka stanowi własność Gminy Jastrzębie-Zdrój.

W trakcie oględzin sporządzono protokół, który stanowi dowód w przedmiotowej sprawie. Potwierdzono, że usunięcie drzewa nie wynika z prowadzenia działalności gospodarczej. Stwierdzono, że obszar, na którym rośnie drzewo, stanowi teren zieleni w myśl art. 5 pkt 21 ustawy z dnia 16 kwietnia 2004 r. o ochronie przyrody (Dz.U. z 2023 r., poz. 1336), zwanej dalej ustawą o ochronie przyrody.

Dokonano weryfikacji nazwy gatunkowej drzewa przeznaczonego do usunięcia, pomiaru obwodu pnia na wysokości 130 cm wykonanego za pomocą taśmy mierniczej Richter Klasse I 5m Typ 33-I 19 mm breit, a także oceniono stan obecny drzewa i stwierdzono, że drzewo z gatunku modrzew europejski o obwodzie pnia 131 cm rośnie tuż przy budynku wielorodzinnym. Drzewo ma rachityczną, słabo wykształconą koronę, z 30% suszem wrośniętą w sąsiednie drzewo. Potwierdzono że modrzew w tej lokalizacji nie ma miejsca do prawidłowego wzrostu.

W czasie oględzin w obrębie drzewa nie stwierdzono występowania gatunków chronionych rozumianych jako dziko występujące gatunki grzybów, roślin i zwierząt wyodrębnionych w drodze rozporządzeń, w stosunku do których wprowadzono zakazy określone w ustawie o ochronie przyrody. Ponadto na drzewie nie zaobserwowano gniazd ptasich.

W myśl art. 10 § 1 Kodeksu postępowania administracyjnego organy administracji publicznej obowiązane są zapewnić stronom czynny udział w każdym stadium postępowania, a przed wydaniem decyzji umożliwić im wypowiedzenie się co do zebranych dowodów i materiałów oraz zgłoszonych żądań. W związku z powyższym zawiadomiono stronę o przysługującym jej prawie. Strona nie wniosła uwag do zebranego materiału dowodowego.

Usunięcie drzewa lub krzewu z terenu nieruchomości może nastąpić po uzyskaniu zezwolenia wydanego na wniosek posiadacza nieruchomości. Ww. przesłankę potwierdzono w przedmiotowej sprawie. Zezwolenie na usunięcie drzewa lub krzewu z terenu nieruchomości wydaje wójt, burmistrz albo prezydent miasta, a w przypadku gdy zezwolenie dotyczy usunięcia drzewa lub krzewu z terenu nieruchomości wpisanej do rejestru zabytków - wojewódzki konserwator zabytków. Zezwolenie na usuwanie drzew i krzewów z terenów będących własnością gminy - z wyjątkiem nieruchomości będących w użytkowaniu wieczystym innego podmiotu - wydaje starosta (poza wyjątkami określonymi w ustawie o ochronie przyrody). Jeżeli prezydent miasta na prawach powiatu sprawuje funkcję starosty, powyższe czynności wykonuje marszałek województwa. Jastrzębie-Zdrój jest miastem na prawach powiatu na podstawie części XII załącznika do rozporządzenia Rady Ministrów z dnia 7 sierpnia 1998 r. w sprawie utworzenia powiatów (Dz.U. z 1998 r. nr 103 poz. 652). W związku z powyższym organem właściwym do rozpatrzenia wniosku jest Marszałek Województwa Śląskiego.

Nie naliczono opłaty za usunięcie drzewa jak w pkt. 1 decyzji, ponieważ nie nalicza się opłat za usuwanie drzew w związku z zabiegami pielęgnacyjnymi drzew na terenach zieleni (art. 86 ust. 1 pkt 9 ustawy o ochronie przyrody). Przesłanka ta została spełniona i potwierdzona podczas oględzin w terenie.

Drzewa stanowią części składowe działki i jako elementy trwałe pełnią określoną funkcję użytkową, w związku z powyższym wydanie zezwolenia może być uzależnione od przesadzenia drzew lub krzewów w miejsce wskazane przez wydającego zezwolenie albo zastąpienia ich innymi drzewami lub krzewami. W myśl art. 83c ust. 4 ustawy o ochronie przyrody: „Organ, wydając zezwolenie na usunięcie drzewa lub krzewu uzależnione od wykonania nasadzeń zastępczych, bierze pod uwagę w szczególności dostępność miejsc do nasadzeń zastępczych oraz następujące cechy usuwanego drzewa lub krzewu: 1) wartość przyrodniczą, w tym rozmiar drzewa lub powierzchnię krzewów oraz funkcje, jakie pełnią w ekosystemie; 2) wartość kulturową; 3) walory krajobrazowe; 4) lokalizację”.

Biorąc powyższe pod uwagę oraz fakt, iż strona nie zadeklarowała nasadzenia zastępczego, tuż organ kierując się niewątpliwą wartością przyrodniczą, jaką pełnią drzewa w miastach; a także ich wpływem na klimat miejski, nakazał nasadzenie zastępcze w ilości 1 sztuki drzewa na terenie działki geodezyjnej numer 1197/61, położonej w rejonie ulicy Szarych Szeregów w Jastrzębiu-Zdroju.

Zgodnie z art. 96 ust. 1 ustawy z dnia 3 października 2008 r. o udostępnianiu informacji o środowisku i jego ochronie, udziale społeczeństwa w ochronie środowiska oraz ocenach oddziaływania na środowisko (Dz. U. z 2023 r. poz. 1094) - organ właściwy do wydania decyzji wymaganej przed rozpoczęciem realizacji przedsięwzięcia, innego niż przedsięwzięcie mogące znacząco oddziaływać na środowisko, które nie jest bezpośrednio związane z ochroną obszaru Natura 2000 lub nie wynika z tej ochrony, jest obowiązany do rozważenia, przed wydaniem decyzji, czy przedsięwzięcie może potencjalnie znacząco oddziaływać na obszar Natura 2000. Niniejszym uznano, że ze względu na znaczną odległość miejsca, z którego zostanie usunięte objęte zezwoleniem drzewo, przedmiotowe usunięcie nie będzie mieć wpływu na obszar Natura 2000.

Zgodnie z zapisem art. 21 ust. 2 pkt 24f ustawy z dnia 3 października 2008 r. o udostępnianiu informacji o środowisku i jego ochronie, udziale społeczeństwa w ochronie środowiska oraz o ocenach oddziaływania na środowisko (Dz. U. z 2023 r. poz. 1094), dane dotyczące wniosku o wydanie zezwolenia na usunięcie drzewa z terenu działki geodezyjnej numer 1197/61, położonej w rejonie ulicy Szarych Szeregów w Jastrzębiu-Zdroju, zamieszczono w publicznie dostępnym wykazie (karta nr 1903/2023).

Biorąc powyższe pod uwagę orzeczono jak w sentencji.

#### Pouczenie

Stronie przysługuje prawo odwołania od decyzji do Samorządowego Kolegium Odwoławczego w Katowicach, w terminie 14 dni od daty otrzymania decyzji, za pośrednictwem Marszałka Województwa Śląskiego. Przed upływem terminu do wniesienia odwołania decyzja nie ulega wykonaniu, a wniesienie odwołania w terminie wstrzymuje jej wykonanie. Przed upływem terminu do wniesienia odwołania strona może zrzec się prawa do wniesienia odwołania wobec organu administracji publicznej, który wydał decyzję. Z dniem doręczenia organowi administracji publicznej oświadczenia o zrzeczeniu się prawa do wniesienia odwołania przez ostatnią ze stron postępowania, decyzja staje się ostateczna i



prawomocna.

Usunięcia drzewa należy dokonać w miarę możliwości poza okresem lęgowym ptaków. Okres lęgowy większości gatunków ptaków w Polsce trwa od 1 marca do 15 października.

W przypadku zasiedlenia objętego niniejszą decyzją drzewa gatunkami dziko występujących grzybów, roślin lub zwierząt objętych ochroną prawną, w okresie obowiązywania decyzji, przed wycinką należy uzyskać dodatkowo zezwolenie Regionalnego Dyrektora Ochrony Środowiska w Katowicach na zniszczenie siedliska lub ostoi ww. gatunków.

W myśl art. 86 ust. 2 i 3 ustawy o ochronie przyrody, jeżeli wydanie zezwolenia na usunięcie drzewa lub krzewu zostało uzależnione od przesadzenia tego drzewa lub krzewu albo wykonania nasadzeń zastępczych, a przesadzone albo posadzone w zamian drzewo lub krzew nie zachowały żywotności po 3 latach od dnia upływu terminu wskazanego w tym zezwoleniu na ich przesadzenie lub wykonanie nasadzeń zastępczych, lub przed upływem tego okresu, z przyczyn zależnych od posiadacza nieruchomości, organ właściwy do wydania zezwolenia na usunięcie drzewa lub krzewu nakłada ponownie w drodze decyzji obowiązek wykonania nasadzeń zastępczych. W przypadku niewykonania nasadzenia zastępczego zgodnie z zezwoleniem na usunięcie drzewa lub krzewu, stosuje się przepisy o postępowaniu egzekucyjnym w administracji.

Nie pobrano opłaty skarbowej za zezwolenie na podstawie części III, pkt 44, ppkt 6 - rubryka zwolnienia - załącznika do ustawy z dnia 16 listopada 2006 r. o opłacie skarbowej (Dz.U. z 2022 r., poz. 2142).

z up. MARSZAŁKA WOJEWÓDZTWA

Michał Kozłowski  
Kierownik referatu  
ds. ochrony terenów zieleni i zadrzewień

Podpisano elektronicznie

Otrzymuje:

Gmina Jastrzębie-Zdrój reprezentowana przez Pana Jarosława Hanzlika – pełnomocnika Gminy Jastrzębie-Zdrój  
44-335 Jastrzębie-Zdrój Al. Piłsudskiego 60

na adres:

Miejski Zarząd Nieruchomości

44-335 Jastrzębie-Zdrój ul. 1 Maja 55

na adres skrzynki ePUAP: /47pypu16xr/SkrytkaESP

(DA.4143.19.2023.KS)

a/a x2

Tomasz Zalot (tel. 693 911 399)

Dokument został podpisany, aby go zweryfikować należy użyć oprogramowania do weryfikacji podpisu. Data złożenia podpisu:

2023-11-16T09:50:06.493+01:00

---

**Podpis elektroniczny**

## UPP - Urzędowe Poświadczenie Przedłożenia

Identyfikator Poświadczenia: ePUAP-UPP119532555

### Adresat dokumentu, którego dotyczy poświadczenie

Nazwa adresata dokumentu: Miejski Zarząd Nieruchomości

Identyfikator adresata: 47pypu16xr

Rodzaj identyfikatora adresata: ePUAP-ID

### Nadawca dokumentu, którego dotyczy poświadczenie

Nazwa nadawcy: URZĄD MARSZAŁKOWSKI WOJEWÓDZTWA ŚLĄSKIEGO W KATOWICACH

Identyfikator nadawcy: UMWSL

Rodzaj identyfikatora nadawcy: ePUAP-ID

### Dane poświadczenia

Data doręczenia: 2023-11-16T12:04:12.676

Data wytworzenia poświadczenia: 2023-11-16T12:04:12.676

Identyfikator dokumentu, którego dotyczy poświadczenie: DOK171221674

### Dane uzupełniające (opcjonalne)

Rodzaj informacji uzupełniającej: Źródło

Wartość informacji uzupełniającej: Poświadczenie wystawione przez platformę ePUAP

Rodzaj informacji uzupełniającej: Identyfikator ePUAP dokumentu

Wartość informacji uzupełniającej: 171221674

Rodzaj informacji uzupełniającej: Informacja

Wartość informacji uzupełniającej: Zgodnie z art. 39<sup>1</sup> par. 1 k.p.a., w związku z art. 158 ust. 1 ustawy o doręczeniach elektronicznych, pisma powiązane z przedłożonym dokumentem będą przesyłane za pomocą środków komunikacji elektronicznej.

Rodzaj informacji uzupełniającej: Pouczenie

Wartość informacji uzupełniającej: Zgodnie z art. 39<sup>1</sup> par. 1d k.p.a., w związku z art. 158 ust. 1 ustawy o doręczeniach elektronicznych, istnieje możliwość rezygnacji z doręczania pism za pomocą środków komunikacji elektronicznej.

### Dane dotyczące podpisu

Poświadczenie zostało podpisane - aby je zweryfikować należy użyć oprogramowania do weryfikacji podpisu

Lista podpisanych elementów (referencji):

referencja ID-2c652d9d7547462662f9b4d32272ef6d :

referencja ID-a11e1064f5c6c5b54d68c3cf946310 : Pismo%20ogolne.xml

referencja : #xades-id-7f736bbd73d17c57fa8d23f9b8047e8e

<b>MIEJSKI ZARZĄD NIERUCHOMOŚCI</b> w Jastrzębiu-Zdroju	
data wpt.	2023 -11- 16
L.Dz.	17262



# Dokument elektroniczny

Zadanie 11, Zaobserw. 12

MIEJSKI ZARZĄD NIERUCHOMOŚCI  
w Jastrzębiu-Zdroju

data  
wpt. 2023 -11- 16

## Miejsce i data sporządzenia dokumentu

Katowice, 2023-11-16

## Dane nadawcy

Urząd Marszałkowski Województwa Śląskiego  
40-037 Katowice  
Juliusza Ligonia 46

L.Dz. ....

17256 P DA-*ju*

## Dane adresata

Miejski Zarząd Nieruchomości  
44-330 Jastrzębie-Zdrój  
1 Maja 55

## DECYZJA

### Decyzja Marszałka Województwa Śląskiego Nr 4166/OE/2023

Katowice, dnia 16 listopada 2023 r.  
Nr sprawy: BB-OE-ZD.7120.183.2023.TZ  
Nr pisma: BB-OE-ZD.KW-1502/23

Decyzja nr 4166/OE/2023

Organ wydający Marszałek Województwa Śląskiego

Na podstawie art. 104 § 1 oraz art. 107 § 1 Kodeksu postępowania administracyjnego (Dz.U. z 2023 r., poz. 775 ze zm.), art. 83 ust. 1 pkt 1, art. 83a ust. 1, art. 83c ust. 1, 3 i 4, art. 83d ust. 1 i 2, art. 86 ust. 1 pkt 10, ust 2 i 3, art. 90 ust. 1 i 2 ustawy z dnia 16 kwietnia 2004 r. o ochronie przyrody (Dz.U. z 2023 r. poz. 1336),

po rozpatrzeniu wniosku Gminy Jastrzębie-Zdrój reprezentowanej przez Pana Jarosława Hanzlika, pełnomocnika Gminy Jastrzębie-Zdrój, dotyczącego zezwolenia na usunięcie drzew z terenu działki geodezyjnej numer 553/40, położonej w rejonie ulicy Pszczyńskiej w Jastrzębiu-Zdroju, orzekam:

1. Zezwalam Gminie Jastrzębie-Zdrój na usunięcie z terenu działki geodezyjnej numer 553/40, położonej w rejonie ulicy Pszczyńskiej w Jastrzębiu-Zdroju, 2 sztuk drzew z gatunku topola mieszańiec euroamerykański o obwodach pnia 210 cm i 172 cm.
2. Za usunięcie drzew jak w pkt. 1 decyzji nie naliczam opłaty.
3. Usunięcia drzew jak w pkt. 1 decyzji należy dokonać w terminie do 31 grudnia 2024 roku.
4. Zezwolenie na usunięcie drzew jak w pkt. 1 decyzji uzależniam od wykonania nasadzeń zastępczych na działce geodezyjnej numer 553/40, położonej w rejonie ulicy Pszczyńskiej w Jastrzębiu-Zdroju w liczbie 2 sztuk drzew z gatunku platan klonolistny. Do nasadzeń należy wykorzystać sadzonki o obwodach pni wynoszących na wysokości 100 cm przynajmniej 12 cm.
5. Ustalam termin wykonania nasadzeń zastępczych jak w pkt. 4 decyzji do 30 czerwca 2025 roku. O nasadzeniu drzew jak wyżej należy poinformować Departament Ochrony Środowiska, Ekologii i Opłat Środowiskowych Urzędu Marszałkowskiego Województwa Śląskiego w terminie 14 dni od dnia dokonania powyższej czynności, powołując się na numer niniejszej decyzji oraz numer sprawy.

## Uzasadnienie

Gmina Jastrzębie-Zdrój reprezentowana przez Pana Jarosława Hanzlika, wystąpiła o usunięcie drzew, które rosną na działce geodezyjnej numer 553/40, położonej w rejonie ulicy Pszczyńskiej w Jastrzębiu-Zdroju. Powyższa działka stanowi własność Gminy Jastrzębie-Zdrój.

W trakcie oględzin sporządzono protokół, który stanowi dowód w przedmiotowej sprawie. Potwierdzono, że usunięcie drzew nie wynika z prowadzenia działalności gospodarczej. Stwierdzono, że obszar, na którym rosną drzewa, nie stanowi

terenu zieleni w myśl art. 5 pkt 21 ustawy z dnia 16 kwietnia 2004 r. o ochronie przyrody (Dz.U. z 2023 r., poz. 1336), zwanej dalej ustawą o ochronie przyrody.

Dokonano weryfikacji nazw gatunkowych drzew przeznaczonych do usunięcia, pomiaru obwodów pni na wysokości 130 cm wykonanych za pomocą taśmy mierniczej Richter Klasse I 5m Typ 33-I 19 mm breit, a także oceniono stan obecny drzew i stwierdzono, że:

- lokalizacja drzew jest zgodna z wnioskiem;
- dokonano korekty nazwy gatunkowej obu drzew z topola czarna na topola mieszańców euroamerykański;
- obwody pni drzew są zgodne z wnioskiem;

Obie wnioskowane do usunięcia topole rosną na terenie zieleni nieopodal ulicy Pszczyńskiej. Drzewa są miernej kondycji zdrowotnej, praktycznie w 80% ich korony są zainfekowane jemiolą oraz mają 80% susz w tym grubokonarowy. Drzewa dożyły już końca swojego stabilnego życia i nie roją szans na przeżycie w kolejnych latach wegetacji, a spadające gałęzie oraz konary stwarzają zagrożenie dla otoczenia. Wobec powyższego potwierdzono zasadność usunięcia powyższych topól i zastąpienie ich nowymi drzewami.

W czasie oględzin w obrębie drzew nie stwierdzono występowania gatunków chronionych rozumianych jako dziko występujące gatunki grzybów, roślin i zwierząt wyodrębnionych w drodze rozporządzeń, w stosunku do których wprowadzono zakazy określone w ustawie o ochronie przyrody. Ponadto na drzewach nie zaobserwowano gniazd ptasich.

W myśl art. 10 § 1 Kodeksu postępowania administracyjnego organy administracji publicznej obowiązane są zapewnić stronom czynny udział w każdym stadium postępowania, a przed wydaniem decyzji umożliwić im wypowiedzenie się co do zebranych dowodów i materiałów oraz zgłoszonych żądań. W związku z powyższym zawiadomiono stronę o przysługującym jej prawie. Strona nie wniosła uwag do zebranego materiału dowodowego.

Usunięcie drzewa lub krzewu z terenu nieruchomości może nastąpić po uzyskaniu zezwolenia wydanego na wniosek posiadacza nieruchomości. Ww. przesłankę potwierdzono w przedmiotowej sprawie. Zezwolenie na usunięcie drzewa lub krzewu z terenu nieruchomości wydaje wójt, burmistrz albo prezydent miasta, a w przypadku gdy zezwolenie dotyczy usunięcia drzewa lub krzewu z terenu nieruchomości wpisanej do rejestru zabytków - wojewódzki konserwator zabytków. Zezwolenie na usuwanie drzew i krzewów z terenów będących własnością gminy - z wyjątkiem nieruchomości będących w użytkowaniu wieczystym innego podmiotu - wydaje starosta (poza wyjątkami określonymi w ustawie o ochronie przyrody). Jeżeli prezydent miasta na prawach powiatu sprawuje funkcję starosty, powyższe czynności wykonuje marszałek województwa. Jastrzębie-Zdrój jest miastem na prawach powiatu na podstawie części XII załącznika do rozporządzenia Rady Ministrów z dnia 7 sierpnia 1998 r. w sprawie utworzenia powiatów (Dz.U. z 1998 r. nr 103 poz. 652). W związku z powyższym organem właściwym do rozpatrzenia wniosku jest Marszałek Województwa Śląskiego.

Nie naliczono opłaty za usunięcie drzew jak w pkt. 1 decyzji, ponieważ nie nalicza się opłat za usuwanie drzew które obumarły lub nie roją szansy na przeżycie, z przyczyn niezależnych od posiadacza nieruchomości (art. 86 ust. 1 pkt 10 ustawy o ochronie przyrody). Przesłanka ta została spełniona i potwierdzona podczas oględzin w terenie.

Drzewa stanowią części składowe działki i jako elementy trwale pełnią określoną funkcję użytkową, w związku z powyższym wydanie zezwolenia może być uzależnione od przesadzenia drzew lub krzewów w miejsce wskazane przez wydającego zezwolenie albo zastąpienia ich innymi drzewami lub krzewami. W myśl art. 83c ust. 4 ustawy o ochronie przyrody: „Organ, wydając zezwolenie na usunięcie drzewa lub krzewu uzależnione od wykonania nasadzeń zastępczych, bierze pod uwagę w szczególności dostępność miejsc do nasadzeń zastępczych oraz następujące cechy usuwanego drzewa lub krzewu: 1) wartość przyrodniczą, w tym rozmiar drzewa lub powierzchnię krzewów oraz funkcje, jakie pełnią w ekosystemie; 2) wartość kulturową; 3) walory krajobrazowe; 4) lokalizację”.

Biorąc powyższe pod uwagę oraz fakt, iż strona nie zadeklarowała nasadzeń zastępczych, tut. organ kierując się niewątpliwą wartością przyrodniczą, jaką pełnią drzewa w miastach, a także ich wpływem na klimat miejski, nakazał nasadzenia zastępcze 2 sztuk drzewa na terenie działki geodezyjnej numer 553/40, położonej w rejonie ulicy Pszczyńskiej w Jastrzębiu-Zdroju w miejscu po usuniętych drzewach.

Zgodnie z art. 96 ust. 1 ustawy z dnia 3 października 2008 r. o udostępnianiu informacji o środowisku i jego ochronie, udziale społeczeństwa w ochronie środowiska oraz ocenach oddziaływania na środowisko (Dz. U. z 2023 r. poz. 1094) - organ właściwy do wydania decyzji wymaganej przed rozpoczęciem realizacji przedsięwzięcia, innego niż przedsięwzięcie mogące znacząco oddziaływać na środowisko, które nie jest bezpośrednio związane z ochroną obszaru Natura 2000 lub nie wynika z tej ochrony, jest obowiązany do rozważenia, przed wydaniem decyzji, czy przedsięwzięcie może potencjalnie znacząco oddziaływać na obszar Natura 2000. Niniejszym uznano, że ze względu na znaczną odległość miejsca, z którego zostaną usunięte objęte zezwoleniem drzewa, przedmiotowe usunięcia nie będą mieć wpływu na obszar Natura 2000.

Zgodnie z zapisem art. 21 ust. 2 pkt 24f ustawy z dnia 3 października 2008 r. o udostępnianiu informacji o środowisku i jego ochronie, udziale społeczeństwa w ochronie środowiska oraz o ocenach oddziaływania na środowisko (Dz. U. z 2023 r. poz. 1094), dane dotyczące wniosku o wydanie zezwolenia na usunięcie drzew z terenu działki geodezyjnej numer 553/40, położonej w rejonie ulicy Pszczyńskiej w Jastrzębiu-Zdroju, zamieszczono w publicznie dostępnym wykazie (karta nr 1904/2023).

Biorąc powyższe pod uwagę orzeczono jak w sentencji.

## Pouczenie

Stronie przysługuje prawo odwołania od decyzji do Samorządowego Kolegium Odwoławczego w Katowicach, w terminie 14 dni od daty otrzymania decyzji, za pośrednictwem Marszałka Województwa Śląskiego. Przed upływem terminu do wniesienia odwołania decyzja nie ulega wykonaniu, a wniesienie odwołania w terminie wstrzymuje jej wykonanie. Przed upływem terminu do wniesienia odwołania strona może zrzec się prawa do wniesienia odwołania wobec organu administracji publicznej, który wydał decyzję. Z dniem doręczenia organowi administracji publicznej oświadczenia o zrzeczeniu się prawa do wniesienia odwołania przez ostatnią ze stron postępowania, decyzja staje się ostateczna i prawomocna.

Usunięcia drzew należy dokonać w miarę możliwości poza okresem lęgowym ptaków. Okres lęgowy większości gatunków ptaków w Polsce trwa od 1 marca do 15 października.

W przypadku zasiedlenia objętych niniejszą decyzją drzew gatunkami dziko występujących grzybów, roślin lub zwierząt objętych ochroną prawną, w okresie obowiązywania decyzji, przed wycinką należy uzyskać dodatkowo zezwolenie Regionalnego Dyrektora Ochrony Środowiska w Katowicach na zniszczenie siedliska lub ostoi ww. gatunków.

W myśl art. 86 ust. 2 i 3 ustawy o ochronie przyrody, jeżeli wydanie zezwolenia na usunięcie drzewa lub krzewu zostało uzależnione od przesadzenia tego drzewa lub krzewu albo wykonania nasadzeń zastępczych, a przesadzone albo posadzone w zamian drzewo lub krzew nie zachowały żywotności po 3 latach od dnia upływu terminu wskazanego w tym zezwoleniu na ich przesadzenie lub wykonanie nasadzeń zastępczych, lub przed upływem tego okresu, z przyczyn zależnych od posiadacza nieruchomości, organ właściwy do wydania zezwolenia na usunięcie drzewa lub krzewu nakłada ponownie w drodze decyzji obowiązek wykonania nasadzeń zastępczych. W przypadku niewykonania nasadzenia zastępczego zgodnie z zezwoleniem na usunięcie drzewa lub krzewu, stosuje się przepisy o postępowaniu egzekucyjnym w administracji.

Nie pobrano opłaty skarbowej za zezwolenie na podstawie części III, pkt 44, ppkt 6 - rubryka zwolnienia - załącznika do ustawy z dnia 16 listopada 2006 r. o opłacie skarbowej (Dz.U. z 2022 r., poz. 2142).

z up. MARSZAŁKA WOJEWÓDZTWA

Michał Kozłowski  
Kierownik referatu  
ds. ochrony terenów zieleni i zadrzewień

Podpisano elektronicznie

Otrzymuje:

Gmina Jastrzębie-Zdrój reprezentowana przez Pana Jarosława Hanzlika – pełnomocnika Gminy Jastrzębie-Zdrój  
44-335 Jastrzębie-Zdrój Al. Piłsudskiego 60

na adres:

Miejski Zarząd Nieruchomości

44-335 Jastrzębie-Zdrój ul. 1 Maja 55

na adres skrzynki ePUAP: /47pypu16xr/SkrytkaESP

(DA.4143.20.2023.RP)

a/a x2

Tomasz Zalot (tel. 693 911 399)

Dokument został podpisany, aby go zweryfikować należy użyć oprogramowania do weryfikacji podpisu. Data złożenia  
podpisu:  
2023-11-16T09:40:18.377+01:00

---

**Podpis elektroniczny**



## UPP - Urzędowe Poświadczenie Przedłożenia

Identyfikator Poświadczenia: ePUAP-UPP119532236

### Adresat dokumentu, którego dotyczy poświadczenie

Nazwa adresata dokumentu: Miejski Zarząd Nieruchomości

Identyfikator adresata: 47pypu16xr

Rodzaj identyfikatora adresata: ePUAP-ID

### Nadawca dokumentu, którego dotyczy poświadczenie

Nazwa nadawcy: URZĄD MARSZAŁKOWSKI WOJEWÓDZTWA ŚLĄSKIEGO W KATOWICACH

Identyfikator nadawcy: UMWSL

Rodzaj identyfikatora nadawcy: ePUAP-ID

### Dane poświadczenia

Data doręczenia: 2023-11-16T12:02:12.556

Data wytworzenia poświadczenia: 2023-11-16T12:02:12.556

Identyfikator dokumentu, którego dotyczy poświadczenie: DOK171221269

### Dane uzupełniające (opcjonalne)

Rodzaj informacji uzupełniającej: Źródło

Wartość informacji uzupełniającej: Poświadczenie wystawione przez platformę ePUAP

Rodzaj informacji uzupełniającej: Identyfikator ePUAP dokumentu

Wartość informacji uzupełniającej: 171221269

Rodzaj informacji uzupełniającej: Informacja

Wartość informacji uzupełniającej: Zgodnie z art. 39<sup>1</sup> par. 1 k.p.a., w związku z art. 158 ust. 1 ustawy o doręczeniach elektronicznych, pisma powiązane z przedłożonym dokumentem będą przesyłane za pomocą środków komunikacji elektronicznej.

Rodzaj informacji uzupełniającej: Pouczenie

Wartość informacji uzupełniającej: Zgodnie z art. 39<sup>1</sup> par. 1d k.p.a., w związku z art. 158 ust. 1 ustawy o doręczeniach elektronicznych, istnieje możliwość rezygnacji z doręczania pism za pomocą środków komunikacji elektronicznej.

### Dane dotyczące podpisu

Poświadczenie zostało podpisane - aby je zweryfikować należy użyć oprogramowania do weryfikacji podpisu

Lista podpisanych elementów (referencji):

referencja ID-dc803bb2d7a07d3b95c17fddeab467d5 :

referencja ID-58a99a1af0ed6eaafd26a30117f28af : Pismo%20ogolne.xml

referencja : #xades-id-80e84ffb372d0ee2006119704b0b3136

<b>MIEJSKI ZARZĄD NIERUCHOMOŚCI</b>	
w Jastrzębiu-Zdroju	
data wpt.	2023 -11- 16
L.Dz.	17256



# Dokument elektroniczny

*Zadanie 13*

MIEJSKI ZARZĄD NIERUCHOMOŚCI w Jastrzębiu-Zdroju	
data wpł.	2023 -11- 16
L.Dz.	17261/DA-8m

## Miejsce i data sporządzenia dokumentu

Katowice, 2023-11-16

## Dane nadawcy

Urząd Marszałkowski Województwa Śląskiego  
40-037 Katowice  
Juliusza Ligonia 46

## Dane adresata

Miejski Zarząd Nieruchomości  
44-330 Jastrzębie-Zdrój  
1 Maja 55

## DECYZJA

### Decyzja Marszałka Województwa Śląskiego Nr 4161/OE/2023

Katowice, dnia 16 listopada 2023 r.  
Nr sprawy: BB-OE-ZD.7120.184.2023.TZ  
Nr pisma: BB-OE-ZD.KW-1507/23

Decyzja nr 4161/OE/2023

Organ wydający Marszałek Województwa Śląskiego

Na podstawie art. 104 § 1 oraz art. 107 § 1 Kodeksu postępowania administracyjnego (Dz.U. z 2023 r., poz. 775 ze zm.), art. 83 ust. 1 pkt 1, art. 83a ust. 1, art. 83c ust. 1, 3 i 4, art. 83d ust. 1 i 2, art. 86 ust. 1 pkt 4, ust 2 i 3, art. 90 ust. 1 i 2 ustawy z dnia 16 kwietnia 2004 r. o ochronie przyrody (Dz.U. z 2023 r. poz. 1336),

po rozpatrzeniu wniosku Gminy Jastrzębie-Zdrój reprezentowanej przez Pana Jarosława Hanzlika, pełnomocnika Gminy Jastrzębie-Zdrój, dotyczącego zezwolenia na usunięcie drzewa z terenu działki geodezyjnej numer 550/40, położonej w rejonie ulicy Pszczyńskiej w Jastrzębiu-Zdroju, orzekam:

1. Zezwalam Gminie Jastrzębie-Zdrój na usunięcie z terenu działki geodezyjnej numer 550/40, położonej w rejonie ulicy Pszczyńskiej w Jastrzębiu-Zdroju, 1 sztuki drzewa z gatunku wierzba płacząca o obwodzie pnia 230 cm.
2. Za usunięcie drzewa jak w pkt. 1 decyzji nie naliczam opłaty.
3. Usunięcia drzewa jak w pkt. 1 decyzji należy dokonać w terminie do 31 grudnia 2024 roku.
4. Zezwolenie na usunięcie drzewa jak w pkt. 1 decyzji uzależniam od wykonania nasadzenia zastępczego na działce geodezyjnej numer 553/40, położonej w rejonie ulicy Pszczyńskiej w Jastrzębiu-Zdroju w liczbie 1 sztuki drzewa z gatunku platan klonolistny.  
Do nasadzenia należy wykorzystać sadzonkę o obwodzie pnia wynoszącym na wysokości 100 cm przynajmniej 12 cm.
5. Ustalam termin wykonania nasadzenia zastępczego jak w pkt. 4 decyzji do 30 czerwca 2025 roku. O nasadzeniu drzewa jak wyżej należy poinformować Departament Ochrony Środowiska, Ekologii i Opłat Środowiskowych Urzędu Marszałkowskiego Województwa Śląskiego w terminie 14 dni od dnia dokonania powyższej czynności, powołując się na numer niniejszej decyzji oraz numer sprawy.

## Uzasadnienie

Gmina Jastrzębie-Zdrój reprezentowana przez Pana Jarosława Hanzlika, wystąpiła o usunięcie drzewa, które rośnie na działce geodezyjnej numer 550/40, położonej w rejonie ulicy Pszczyńskiej w Jastrzębiu-Zdroju. Powyższa działka stanowi własność Gminy Jastrzębie-Zdrój.

W trakcie oględzin sporządzono protokół, który stanowi dowód w przedmiotowej sprawie. Potwierdzono, że usunięcie drzewa nie wynika z prowadzenia działalności gospodarczej. Stwierdzono, że obszar, na którym rośnie drzewo, nie stanowi terenu zieleni w myśl art. 5 pkt 21 ustawy z dnia 16 kwietnia 2004 r. o ochronie przyrody (Dz.U. z 2023 r., poz. 1336), zwanej dalej ustawą o ochronie przyrody.

Dokonano weryfikacji nazwy gatunkowej drzewa przeznaczonego do usunięcia, pomiaru obwodu pnia na wysokości 130 cm wykonanego za pomocą taśmy mierniczej Richter Klasse I 5m Typ 33-I 19 mm breit, a także oceniono stan obecny drzewa i stwierdzono, że:

- lokalizacja drzewa jest zgodna z wnioskiem;
- gatunek drzewa jest zgodny z wnioskiem;
- obwód pnia drzewa jest zgodny z wnioskiem;

Wnioskowana do usunięcia wierzba płacząca o obwodzie pnia 230 cm rośnie na trawniku przed drogą dojazdową do budynku wielorodzinnego. Pień wierzby ma liczne uszkodzenia, wypróchnienia, widoczna jest martwica części pnia, owocniki grzyba z gatunku hubiak pospolity,

a na wysokości około 150 cm przebiega poprzeczne pęknięcie. Drzewo było także w latach ubiegłych podpalane o czym świadczą zwęglenia w niższych partiach pnia. Z uwagi na duży rozkład wewnętrzny drewna w pniu oraz jego pęknięcie, a także znaczny przechył całego drzewa w kierunku drogi, stwierdzono że zagraża ono otoczeniu i powinno zostać usunięte. W czasie oględzin w obrębie drzewa nie stwierdzono występowania gatunków chronionych rozumianych jako dziko występujące gatunki grzybów, roślin i zwierząt wyodrębnionych w drodze rozporządzeń, w stosunku do których wprowadzono zakazy określone w ustawie o ochronie przyrody. Ponadto na drzewie nie zaobserwowano gniazd ptasich.

W myśl art. 10 § 1 Kodeksu postępowania administracyjnego organy administracji publicznej obowiązane są zapewnić stronom czynny udział w każdym stadium postępowania, a przed wydaniem decyzji umożliwić im wypowiedzenie się co do zebranych dowodów i materiałów oraz zgłoszonych żądań. W związku z powyższym zawiadomiono stronę o przysługującym jej prawie. Strona nie wniosła uwag do zebranego materiału dowodowego.

Usunięcie drzewa lub krzewu z terenu nieruchomości może nastąpić po uzyskaniu zezwolenia wydanego na wniosek posiadacza nieruchomości. Ww. przesłankę potwierdzono w przedmiotowej sprawie. Zezwolenie na usunięcie drzewa lub krzewu z terenu nieruchomości wydaje wójt, burmistrz albo prezydent miasta, a w przypadku gdy zezwolenie dotyczy usunięcia drzewa lub krzewu z terenu nieruchomości wpisanej do rejestru zabytków - wojewódzki konserwator zabytków. Zezwolenie na usuwanie drzew i krzewów z terenów będących własnością gminy - z wyjątkiem nieruchomości będących w użytkowaniu wieczystym innego podmiotu - wydaje starosta (poza wyjątkami określonymi w ustawie o ochronie przyrody). Jeżeli prezydent miasta na prawach powiatu sprawuje funkcję starosty, powyższe czynności wykonuje marszałek województwa. Jastrzębie-Zdrój jest miastem na prawach powiatu na podstawie części XII załącznika do rozporządzenia Rady Ministrów z dnia 7 sierpnia 1998 r. w sprawie utworzenia powiatów (Dz.U. z 1998 r. nr 103 poz. 652). W związku z powyższym organem właściwym do rozpatrzenia wniosku jest Marszałek Województwa Śląskiego.

Nie naliczono opłaty za usunięcie drzewa jak w pkt. 1 decyzji, ponieważ nie nalicza się opłat za usuwanie drzew które zagrażają bezpieczeństwu ludzi lub mienia w istniejących obiektach budowlanych (art. 86 ust. 1 pkt 4 ustawy o ochronie przyrody). Przesłanka ta została spełniona i potwierdzona podczas oględzin w terenie.

Drzewa stanowią części składowe działki i jako elementy trwale pełnią określoną funkcję użytkową, w związku z powyższym wydanie zezwolenia może być uzależnione od przesadzenia drzew lub krzewów w miejsce wskazane przez wydającego zezwolenie albo zastąpienia ich innymi drzewami lub krzewami. W myśl art. 83c ust. 4 ustawy o ochronie przyrody: „Organ, wydając zezwolenie na usunięcie drzewa lub krzewu uzależnione od wykonania nasadzeń zastępczych, bierze pod uwagę w szczególności dostępność miejsc do nasadzeń zastępczych oraz następujące cechy usuwanego drzewa lub krzewu: 1) wartość przyrodniczą, w tym rozmiar drzewa lub powierzchnię krzewów oraz funkcje, jakie pełnią w ekosystemie; 2) wartość kulturową; 3) walory krajobrazowe; 4) lokalizację”.

Biorąc powyższe pod uwagę oraz fakt, iż strona nie zadeklarowała nasadzeń zastępczych, tut. organ kierując się niewątpliwą wartością przyrodniczą, jaką pełnią drzewa w miastach, a także ich wpływem na klimat miejski, nakazał nasadzenie zastępcze 1 sztuki drzewa na terenie działki geodezyjnej numer 553/40, położonej w rejonie ulicy Pszczyńskiej w Jastrzębiu-Zdroju.

Zgodnie z art. 96 ust. 1 ustawy z dnia 3 października 2008 r. o udostępnianiu informacji o środowisku i jego ochronie, udziale społeczeństwa w ochronie środowiska oraz ocenach oddziaływania na środowisko (Dz. U. z 2023 r. poz. 1094) - organ właściwy do wydania decyzji wymaganej przed rozpoczęciem realizacji przedsięwzięcia, innego niż przedsięwzięcie mogące znacząco oddziaływać na środowisko, które nie jest bezpośrednio związane z ochroną obszaru Natura 2000 lub nie wynika z tej ochrony, jest obowiązany do rozważenia, przed wydaniem decyzji, czy przedsięwzięcie może potencjalnie znacząco oddziaływać na obszar Natura 2000. Niniejszym uznano, że ze względu na znaczną odległość miejsca, z którego zostanie usunięte objęte zezwoleniem drzewo, przedmiotowe usunięcie nie będzie mieć wpływu na obszar Natura 2000.

Zgodnie z zapisem art. 21 ust. 2 pkt 24f ustawy z dnia 3 października 2008 r. o udostępnianiu informacji o środowisku i jego ochronie, udziale społeczeństwa w ochronie środowiska oraz o ocenach oddziaływania na środowisko (Dz. U. z 2023 r. poz. 1094), dane dotyczące wniosku o wydanie zezwolenia na usunięcie drzewa z terenu działki geodezyjnej numer 550/40, położonej w rejonie ulicy Pszczyńskiej w Jastrzębiu-Zdroju, zamieszczono w publicznie dostępnym wykazie (karta nr 1905/2023).

Biorąc powyższe pod uwagę orzeczono jak w sentencji.

Pouczenie

Stronie przysługuje prawo odwołania od decyzji do Samorządowego Kolegium Odwoławczego w Katowicach, w terminie 14 dni od daty otrzymania decyzji, za pośrednictwem Marszałka Województwa Śląskiego. Przed upływem terminu do wniesienia odwołania decyzja nie ulega wykonaniu, a wniesienie odwołania w terminie wstrzymuje jej wykonanie. Przed upływem terminu do wniesienia odwołania strona może zrzec się prawa do wniesienia odwołania wobec organu administracji publicznej, który wydał decyzję. Z dniem doręczenia organowi administracji publicznej oświadczenia o zrzeczeniu się prawa do wniesienia odwołania przez ostatnią ze stron postępowania, decyzja staje się ostateczna i prawomocna.

Usunięcia drzewa należy dokonać w miarę możliwości poza okresem lęgowym ptaków. Okres lęgowy większości gatunków ptaków w Polsce trwa od 1 marca do 15 października.

W przypadku zasiedlenia objętego niniejszą decyzją drzewa gatunkami dziko występujących grzybów, roślin lub zwierząt objętych ochroną prawną, w okresie obowiązywania decyzji, przed wycinką należy uzyskać dodatkowo zezwolenie Regionalnego Dyrektora Ochrony Środowiska w Katowicach na zniszczenie siedliska lub ostoi ww. gatunków.

W myśl art. 86 ust. 2 i 3 ustawy o ochronie przyrody, jeżeli wydanie zezwolenia na usunięcie drzewa lub krzewu zostało uzależnione od przesadzenia tego drzewa lub krzewu albo wykonania nasadzeń zastępczych, a przesadzone albo posadzone w zamian drzewo lub krzew nie zachowały żywotności po 3 latach od dnia upływu terminu wskazanego w tym zezwoleniu na ich przesadzenie lub wykonanie nasadzeń zastępczych, lub przed upływem tego okresu, z przyczyn zależnych od posiadacza nieruchomości, organ właściwy do wydania zezwolenia na usunięcie drzewa lub krzewu nakłada ponownie w drodze decyzji obowiązek wykonania nasadzeń zastępczych. W przypadku niewykonania nasadzenia zastępczego zgodnie z zezwoleniem na usunięcie drzewa lub krzewu, stosuje się przepisy o postępowaniu egzekucyjnym w administracji.

Nie pobrano opłaty skarbowej za zezwolenie na podstawie części III, pkt 44, ppkt 6 - rubryka zwolnienia - załącznika do ustawy z dnia 16 listopada 2006 r. o opłacie skarbowej (Dz.U. z 2022 r., poz. 2142).

z up. MARSZAŁKA WOJEWÓDZTWA

Michał Kozłowski  
Kierownik referatu  
ds. ochrony terenów zieleni i zadrzewień

Podpisano elektronicznie

Otrzymuje:

Gmina Jastrzębie-Zdrój reprezentowana przez Pana Jarosława Hanzlika – pełnomocnika Gminy Jastrzębie-Zdrój  
44-335 Jastrzębie-Zdrój Al. Piłsudskiego 60

na adres:

Miejski Zarząd Nieruchomości

44-335 Jastrzębie-Zdrój ul. 1 Maja 55

na adres skrzynki ePUAP: /47pypu16xr/SkrytkaESP

(DA.4143.21.2023.JM)

a/a x2

Tomasz Zalot (tel. 693 911 399)

Dokument został podpisany, aby go zweryfikować należy użyć oprogramowania do weryfikacji podpisu. Data złożenia  
podpisu:  
2023-11-16T09:40:08.761+01:00

---

**Podpis elektroniczny**

## UPP - Urzędowe Poświadczenie Przedłożenia

Identyfikator Poświadczenia: ePUAP-UPP119532422

### Adresat dokumentu, którego dotyczy poświadczenie

Nazwa adresata dokumentu: Miejski Zarząd Nieruchomości

Identyfikator adresata: 47pypu16xr

Rodzaj identyfikatora adresata: ePUAP-ID

### Nadawca dokumentu, którego dotyczy poświadczenie

Nazwa nadawcy: URZĄD MARSZAŁKOWSKI WOJEWÓDZTWA ŚLĄSKIEGO W KATOWICACH

Identyfikator nadawcy: UMWSL

Rodzaj identyfikatora nadawcy: ePUAP-ID

### Dane poświadczenia

Data doręczenia: 2023-11-16T12:03:17.278

Data wytworzenia poświadczenia: 2023-11-16T12:03:17.278

Identyfikator dokumentu, którego dotyczy poświadczenie: DOK171221501

### Dane uzupełniające (opcjonalne)

Rodzaj informacji uzupełniającej: Źródło

Wartość informacji uzupełniającej: Poświadczenie wystawione przez platformę ePUAP

Rodzaj informacji uzupełniającej: Identyfikator ePUAP dokumentu

Wartość informacji uzupełniającej: 171221501

Rodzaj informacji uzupełniającej: Informacja

Wartość informacji uzupełniającej: Zgodnie z art. 39<sup>1</sup> par. 1 k.p.a., w związku z art. 158 ust. 1 ustawy o doręczeniach elektronicznych, pisma powiązane z przedłożonym dokumentem będą przesyłane za pomocą środków komunikacji elektronicznej.

Rodzaj informacji uzupełniającej: Pouczenie

Wartość informacji uzupełniającej: Zgodnie z art. 39<sup>1</sup> par. 1d k.p.a., w związku z art. 158 ust. 1 ustawy o doręczeniach elektronicznych, istnieje możliwość rezygnacji z doręczania pism za pomocą środków komunikacji elektronicznej.

### Dane dotyczące podpisu

Poświadczenie zostało podpisane - aby je zweryfikować należy użyć oprogramowania do weryfikacji podpisu

Lista podpisanych elementów (referencji):

referencja ID-83d48bce98355a2480d453a090291ab3 :

referencja ID-b36703ca1cd000677412cc89b83b8eff : Pismo%20ogolne.xml

referencja : #xades-id-eb605ee7d489367b8cd90f021e880af8

<b>MIEJSKI ZARZĄD NIERUCHOMOŚCI</b>	
w Jastrzębiu-Zdroju	
data wpt.	2023 -11- 16
L.Dz. ....	17261





# Dokument elektroniczny

*zadanie 15*

MIEJSKI ZARZĄD NIERUCHOMOŚCI w Jastrzębiu-Zdroju	
data wpi.	2023 -11- 16
L.Dz. .... <i>17259/g DA-bu</i>	

## Miejsce i data sporządzenia dokumentu

Katowice, 2023-11-16

## Dane nadawcy

Urząd Marszałkowski Województwa Śląskiego  
40-037 Katowice  
Juliusza Ligonia 46

## Dane adresata

Miejski Zarząd Nieruchomości  
44-330 Jastrzębie-Zdrój  
1 Maja 55

## DECYZJA

### Decyzja Marszałka Województwa Śląskiego Nr 4164/OE/2023

Katowice, dnia 16 listopada 2023 r.  
Nr sprawy: BB-OE-ZD.7120.186.2023.TZ  
Nr pisma: BB-OE-ZD.KW-1504/23

Decyzja nr 4164/OE/2023

Organ wydający Marszałek Województwa Śląskiego

Na podstawie art. 104 § 1 oraz art. 107 § 1 Kodeksu postępowania administracyjnego (Dz.U. z 2023 r., poz. 775 ze zm.), art. 83 ust. 1 pkt 1, art. 83a ust. 1, art. 83c ust. 1, 3 i 4, art. 83d ust. 1 i 2, art. 86 ust. 1 pkt 10, ust 2 i 3, art. 90 ust. 1 i 2 ustawy z dnia 16 kwietnia 2004 r. o ochronie przyrody (Dz.U. z 2023 r. poz. 1336),

po rozpatrzeniu wniosku Gminy Jastrzębie-Zdrój reprezentowanej przez Pana Jarosława Hanzlika, pełnomocnika Gminy Jastrzębie-Zdrój, dotyczącego zezwolenia na usunięcie drzewa z terenu działki geodezyjnej numer 1104/61, położonej w rejonie ulicy Szarych Szeregów w Jastrzębiu-Zdroju, orzekam:

1. Zezwalam Gminie Jastrzębie-Zdrój na usunięcie z terenu działki geodezyjnej numer 1104/61, położonej w rejonie ulicy Szarych Szeregów w Jastrzębiu-Zdroju, 1 sztuki drzewa z gatunku świerk pospolity o obwodzie pnia 71 cm.
2. Za usunięcie drzewa jak w pkt. 1 decyzji nie naliczam opłaty.
3. Usunięcia drzewa jak w pkt. 1 decyzji należy dokonać w terminie do 31 grudnia 2024 roku.
4. Zezwolenie na usunięcie drzewa jak w pkt. 1 decyzji uzależniam od wykonania nasadzenia zastępczego na działce geodezyjnej numer 1104/61, położonej w rejonie ulicy Szarych Szeregów w Jastrzębiu-Zdroju w liczbie 1 sztuki drzewa z gatunku jarząb szwedzki lub jarząb mączny. Do nasadzenia należy wykorzystać sadzonkę o obwodzie pnia wynoszącym na wysokości 100 cm przynajmniej 12 cm.
5. Ustalam termin wykonania nasadzenia zastępczego jak w pkt. 4 decyzji do 30 czerwca 2025 roku. O nasadzeniu drzewa jak wyżej należy poinformować Departament Ochrony Środowiska, Ekologii i Opłat Środowiskowych Urzędu Marszałkowskiego Województwa Śląskiego w terminie 14 dni od dnia dokonania powyższej czynności, powołując się na numer niniejszej decyzji oraz numer sprawy.

## Uzasadnienie

Gmina Jastrzębie-Zdrój reprezentowana przez Pana Jarosława Hanzlika, wystąpiła o usunięcie drzewa, które rośnie na działce geodezyjnej numer 1104/61, położonej w rejonie ulicy Szarych Szeregów w Jastrzębiu-Zdroju. Powyższa działka stanowi własność Gminy Jastrzębie-Zdrój.

W trakcie oględzin sporządzono protokół, który stanowi dowód w przedmiotowej sprawie. Potwierdzono, że usunięcie drzewa nie wynika z prowadzenia działalności gospodarczej. Stwierdzono, że obszar, na którym rośnie drzewo, stanowi teren zieleni w myśl art. 5 pkt 21 ustawy z dnia 16 kwietnia 2004 r. o ochronie przyrody (Dz.U. z 2023 r., poz. 1336), zwanej dalej ustawą o ochronie przyrody.

Dokonano weryfikacji nazwy gatunkowej drzewa przeznaczonego do usunięcia, pomiaru obwodu pnia na wysokości 130 cm wykonanego za pomocą taśmy mierniczej Richter Klasse I 5m Typ 33-I 19 mm breit, a także oceniono stan obecny drzewa i stwierdzono, że drzewo z gatunku świerk pospolity o obwodzie pnia 71 cm jest obumarłe.

W czasie oględzin w obrębie drzewa nie stwierdzono występowania gatunków chronionych rozumianych jako dziko występujące gatunki grzybów, roślin i zwierząt wyodrębnionych w drodze rozporządzeń, w stosunku do których wprowadzono zakazy określone w ustawie o ochronie przyrody. Ponadto na drzewie nie zaobserwowano gniazd ptasich.

W myśl art. 10 § 1 Kodeksu postępowania administracyjnego organy administracji publicznej obowiązane są zapewnić stronom czynny udział w każdym stadium postępowania, a przed wydaniem decyzji umożliwić im wypowiedzenie się co do zebranych dowodów i materiałów oraz zgłoszonych żądań. W związku z powyższym zawiadomiono stronę o przysługującym jej prawie. Strona nie wniosła uwag do zebranego materiału dowodowego.

Usunięcie drzewa lub krzewu z terenu nieruchomości może nastąpić po uzyskaniu zezwolenia wydanego na wniosek posiadacza nieruchomości. Ww. przesłankę potwierdzono w przedmiotowej sprawie. Zezwolenie na usunięcie drzewa lub krzewu z terenu nieruchomości wydaje wójt, burmistrz albo prezydent miasta, a w przypadku gdy zezwolenie dotyczy usunięcia drzewa lub krzewu z terenu nieruchomości wpisanej do rejestru zabytków - wojewódzki konserwator zabytków. Zezwolenie na usuwanie drzew i krzewów z terenów będących własnością gminy - z wyjątkiem nieruchomości będących w użytkowaniu wieczystym innego podmiotu - wydaje starosta (poza wyjątkami określonymi w ustawie o ochronie przyrody). Jeżeli prezydent miasta na prawach powiatu sprawuje funkcję starosty, powyższe czynności wykonuje marszałek województwa. Jastrzębie-Zdrój jest miastem na prawach powiatu na podstawie części XII załącznika do rozporządzenia Rady Ministrów z dnia 7 sierpnia 1998 r. w sprawie utworzenia powiatów (Dz.U. z 1998 r. nr 103 poz. 652). W związku z powyższym organem właściwym do rozpatrzenia wniosku jest Marszałek Województwa Śląskiego.

Nie naliczono opłaty za usunięcie drzewa jak w pkt. 1 decyzji, ponieważ nie nalicza się opłat za usuwanie drzew które obumarły lub nie rosną szansy na przeżycie, z przyczyn niezależnych od posiadacza nieruchomości (art. 86 ust. 1 pkt 10 ustawy o ochronie przyrody). Przesłanka ta została spełniona i potwierdzona podczas oględzin w terenie.

Drzewa stanowią części składowe działki i jako elementy trwale pełnią określoną funkcję użytkową, w związku z powyższym wydanie zezwolenia może być uzależnione od przesadzenia drzew lub krzewów w miejsce wskazane przez wydającego zezwolenie albo zastąpienia ich innymi drzewami lub krzewami. W myśl art. 83c ust. 4 ustawy o ochronie przyrody: „Organ, wydając zezwolenie na usunięcie drzewa lub krzewu uzależnione od wykonania nasadzeń zastępczych, bierze pod uwagę w szczególności dostępność miejsc do nasadzeń zastępczych oraz następujące cechy usuwanego drzewa lub krzewu: 1) wartość przyrodniczą, w tym rozmiar drzewa lub powierzchnię krzewów oraz funkcje, jakie pełnią w ekosystemie; 2) wartość kulturową; 3) walory krajobrazowe; 4) lokalizację”. Biorąc powyższe pod uwagę oraz fakt, iż strona nie zadeklarowała nasadzenia zastępczego, tut. organ kierując się niewątpliwą wartością przyrodniczą, jaką pełnią drzewa w miastach, a także ich wpływem na klimat miejski, nakazał nasadzenie zastępcze w ilości 1 sztuki drzewa na terenie działki geodezyjnej numer 1104/61, położonej w rejonie ulicy Szarych Szeregów w Jastrzębiu-Zdroju.

Zgodnie z art. 96 ust. 1 ustawy z dnia 3 października 2008 r. o udostępnianiu informacji o środowisku i jego ochronie, udziale społeczeństwa w ochronie środowiska oraz ocenach oddziaływania na środowisko (Dz. U. z 2023 r. poz. 1094) - organ właściwy do wydania decyzji wymaganej przed rozpoczęciem realizacji przedsięwzięcia, innego niż przedsięwzięcie mogące znacząco oddziaływać na środowisko, które nie jest bezpośrednio związane z ochroną obszaru Natura 2000 lub nie wynika z tej ochrony, jest obowiązany do rozważenia, przed wydaniem decyzji, czy przedsięwzięcie może potencjalnie znacząco oddziaływać na obszar Natura 2000. Niniejszym uznano, że ze względu na znaczną odległość miejsca, z którego zostanie usunięte objęte zezwoleniem drzewo, przedmiotowe usunięcie nie będzie mieć wpływu na obszar Natura 2000.

Zgodnie z zapisem art. 21 ust. 2 pkt 24f ustawy z dnia 3 października 2008 r. o udostępnianiu informacji o środowisku i jego ochronie, udziale społeczeństwa w ochronie środowiska oraz o ocenach oddziaływania na środowisko (Dz. U. z 2023 r. poz. 1094), dane dotyczące wniosku o wydanie zezwolenia na usunięcie drzewa z terenu działki geodezyjnej numer 1104/61, położonej w rejonie ulicy Szarych Szeregów w Jastrzębiu-Zdroju, zamieszczono w publicznie dostępnym wykazie (karta nr 1907/2023).

Biorąc powyższe pod uwagę orzeczono jak w sentencji.

#### Pouczenie

Stronie przysługuje prawo odwołania od decyzji do Samorządowego Kolegium Odwoławczego w Katowicach, w terminie 14 dni od daty otrzymania decyzji, za pośrednictwem Marszałka Województwa Śląskiego. Przed upływem terminu do wniesienia odwołania decyzja nie ulega wykonaniu, a wniesienie odwołania w terminie wstrzymuje jej wykonanie. Przed upływem terminu do wniesienia odwołania strona może zrzec się prawa do wniesienia odwołania wobec organu administracji publicznej, który wydał decyzję. Z dniem doręczenia organowi administracji publicznej oświadczenia o zrzeczeniu się prawa do wniesienia odwołania przez ostatnią ze stron postępowania, decyzja staje się ostateczna i prawomocna.

Usunięcia drzewa należy dokonać w miarę możliwości poza okresem lęgowym ptaków. Okres lęgowy większości gatunków ptaków w Polsce trwa od 1 marca do 15 października.

W przypadku zasiedlenia objętego niniejszą decyzją drzewa gatunkami dziko występujących grzybów, roślin lub zwierząt objętych ochroną prawną, w okresie obowiązywania decyzji, przed wycinką należy uzyskać dodatkowo zezwolenie Regionalnego Dyrektora Ochrony Środowiska w Katowicach na zniszczenie siedliska lub ostoi ww. gatunków.

W myśl art. 86 ust. 2 i 3 ustawy o ochronie przyrody, jeżeli wydanie zezwolenia na usunięcie drzewa lub krzewu zostało uzależnione od przesadzenia tego drzewa lub krzewu albo wykonania nasadzeń zastępczych, a przesadzone albo posadzone w zamian drzewo lub krzew nie zachowały żywotności po 3 latach od dnia upływu terminu wskazanego w tym zezwoleniu na ich przesadzenie lub wykonanie nasadzeń zastępczych, lub przed upływem tego okresu, z przyczyn zależnych od posiadacza nieruchomości, organ właściwy do wydania zezwolenia na usunięcie drzewa lub krzewu nakłada ponownie w drodze decyzji obowiązek wykonania nasadzeń zastępczych. W przypadku niewykonania nasadzenia zastępczego zgodnie z zezwoleniem na usunięcie drzewa lub krzewu, stosuje się przepisy o postępowaniu egzekucyjnym w administracji.

Nie pobrano opłaty skarbowej za zezwolenie na podstawie części III, pkt 44, ppkt 6 - rubryka zwolnienia - załącznika do ustawy z dnia 16 listopada 2006 r. o opłacie skarbowej (Dz.U. z 2022 r., poz. 2142).

z up. MARSZAŁKA WOJEWÓDZTWA

Michał Kozłowski  
Kierownik referatu  
ds. ochrony terenów zieleni i zadrzewień

Podpisano elektronicznie

Otrzymuje:

Gmina Jastrzębie-Zdrój reprezentowana przez Pana Jarosława Hanzlika – pełnomocnika Gminy Jastrzębie-Zdrój  
44-335 Jastrzębie-Zdrój Al. Piłsudskiego 60

na adres:

Miejski Zarząd Nieruchomości

44-335 Jastrzębie-Zdrój ul. 1 Maja 55

na adres skrzynki ePUAP: /47pypu16xr/SkrytkaESP

(DA.4143.23.2023.KS)

a/a x2

Tomasz Zalot (tel. 693 911 399)

Dokument został podpisany, aby go zweryfikować należy użyć oprogramowania do weryfikacji podpisu. Data złożenia podpisu:

2023-11-16T09:40:13.600+01:00

---

**Podpis elektroniczny**

## UPP - Urzędowe Poświadczenie Przedłożenia

Identyfikator Poświadczenia: ePUAP-UPP119532403

### Adresat dokumentu, którego dotyczy poświadczenie

Nazwa adresata dokumentu: Miejski Zarząd Nieruchomości

Identyfikator adresata: 47pypu16xr

Rodzaj identyfikatora adresata: ePUAP-ID

### Nadawca dokumentu, którego dotyczy poświadczenie

Nazwa nadawcy: URZĄD MARSZAŁKOWSKI WOJEWÓDZTWA ŚLĄSKIEGO W KATOWICACH

Identyfikator nadawcy: UMWSL

Rodzaj identyfikatora nadawcy: ePUAP-ID

### Dane poświadczenia

Data doręczenia: 2023-11-16T12:03:12.592

Data wytworzenia poświadczenia: 2023-11-16T12:03:12.592

Identyfikator dokumentu, którego dotyczy poświadczenie: DOK171221476

### Dane uzupełniające (opcjonalne)

Rodzaj informacji uzupełniającej: Źródło

Wartość informacji uzupełniającej: Poświadczenie wystawione przez platformę ePUAP

Rodzaj informacji uzupełniającej: Identyfikator ePUAP dokumentu

Wartość informacji uzupełniającej: 171221476

Rodzaj informacji uzupełniającej: Informacja

Wartość informacji uzupełniającej: Zgodnie z art. 39<sup>1</sup> par. 1 k.p.a., w związku z art. 158 ust. 1 ustawy o doręczeniach elektronicznych, pisma powiązane z przedłożonym dokumentem będą przesyłane za pomocą środków komunikacji elektronicznej.

Rodzaj informacji uzupełniającej: Pouczenie

Wartość informacji uzupełniającej: Zgodnie z art. 39<sup>1</sup> par. 1d k.p.a., w związku z art. 158 ust. 1 ustawy o doręczeniach elektronicznych, istnieje możliwość rezygnacji z doręczania pism za pomocą środków komunikacji elektronicznej.

### Dane dotyczące podpisu

Poświadczenie zostało podpisane - aby je zweryfikować należy użyć oprogramowania do weryfikacji podpisu

Lista podpisanych elementów (referencji):

referencja ID-e376fe80ec6258a7f154695341b8e7af :

referencja ID-6891ac289061bc5f524f7c923a5f6a03 : Pismo%20ogolne.xml

referencja : #xades-id-0053e33e389564f996ed9498292a54b6

<b>MIEJSKI ZARZĄD NIERUCHOMOŚCI</b> w Jastrzębiu-Zdroju	
data wpt.	2023 -11- 16
L.Dz.	17259 <i>[signature]</i>



# Dokument elektroniczny

Zadanie 15, 16, 17, 18, 19, 20, 21, 22, 23, 24, 25

MIEJSKI ZARZĄD NIERUCHOMOŚCI w Jastrzębiu-Zdroju	
data wpt.	2023 -11- 28
L.Dz. ....	17838/2023
Dane nadawcy	

## Miejsce i data sporządzenia dokumentu

Katowice, 2023-11-23

## Dane adresata

Miejski Zarząd Nieruchomości  
44-330 Jastrzębie-Zdrój  
1 Maja 55

Urząd Marszałkowski Województwa Śląskiego  
40-037 Katowice  
Juliusza Ligonia 46

## DECYZJA

### Decyzja Marszałka Województwa Śląskiego Nr 4316/OE/2023

Katowice, dnia 27 listopada 2023 r.  
Nr sprawy: BB-OE-ZD.7120.232.2023.TZ  
Nr pisma: BB-OE-ZD.KW-1554/23

Decyzja nr 232/OE/2023

Organ wydający Marszałek Województwa Śląskiego

Na podstawie art. 104 § 1, art. 105 § 1 oraz art. 107 § 1 Kodeksu postępowania administracyjnego (Dz.U. z 2023 r., poz. 775 ze zm.), art. 83 ust. 1 pkt 1, art. 83a ust. 1, art. 83c ust. 1, 3 i 4, art. 83d ust. 1 i 2, art. 83f ust 1 pkt 3c, art. 86 ust. 1 pkt 10, ust 2 i 3, art. 90 ust. 1 i 2 ustawy z dnia 16 kwietnia 2004 r. o ochronie przyrody (Dz.U. z 2023 r. poz. 1336),

po rozpatrzeniu wniosku Gminy Jastrzębie-Zdrój reprezentowanej przez Pana Jarosława Hanzlika, pełnomocnika Gminy Jastrzębie-Zdrój, dotyczącego zezwolenia na usunięcie drzew z terenu działki geodezyjnej numer 1203/61, położonej w rejonie ulicy Tadeusza Kościuszki w Jastrzębiu-Zdroju, orzekam:

1. Zezwalam Gminie Jastrzębie-Zdrój na usunięcie z terenu działki geodezyjnej numer 1203/61, położonej w rejonie ulicy Tadeusza Kościuszki w Jastrzębiu-Zdroju, 1 sztuki drzewa z gatunku żywotnik zachodni (nr inw. 9) o obwodzie pnia 55 cm.
2. Za usunięcie drzewa jak w pkt. 1 decyzji nie naliczam opłaty.
3. Usunięcia drzewa jak w pkt. 1 decyzji należy dokonać w terminie do 30 czerwca 2024 roku.
4. Zezwoleńie na usunięcie drzewa jak w pkt. 1 decyzji uzależniam od wykonania nasadzeń zastępczych na działce geodezyjnej numer 1203/61, położonej w rejonie ulicy Tadeusza Kościuszki w Jastrzębiu-Zdroju w ilości 25 m2 krzewów z gatunku pęcherznica kalinolistna „Luteus”. Do nasadzenia należy wykorzystać sadzonki w wieku co najmniej 3-letnim.
5. Ustalam termin wykonania nasadzeń zastępczych jak w pkt. 4 decyzji do 30 czerwca 2024 roku. O nasadzeniu krzewów jak wyżej należy poinformować Departament Ochrony Środowiska, Ekologii i Opłat Środowiskowych Urzędu Marszałkowskiego Województwa Śląskiego w terminie 14 dni od dnia dokonania powyższej czynności, powołując się na numer niniejszej decyzji oraz numer sprawy.
6. Umarzam postępowanie w części dotyczącej wydania zezwolenia na usunięcie z gatunku żywotnik zachodni (nr inw. 1, 2, 3, 4, 5, 6, 7, 8, 10, 11) o obwodach pni 43 cm, 49 cm, 49 cm, 25 cm, 42 cm, 17 cm, 33 cm, 43 cm, 48 cm, 32 cm, rosnących na terenie działki geodezyjnej numer 1203/61, położonej w rejonie ulicy Tadeusza Kościuszki w Jastrzębiu-Zdroju.

## Uzasadnienie

Gmina Jastrzębie-Zdrój reprezentowana przez Pana Jarosława Hanzlika, wystąpiła o usunięcie drzew, które rosną na działce geodezyjnej numer 1203/61, położonej w rejonie ulicy Tadeusza Kościuszki w Jastrzębiu-Zdroju. Powyższa działka stanowi własność Gminy Jastrzębie-Zdrój.

W trakcie oględzin sporządzono protokół, który stanowi dowód w przedmiotowej sprawie. Potwierdzono, że usunięcie drzew nie wynika z prowadzenia działalności gospodarczej.

Stwierdzono, że obszar, na którym rosną drzewa, stanowi teren zieleni w myśl art. 5 pkt 21 ustawy z dnia 16 kwietnia 2004 r. o ochronie przyrody (Dz.U. z 2023 r., poz. 1336), zwanej dalej ustawą o ochronie przyrody.

Dokonano weryfikacji nazw gatunkowych drzew przeznaczonych do usunięcia, pomiaru obwodu pni mierzonych pod koroną każdego z drzew wykonanego za pomocą taśmy mierniczej Richter Klasse I 5m Typ 33-I 19 mm breit, a także oceniono stan obecny drzew i stwierdzono, że:

- lokalizacja drzew jest zgodna z wnioskiem;
- gatunki drzew są zgodne z wnioskiem;
- dokonano korekty obwodów pni wszystkich drzew wnioskowanych do usunięcia;
- drzewa u numerach inwentaryzacyjnych 1, 2, 3, 4, 5, 6, 7, 8, 10, 11 z uwagi na obwód pnia poniżej 50 cm mierzony pod koroną nie wymagają zezwolenia na usunięcia;
- drzewo z gatunku żywotnik zachodni (nr inw. 9) o obwodzie pnia 55 cm mierzony pod koroną, jest w miernym stanie fitosanitarnym. Korona żywotnika jest rachityczna, z suszem około 60%. Drzewo znajduje się w fazie zamierania. W czasie oględzin w obrębie drzew nie stwierdzono występowania gatunków chronionych rozumianych jako dziko występujące gatunki grzybów, roślin i zwierząt wyodrębnionych w drodze rozporządzeń, w stosunku do których wprowadzono zakazy określone w ustawie o ochronie przyrody. Ponadto na drzewach nie zaobserwowano gniazd ptasich oraz budek lęgowych.

W myśl art. 10 § 1 Kodeksu postępowania administracyjnego organy administracji publicznej obowiązane są zapewnić stronom czynny udział w każdym stadium postępowania, a przed wydaniem decyzji umożliwić im wypowiedzenie się co do zebranych dowodów i materiałów oraz zgłoszonych żądań. W związku z powyższym zawiadomiono stronę o przysługującym jej prawie. Strona nie wniosła uwag do zebranego materiału dowodowego.

Usunięcie drzewa lub krzewu z terenu nieruchomości może nastąpić po uzyskaniu zezwolenia wydanego na wniosek posiadacza nieruchomości. Ww. przesłankę potwierdzono w przedmiotowej sprawie. Zezwolenie na usunięcie drzewa lub krzewu z terenu nieruchomości wydaje wójt, burmistrz albo prezydent miasta, a w przypadku gdy zezwolenie dotyczy usunięcia drzewa lub krzewu z terenu nieruchomości wpisanej do rejestru zabytków - wojewódzki konserwator zabytków. Zezwolenie na usuwanie drzew i krzewów z terenów będących własnością gminy - z wyjątkiem nieruchomości będących w użytkowaniu wieczystym innego podmiotu - wydaje starosta (poza wyjątkami określonymi w ustawie o ochronie przyrody). Jeżeli prezydent miasta na prawach powiatu sprawuje funkcję starosty, powyższe czynności wykonuje marszałek województwa. Jastrzębie-Zdrój jest miastem na prawach powiatu na podstawie części XII załącznika do rozporządzenia Rady Ministrów z dnia 7 sierpnia 1998 r. w sprawie utworzenia powiatów (Dz.U. z 1998 r. nr 103 poz. 652). W związku z powyższym organem właściwym do rozpatrzenia wniosku jest Marszałek Województwa Śląskiego.

Nie naliczono opłaty za usunięcie drzewa jak w pkt. 1 decyzji, ponieważ nie nalicza się opłat za usuwanie drzew, które obumarły lub nie roją szansy na przeżycie, z przyczyn niezależnych od posiadacza nieruchomości (art. 86 ust. 1 pkt 10 ustawy o ochronie przyrody). Przesłanka ta została spełniona i potwierdzona podczas oględzin w terenie.

Drzewa stanowią części składowe działki i jako elementy trwale pełnią określoną funkcję użytkową, w związku z powyższym wydanie zezwolenia może być uzależnione od przesadzenia drzew lub krzewów w miejsce wskazane przez wydającego zezwolenie albo zastąpienia ich innymi drzewami lub krzewami. W myśl art. 83c ust. 4 ustawy o ochronie przyrody: „Organ, wydając zezwolenie na usunięcie drzewa lub krzewu uzależnione od wykonania nasadzeń zastępczych, bierze pod uwagę w szczególności dostępność miejsc do nasadzeń zastępczych oraz następujące cechy usuwanego drzewa lub krzewu: 1) wartość przyrodniczą, w tym rozmiar drzewa lub powierzchnię krzewów oraz funkcje, jakie pełnią w ekosystemie; 2) wartość kulturową; 3) walory krajobrazowe; 4) lokalizację”.

Biorąc powyższe pod uwagę w orzeczeniu decyzji zobowiązano wnioskodawcę do wykonania nasadzeń zastępczych na terenie działki geodezyjnej numer 1203/61, położonej w rejonie ulicy Tadeusza Kościuszki w Jastrzębiu-Zdroju, w ilości 25 m<sup>2</sup> krzewów.

Nie jest wymagane zezwolenie na usunięcie drzew jak w pkt 6 decyzji z uwagi na art. 83f ust 1 pkt. 3c ustawy o ochronie przyrody. W związku z tym, na podstawie art. 105 § 1 ustawy z dnia 14 czerwca 1960 r. Kodeks postępowania administracyjnego (Dz. U. z 2023 r. poz. 775 ze zm.), w myśl którego: „Gdy postępowanie z jakiegokolwiek przyczyny stało się bezprzedmiotowe w całości albo w części, organ administracji publicznej wydaje decyzję o umorzeniu postępowania odpowiednio w całości albo w części”, umorzono postępowanie w części dotyczącej usunięcia ww. krzewów.

Zgodnie z art. 96 ust. 1 ustawy z dnia 3 października 2008 r. o udostępnianiu informacji o środowisku i jego ochronie, udziale społeczeństwa w ochronie środowiska oraz ocenach oddziaływania na środowisko (Dz. U. z 2023 r. poz. 1094) - organ właściwy do wydania decyzji wymaganej przed rozpoczęciem realizacji przedsięwzięcia, innego niż przedsięwzięcie mogące znacząco oddziaływać na środowisko, które nie jest bezpośrednio związane z ochroną obszaru Natura 2000 lub nie wynika z tej ochrony, jest obowiązany do rozważenia, przed wydaniem decyzji, czy przedsięwzięcie może potencjalnie znacząco oddziaływać na obszar Natura 2000. Niniejszym uznano, że ze względu na znaczną odległość miejsca, z którego zostanie usunięte objęte zezwoleniem drzewo, przedmiotowe usunięcie nie będzie mieć wpływu na obszar Natura 2000.

Zgodnie z zapisem art. 21 ust. 2 pkt 24f ustawy z dnia 3 października 2008 r. o udostępnianiu informacji o środowisku i jego ochronie, udziale społeczeństwa w ochronie środowiska oraz o ocenach oddziaływania na środowisko (Dz. U. z 2023 r. poz. 1094), dane dotyczące wniosku o wydanie zezwolenia na usunięcie drzewa z terenu działki geodezyjnej numer



1203/61, położonej w rejonie ulicy Tadeusza Kościuszki w Jastrzębiu-Zdroju, zamieszczono w publicznie dostępnym wykazie (karta nr 2022/2023).

Biorąc powyższe pod uwagę orzeczono jak w sentencji.

#### Pouczenie

Stronie przysługuje prawo odwołania od decyzji do Samorządowego Kolegium Odwoławczego w Katowicach, w terminie 14 dni od daty otrzymania decyzji, za pośrednictwem Marszałka Województwa Śląskiego. Przed upływem terminu do wniesienia odwołania decyzja nie ulega wykonaniu, a wniesienie odwołania w terminie wstrzymuje jej wykonanie. Przed upływem terminu do wniesienia odwołania strona może zrzec się prawa do wniesienia odwołania wobec organu administracji publicznej, który wydał decyzję. Z dniem doręczenia organowi administracji publicznej oświadczenia o zrzeczeniu się prawa do wniesienia odwołania przez ostatnią ze stron postępowania, decyzja staje się ostateczna i prawomocna.

Usunięcia drzewa należy dokonać w miarę możliwości poza okresem lęgowym ptaków. Okres lęgowy większości gatunków ptaków w Polsce trwa od 1 marca do 15 października.

W przypadku zasiedlenia objętego niniejszą decyzją drzewa gatunkami dziko występujących grzybów, roślin lub zwierząt objętych ochroną prawną, w okresie obowiązywania decyzji, przed wycinką należy uzyskać dodatkowo zezwolenie Regionalnego Dyrektora Ochrony Środowiska w Katowicach na zniszczenie siedliska lub ostoi ww. gatunków.

W myśl art. 86 ust. 2 i 3 ustawy o ochronie przyrody, jeżeli wydanie zezwolenia na usunięcie drzewa lub krzewu zostało uzależnione od przesadzenia tego drzewa lub krzewu albo wykonania nasadzeń zastępczych, a przesadzone albo posadzone w zamian drzewo lub krzew nie zachowały żywotności po 3 latach od dnia upływu terminu wskazanego w tym zezwoleniu na ich przesadzenie lub wykonanie nasadzeń zastępczych, lub przed upływem tego okresu, z przyczyn zależnych od posiadacza nieruchomości, organ właściwy do wydania zezwolenia na usunięcie drzewa lub krzewu nakłada ponownie w drodze decyzji obowiązek wykonania nasadzeń zastępczych. W przypadku niewykonania nasadzenia zastępczego zgodnie z zezwoleniem na usunięcie drzewa lub krzewu, stosuje się przepisy o postępowaniu egzekucyjnym w administracji.

Nie pobrano opłaty skarbowej za zezwolenie na podstawie części III, pkt 44, ppkt 6 - rubryka zwolnienia - załącznika do ustawy z dnia 16 listopada 2006 r. o opłacie skarbowej (Dz.U. z 2022 r., poz. 2142).

z up. MARSZAŁKA WOJEWÓDZTWA

Michał Kozłowski  
Kierownik referatu  
ds. ochrony terenów zieleni i zadrzewień

Podpisano elektronicznie

Otrzymuje:

Gmina Jastrzębie-Zdrój reprezentowana przez Pana Jarosława Hanzlika – pełnomocnika Gminy Jastrzębie-Zdrój

44-335 Jastrzębie-Zdrój Al. Piłsudskiego 60  
na adres:  
Miejski Zarząd Nieruchomości  
44-335 Jastrzębie-Zdrój ul. 1 Maja 55  
na adres skrzynki ePUAP: /47pypu16xr/SkrytkaESP  
(DA.4143.27.2023.KS)

a/a x2

Tomasz Zalot (tel. 693 911 399)

Dokument został podpisany, aby go zweryfikować należy użyć oprogramowania do weryfikacji podpisu. Data złożenia  
podpisu:

2023-11-27T10:55:20.200+01:00

---

**Podpis elektroniczny**

## UPP - Urzędowe Poświadczenie Przedłożenia

Identyfikator Poświadczenia: ePUAP-UPP120256797

### Adresat dokumentu, którego dotyczy poświadczenie

Nazwa adresata dokumentu: Miejski Zarząd Nieruchomości

Identyfikator adresata: 47pypu16xr

Rodzaj identyfikatora adresata: ePUAP-ID

### Nadawca dokumentu, którego dotyczy poświadczenie

Nazwa nadawcy: URZĄD MARSZAŁKOWSKI WOJEWÓDZTWA ŚLĄSKIEGO W KATOWICACH

Identyfikator nadawcy: UMWSL

Rodzaj identyfikatora nadawcy: ePUAP-ID

### Dane poświadczenia

Data doręczenia: 2023-11-28T08:29:13.832

Data wytworzenia poświadczenia: 2023-11-28T08:29:13.832

Identyfikator dokumentu, którego dotyczy poświadczenie: DOK172193089

### Dane uzupełniające (opcjonalne)

Rodzaj informacji uzupełniającej: Źródło

Wartość informacji uzupełniającej: Poświadczenie wystawione przez platformę ePUAP

Rodzaj informacji uzupełniającej: Identyfikator ePUAP dokumentu

Wartość informacji uzupełniającej: 172193089

Rodzaj informacji uzupełniającej: Informacja

Wartość informacji uzupełniającej: Zgodnie z art. 39<sup>1</sup> par. 1 k.p.a., w związku z art. 158 ust. 1 ustawy o doręczeniach elektronicznych, pisma powiązane z przedłożonym dokumentem będą przesyłane za pomocą środków komunikacji elektronicznej.

Rodzaj informacji uzupełniającej: Pouczenie

Wartość informacji uzupełniającej: Zgodnie z art. 39<sup>1</sup> par. 1d k.p.a., w związku z art. 158 ust. 1 ustawy o doręczeniach elektronicznych, istnieje możliwość rezygnacji z doręczania pism za pomocą środków komunikacji elektronicznej.

### Dane dotyczące podpisu

Poświadczenie zostało podpisane - aby je zweryfikować należy użyć oprogramowania do weryfikacji podpisu

Lista podpisanych elementów (referencji):

referencja ID-aba9ab156f5fbde9c0c22f8f1b41a19f :

referencja ID-25d95492d2caa20f4b7c0977c6c7bd65 : Pismo%20ogolne.xml

referencja : #xades-id-f396e22c13d785ac58e10915394c360c

