


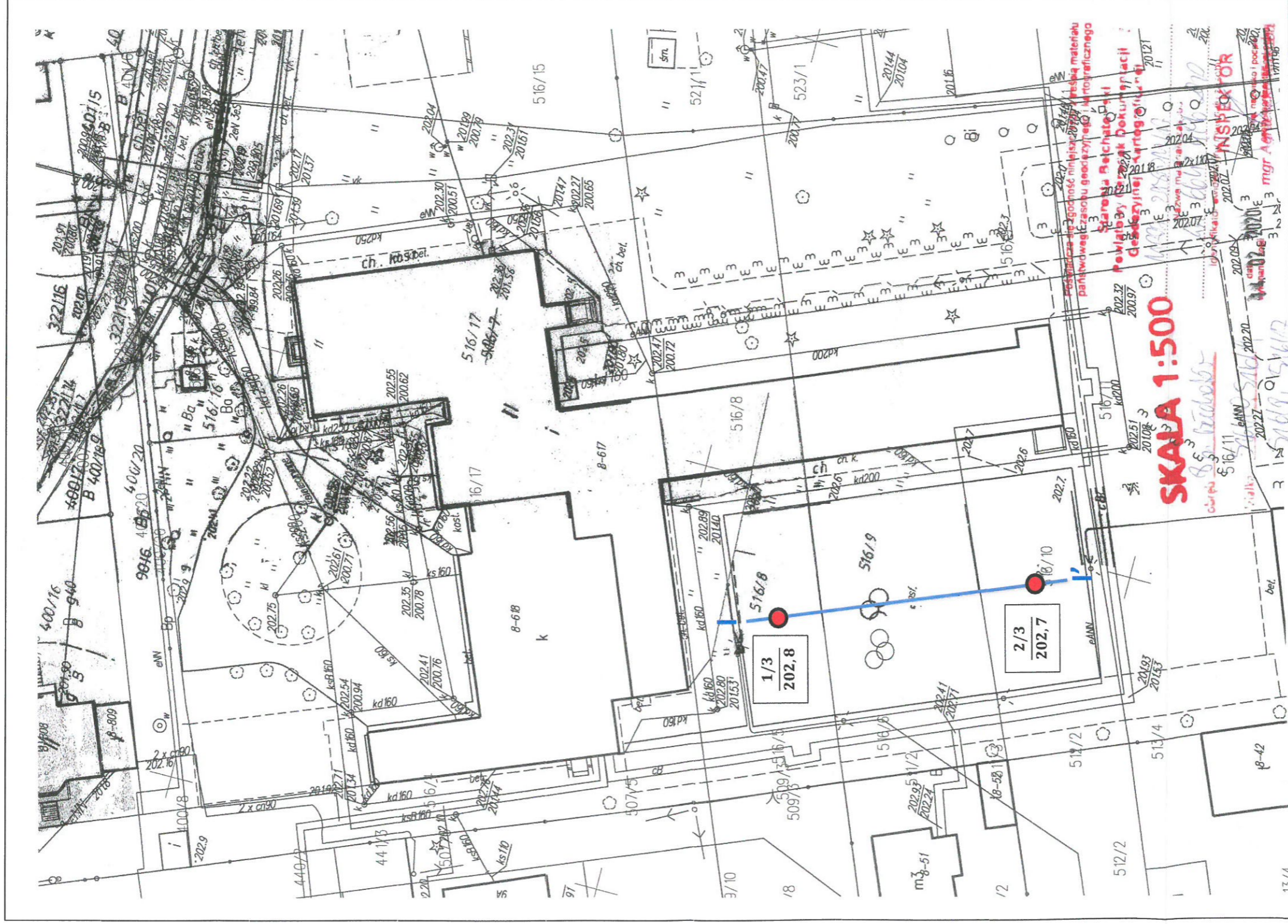


**OBJAŚNIENIA:**

-  1/3 numer otworu/głębokość otworu (m p.p.t.)
-  202,8 rzędna terenu (m n.p.m)
-  - linia przekroju



Załącznik nr 1:	Mapa dokumentacyjna z lokalizacją otworów badawczych
Lokalizacja:	Bełchatów   dz. nr ewid. 516/8, 516/10, obręb 8, miasto Bełchatów
Obiekt:	Boisko wielofunkcyjne
Opracowanie:	Opinia geotechniczna
Zlecniodawca:	Przedsiębiorstwo Projektowani i Nadzoru „JUKON PROJEKT”
Opracował:	97-400 Bełchatów ul. Kaczyńskich 14 mgr inż. Tomasz Maczugowski
Data:	06.2020 Skala 1: 500