Promenada
Skala 1:500/500
0+190.206
LP 99

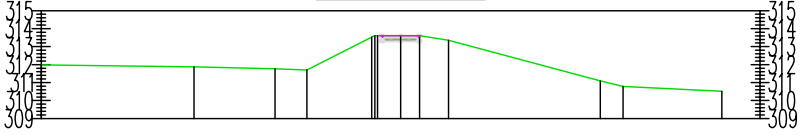
315
314
313
312
311
310
309
315
314
313
312
311
310
309

Odsunięcia od osi	-20.00	-1.11	-1.00	0.00	1.00	1.11	20.00
Rzędne drogi		313.61	313.61	313.61	313.55	313.61	
Rzędne terenu	311.98	313.61	313.61	313.61	313.61	313.60	
Różnica rzędnych			-0.006	0.00	-0.059		

TYTUŁ OPRACOWANIA
Wykonanie kompletnej wielobranżowej dokumentacji projektowej zagospodarowania terenów przy zbiornikach wodnych w msc. Kaniów, Umer, Zachełmie – Etap I

Zadanie
1

TYTUŁ PROJEKTU
BUDOWA PARKINGU, ZJAZDU, OGRODZEŃ, CIĄGU PIESZEGO WRAZ Z OŚWIETLENIEM, MAŁĄ ARCHITEKTURĄ ORAZ INFRASTRUKTURĄ TECHNICZNĄ W OBRĘBIE KANIÓW, GMINA ZAGNAŃSK, POWIAT KIELECKI.

Cz.1

INWESTOR
Gmina Zagnańsk
ul. Spacerowa 8
26-050 Zagnańsk

WYKONAWCA OPRACOWANIA
P.P.W. BIOPROJEKT Sp. z o.o.
AL. ARMII KRAJOWEJ 22B/9
97-300 PIOTRKÓW TRYBUNALSKI

ADRES DO KORESPONDENCJI:
97-300 Piotrków Tryb.
ul. Armii Krajowej 22b/9
(044) 737-09-10
biuro@bioprojekt.pl
www.bioprojekt.pl

NR KONTRAKTU: –
NR UMOWY:
DATA UMOWY:

ZESPÓŁ AUTORSKI

IMIĘ I NAZWISKO		NR UPRAWNIEŃ	PODPIS:
PROJEKTANT	MGR INŻ. GRZEGORZ JAŚKI	LOD/1653/PWOS/11 LOD/2174/ZHOK/13	
PROJEKTANT	MGR INŻ. KATARZYNA KLESZCZ	LOD/2923/PWBS/16	
SPRAWDZAJĄCY	MGR INŻ. MACIEJ JAŚKI	LOD/2955/PWBS/16	

FAZA
PROJEKT WYKONAWCZY

OZNACZENIE FAZY
PW

TYTUŁ RYSUNKU
PRZEKROJE PARKING

OZNACZENIE RYSUNKU SZCZEGÓŁOWE
PP

SKALA
–

DATA
2021.04

NR RYSUNKU
PW–04

REWIZJA
PZT

Promenada
Skala 1:500/500
0+152.281
LP 93

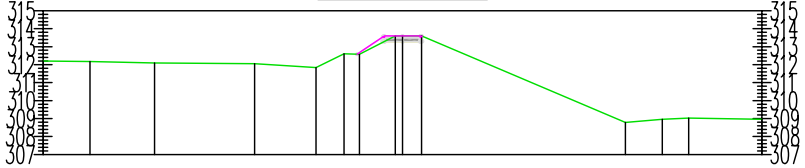
315
314
313
312
311
310
309
308
307

Odsunięcia od osi	-20.00	-2.54	-2.26	-1.01	0.00	1.00	1.10	20.00
Rzędne drogi		312.58	312.77	313.59	313.60	313.55	313.58	
Rzędne terenu	312.20	312.58	312.65	313.29	313.60	313.60	313.58	308.97
Różnica rzędnych			0.000 0.118 0.308 0.003 -0.006 -0.007					

Promenada
Skala 1:500/500
0+169.694
LP 96

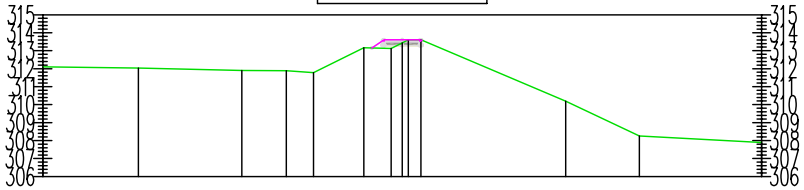
315
314
313
312
311
310
309
308
307
306

Odsunięcia od osi	-20.00	-1.69	-1.01	0.00	1.01	1.10	20.00
Rzędne drogi		313.15	313.60	313.61	313.56	313.57	
Rzędne terenu	312.10	313.15	313.13	313.44	313.61	313.58	307.89
Różnica rzędnych			0.000 0.469 0.17 -0.050 -0.049				

Promenada
Skala 1:500/500
0+104.763
LP 85

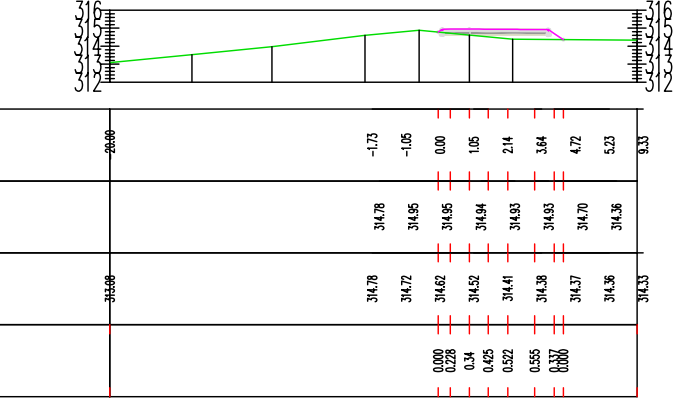
316
315
314
313
312
-20.00
-1.73
-1.05
0.00
1.05
2.14
3.64
4.72
5.23
9.33
314.78
314.95
314.95
314.94
314.93
314.93
314.70
314.36
313.08
314.78
314.72
314.62
314.52
314.41
314.38
314.37
314.36
314.33
0.000
0.228
0.34
0.425
0.522
0.555
0.337
0.000

Promenada
Skala 1:500/500
0+125.777
LP 89

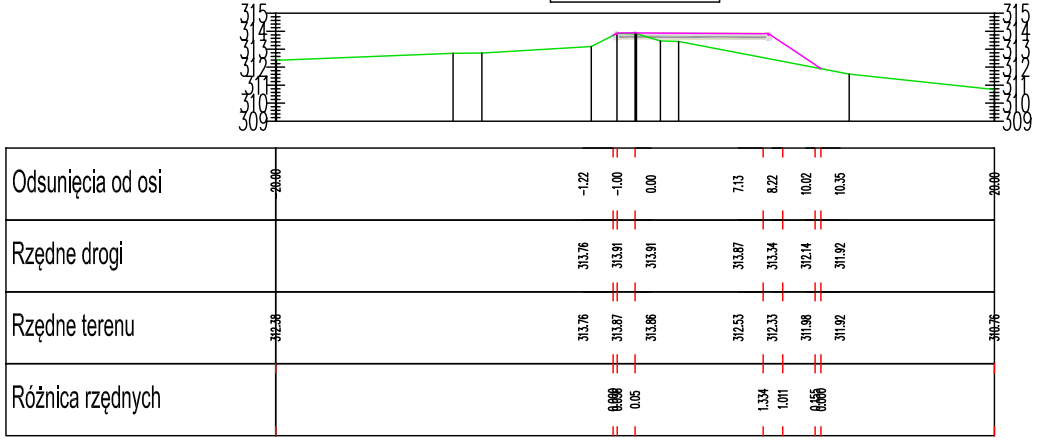
315
314
313
312
311
310
309
Odsunięcia od osi
Rzędne drogi
Rzędne terenu
Różnica rzędnych
-20.00
-1.22
-1.00
0.00
7.13
8.22
10.02
10.35
20.00
313.76
313.91
313.91
313.87
313.34
312.14
311.92
312.38
313.76
313.87
313.86
312.53
312.33
311.98
311.92
310.76
0.000
0.05
1.334
1.011
0.155
0.000

Promenada
Skala 1:500/500
0+139.636
LP 91

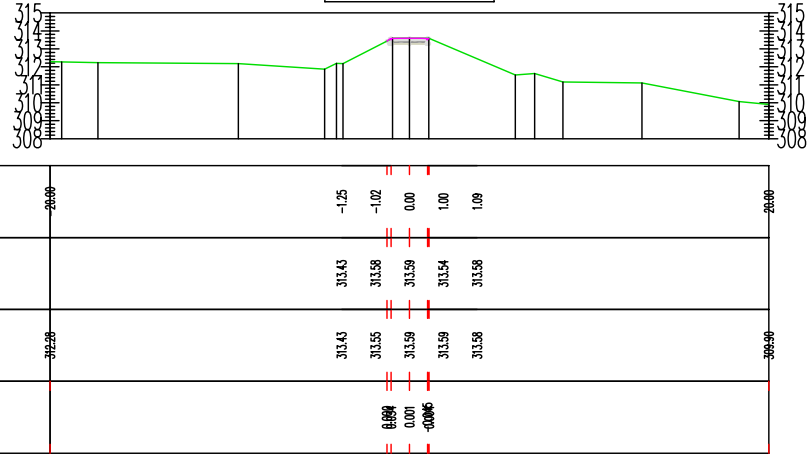
315
314
313
312
311
310
309
308
-20.00
-1.25
-1.02
0.00
1.00
1.09
20.00
313.43
313.58
313.59
313.54
313.58
312.28
313.43
313.55
313.59
313.59
313.58
309.90
0.000
0.001
0.000

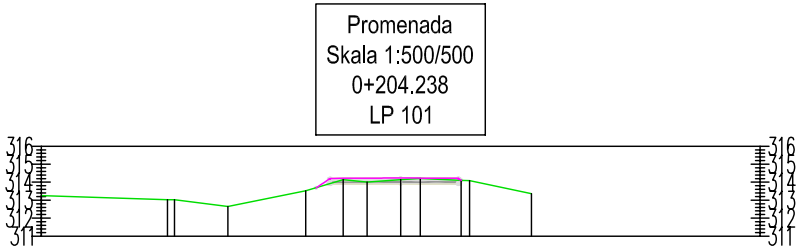
316
315
314
313
312
311

Promenada
Skala 1:500/500
0+204.238
LP 101

Odsunięcia od osi	-20.00	-4.71	-4.24	-3.18	-2.16	-1.06	0.00	1.10	2.27	3.28	3.38	20.00
Rzędne drogi		313.69	314.00	314.22	314.22	314.23	314.23	314.23	314.22	314.15	314.10	
Rzędne terenu	313.25	313.69	313.83	314.14	314.04	314.06	314.13	314.21	314.15	314.11	314.10	

Różnica rzędnych: 0.000 0.173 0.080 0.186 0.167 0.099 0.019 0.068 0.046 0.000

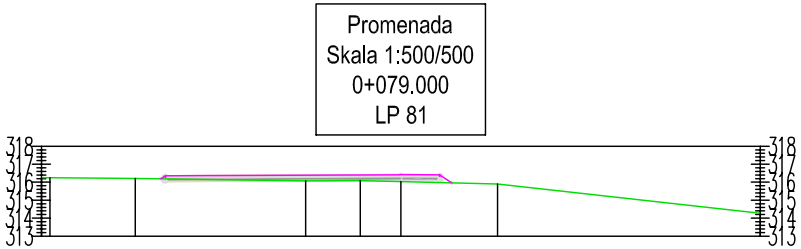
318
317
316
315
314
313

Promenada
Skala 1:500/500
0+079.000
LP 81

Odsunięcia od osi	-20.00	-13.35	-13.10	-10.02	0.00	2.15	2.83	20.00
Rzędne drogi		316.19	316.36	316.37	316.42	316.41	315.96	
Rzędne terenu	316.25	316.19	316.19	316.15	316.03	315.98	315.96	314.27
Różnica rzędnych		0.000	0.167	0.224	0.39	0.429	0.000	

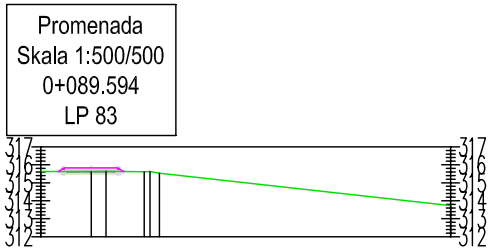
317
316
315
314
313
312

Promenada
Skala 1:500/500
0+089.594
LP 83

Odsunięcia od osi	-2.81	-1.82	-1.43	0.00	1.48	1.79	20.00
Rzędne drogi		315.62	315.83	315.83	315.82	315.62	
Rzędne terenu	315.62	315.62	315.63	315.63	315.63	315.62	313.73
Różnica rzędnych			0.000 0.199	0.20	0.188 0.000		

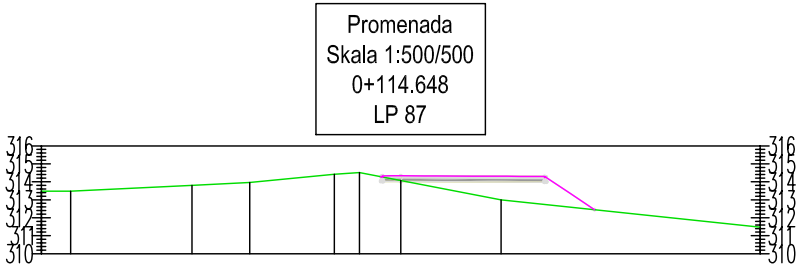
316
315
314
313
312
311
310

Promenada
Skala 1:500/500
0+114.648
LP 87

Odsunięcia od osi	-20.00	-1.11	-1.00	0.00	1.29	3.95	5.93	8.01	9.39	10.78	20.00
Rzędne drogi		314.28	314.33	314.34	314.33	314.32	314.31	314.30	313.38	312.45	
Rzędne terenu	313.47	314.28	314.26	314.07	313.82	313.31	312.96	312.74	312.60	312.45	311.47
Różnica rzędnych			-0.003 0.000	0.27	0.509	1.005	1.344	1.553	0.781	0.000	

Odsunięcia od osi
Rzędne drogi
Rzędne terenu
Różnica rzędnych

Odsunięcia od osi
Rzędne drogi
Rzędne terenu
Różnica rzędnych

Promenada
Skala 1:500/500
0+163.937
LP 95

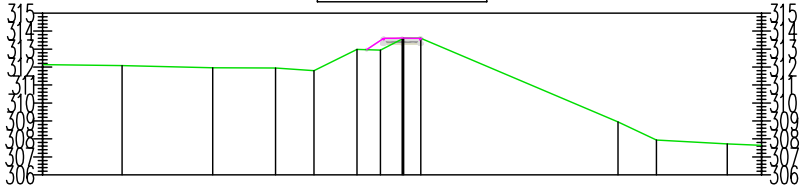
315
314
313
312
311
310
309
308
307
306

-20.00	-1.97	-1.01	0.00	1.00	1.10	20.00
	312.97	313.60	313.61	313.55	313.57	
312.13	312.97	313.04	313.56	313.60	313.58	307.65
	0.000 0.560 0.049 -0.042					

Promenada
Skala 1:500/500
0+182.963
LP 98

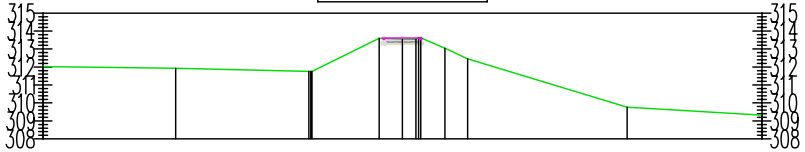
315
314
313
312
311
310
309
308

Odsunięcia od osi	-20.00	-1.12	-1.01	0.00	1.00	1.10	20.00
Rzędne drogi		313.59	313.60	313.61	313.55	313.57	
Rzędne terenu	312.02	313.59	313.59	313.56	313.62	313.58	309.32
Różnica rzędnych		0.009 0.051 -0.008					

Odsunięcia od osi
Rzędne drogi
Rzędne terenu
Różnica rzędnych

Promenada
Skala 1:500/500
0+175.806
LP 97

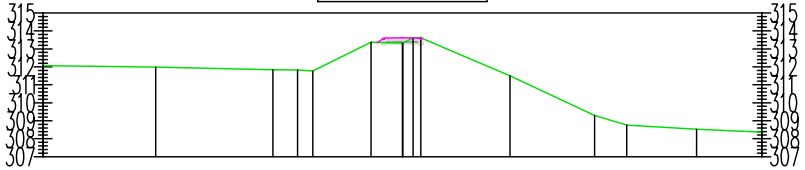
315
314
313
312
311
310
309
308
307

-20.00	-1.39	-1.01	0.00	1.00	1.10	20.00
	313.36	313.60	313.61	313.55	313.57	
312.06	313.36	313.34	313.31	313.61	313.58	308.37
	0.000 0.260 0.30 -0.008					

Promenada
Skala 1:500/500
0+197.264
LP 100

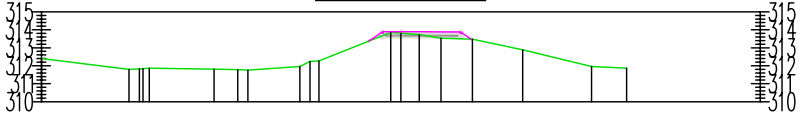
315
314
313
312
311
310

Odsunięcia od osi	-20.00	-1.77	-1.00	0.00	1.19	2.25	3.31	3.90	20.00
Rzędne drogi		313.38	313.89	313.90	313.89	313.88	313.88	313.48	
Rzędne terenu	312.41	313.38	313.69	313.82	313.71	313.53	313.50	313.48	
Różnica rzędnych		0.000 0.204 0.078 0.177 0.350 0.377 0.000							

Promenada
Skala 1:500/500
0+121.184
LP 88

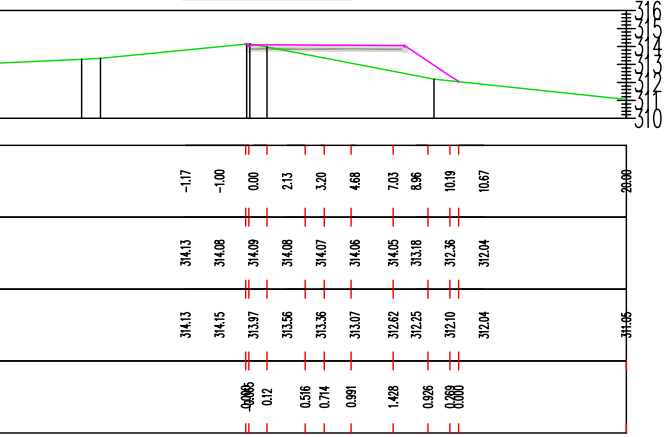
316
315
314
313
312
311
310
-1.17
-1.00
0.00
2.13
3.20
4.68
7.03
8.96
10.19
10.67
20.00
314.13
314.08
314.09
314.08
314.07
314.06
314.05
313.18
312.36
312.04
314.13
314.15
313.97
313.56
313.36
313.07
312.62
312.25
312.10
312.04
311.05
0.12
0.516
0.714
0.991
1.428
0.926
0.269
0.000

Promenada
Skala 1:500/500
0+145.293
LP 92

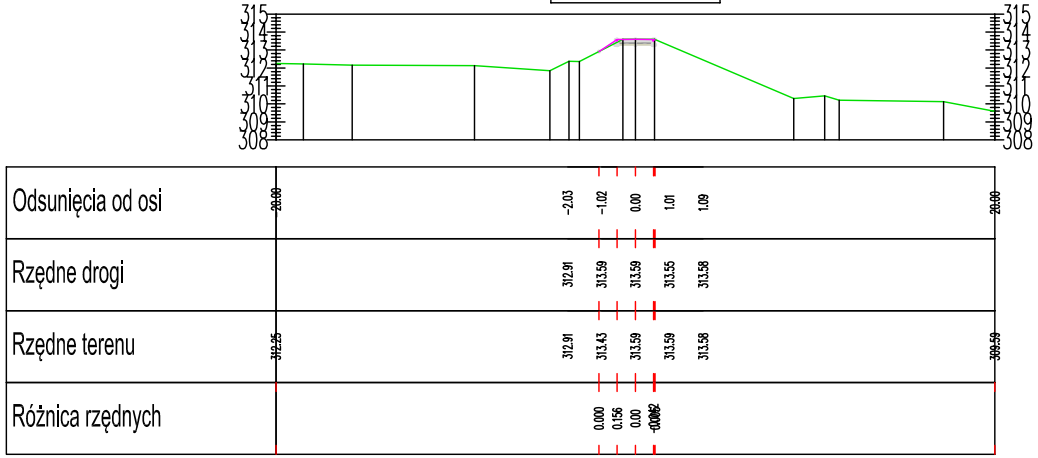
315
314
313
312
311
310
309
308
Odsunięcia od osi
Rzędne drogi
Rzędne terenu
Różnica rzędnych
-20.00
-2.03
-1.02
0.00
1.01
1.09
20.00
312.91
313.59
313.59
313.55
313.58
312.25
312.91
313.43
313.59
313.59
313.58
309.59
0.000
0.156
0.00

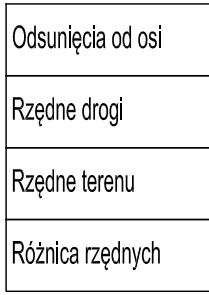

Promenada
Skala 1:500/500
0+134.484
LP 90

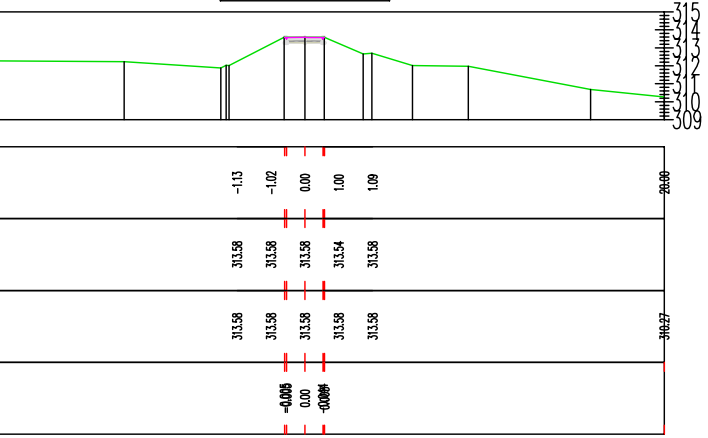
315
314
313
312
311
310
309
-1.13
-1.02
0.00
1.00
1.09
20.00
313.58
313.58
313.58
313.54
313.58
313.58
313.58
313.58
313.58
313.58
310.27
0.00

Promenada
Skala 1:500/500
0+157.533
LP 94

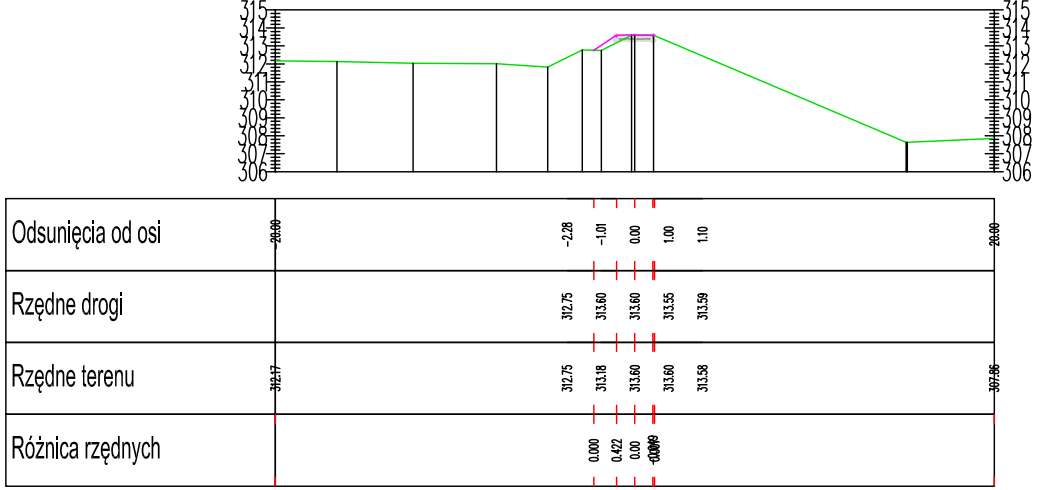
315
314
313
312
311
310
309
308
307
306
Odsunięcia od osi
Rzędne drogi
Rzędne terenu
Różnica rzędnych
-20.00
-2.28
-1.01
0.00
1.00
1.10
20.00
312.75
313.60
313.60
313.55
313.59
312.17
312.75
313.18
313.60
313.60
313.58
307.86
0.000
0.422
0.00

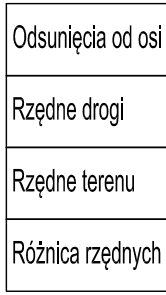

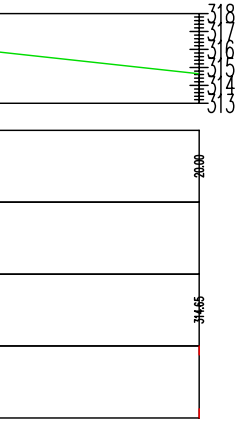
318
317
316
315
314
313
20.00
314.65

Promenada
Skala 1:500/500
0+097.766
LP 84

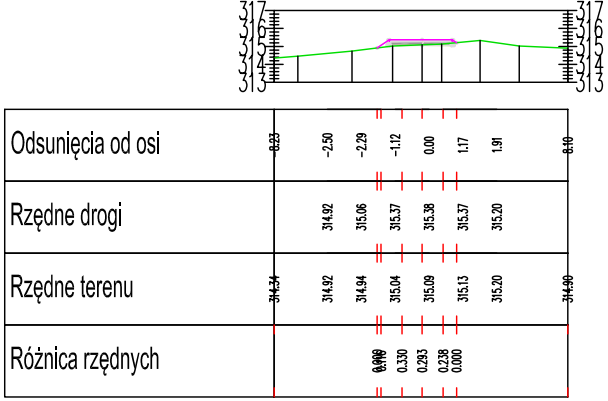
317
316
315
314
313
Odsunięcia od osi
Rzędne drogi
Rzędne terenu
Różnica rzędnych
-8.23
-2.50
-2.29
-1.12
0.00
1.17
1.91
8.10
314.92
315.06
315.37
315.38
315.37
315.20
314.34
314.92
314.94
315.04
315.09
315.13
315.20
314.90
0.000
0.119
0.330
0.293
0.238
0.000

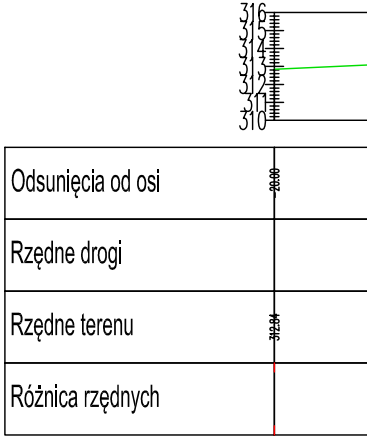
316
315
314
313
312
311
310
Odsunięcia od osi
Rzędne drogi
Rzędne terenu
Różnica rzędnych
20.00
312.04

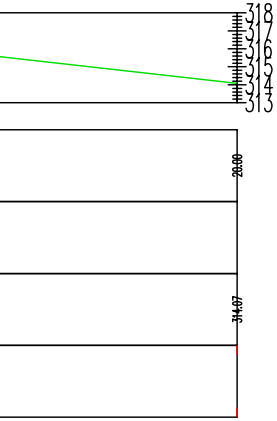
318
317
316
315
314
313
20.00
314.07

Promenada
Skala 1:500/500
0+108.238
LP 86

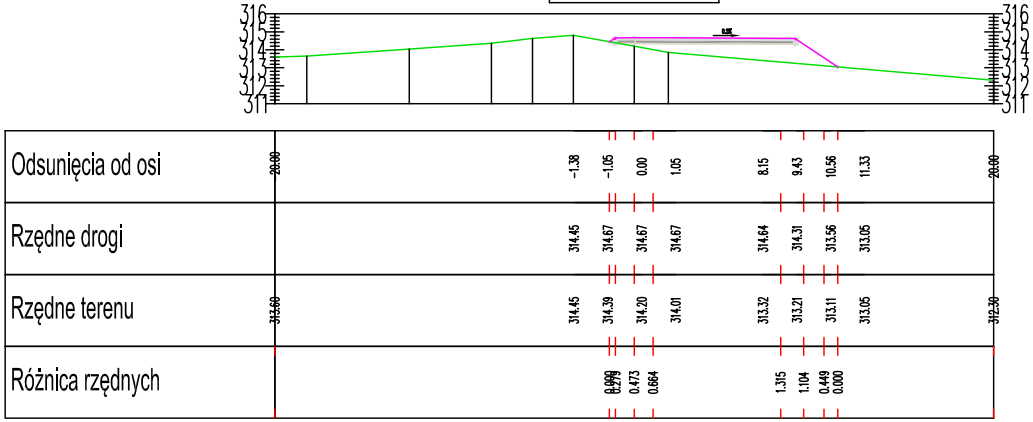
316
315
314
313
312
311
Odsunięcia od osi
Rzędne drogi
Rzędne terenu
Różnica rzędnych
20.00
-1.38
-1.05
0.00
1.05
8.15
9.43
10.56
11.33
20.00
314.45
314.67
314.67
314.67
314.64
314.31
313.56
313.05
313.60
314.45
314.39
314.20
314.01
313.32
313.21
313.11
313.05
312.30
0.000
0.279
0.473
0.664
1.315
1.104
0.449
0.000

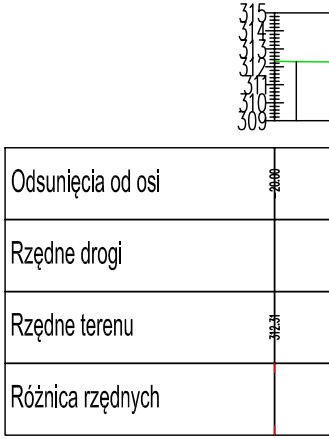
315
314
313
312
311
310
309
Odsunięcia od osi
Rzędne drogi
Rzędne terenu
Różnica rzędnych
20.00
312.31

Promenada
Skala 1:500/500
0+073.450
LP 80

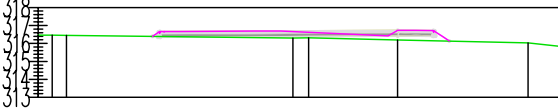
318
317
316
315
314
313

Odsunięcia od osi	-20.00	-13.64	-13.19	-12.12	-7.60	-6.50	0.00	1.99	2.88
Rzędne drogi		316.40	316.66	316.66	316.69	316.70	316.73	316.72	316.13
Rzędne terenu	316.46	316.40	316.39	316.38	316.33	316.31	316.20	316.15	316.13
Różnica rzędnych			0.000 0.270	0.279	0.364	0.383	0.53	0.567	0.000

Promenada
Skala 1:500/500
0+082.339
LP 82

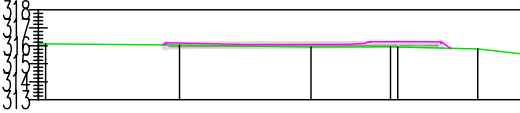
318
317
316
315
314
313

Odsunięcia od osi	-20.00	-13.06	-12.88	-11.84	-10.79	-9.70	-8.68	-2.04	-1.01	0.00	1.46	2.46	2.93
Rzędne drogi		316.05	316.17	316.15	316.12	316.10	316.08	316.12	316.23	316.24	316.23	316.19	315.86
Rzędne terenu	316.11	316.05	316.05	316.04	316.03	316.01	316.00	315.94	315.95	315.94	315.90	315.88	315.86
Różnica rzędnych			0.000 0.119	0.104	0.096	0.087	0.079	0.176	0.282	0.30	0.326	0.317 0.000	