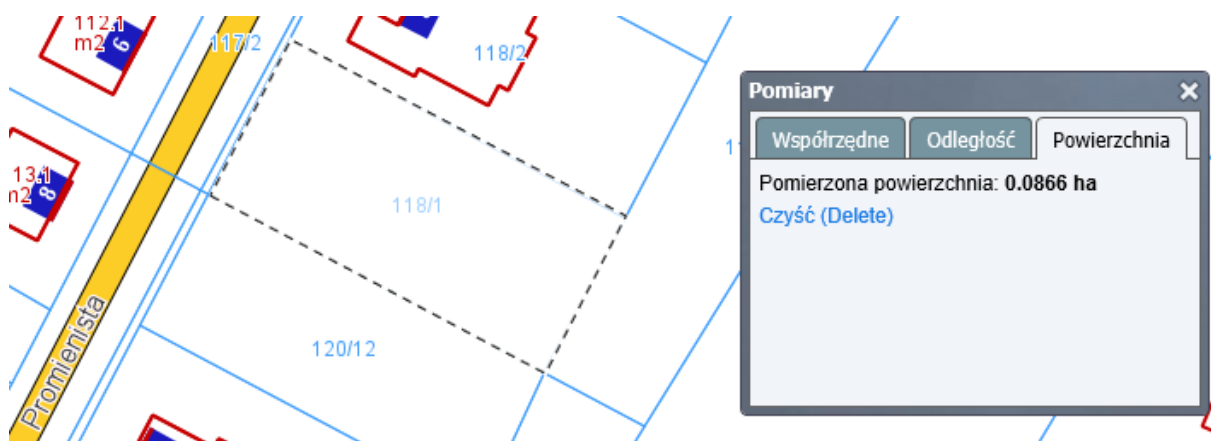
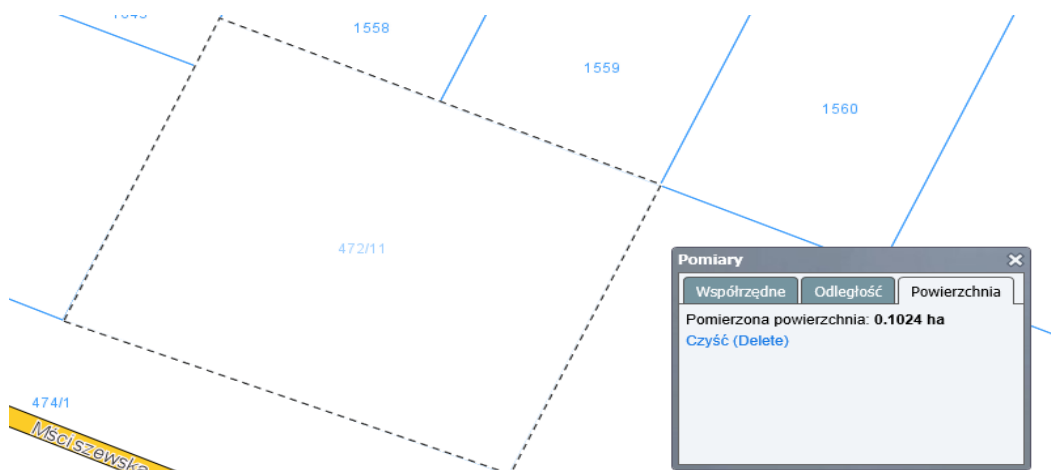


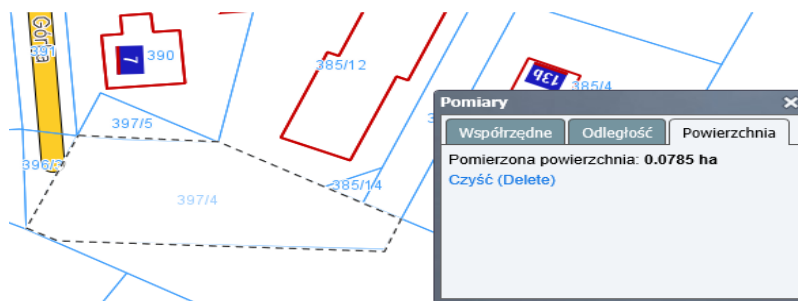
I. Plac zabaw ul. Promienista – działka nr 118/1
Powierzchnia działki – 0.0866 ha
Szacunkowa powierzchnia koszenia (m²) – 800



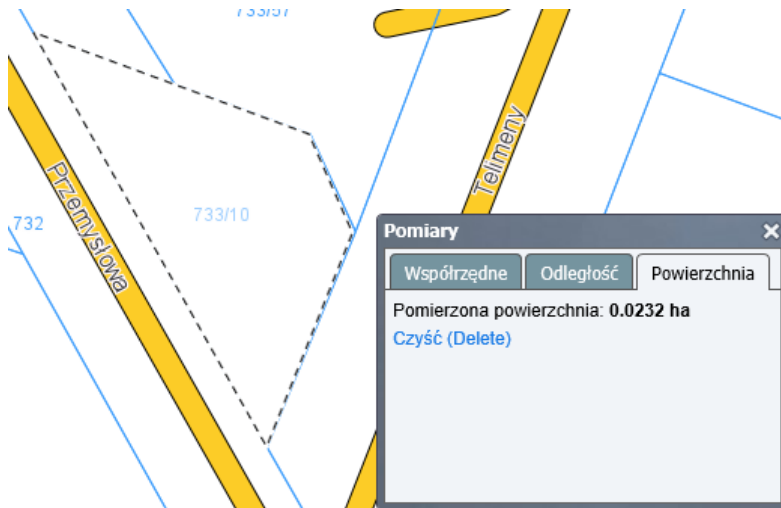
II. Plac zabaw/siłownia zewnętrzna ul. Mściszewska – działka nr 472/11
Powierzchnia działki – 0.1024 ha
Szacunkowa powierzchnia koszenia (m²) – 950



III. Plac zabaw ul. Górka Jodłowa – działka nr 397/4
Powierzchnia działki – 0.0785 ha
Szacunkowa powierzchnia koszenia (m²) – 685



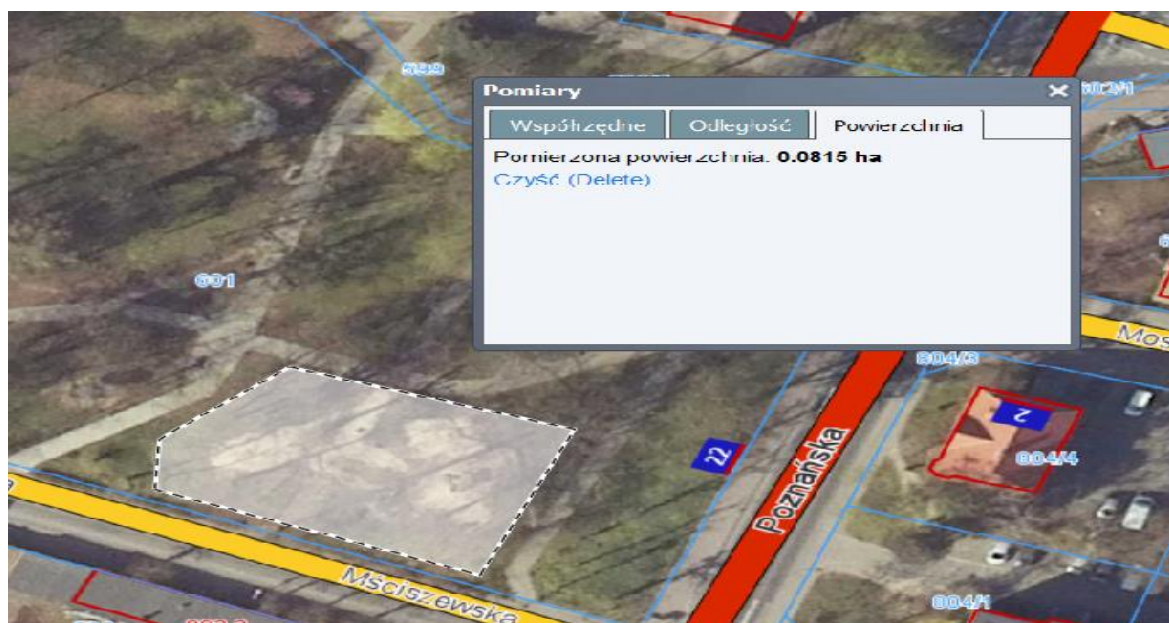
IV. Plac zabaw ul. Telimeny – działka nr 733/10
Powierzchnia działki – 0.0232 ha
Szacunkowa powierzchnia koszenia (m²) – 120



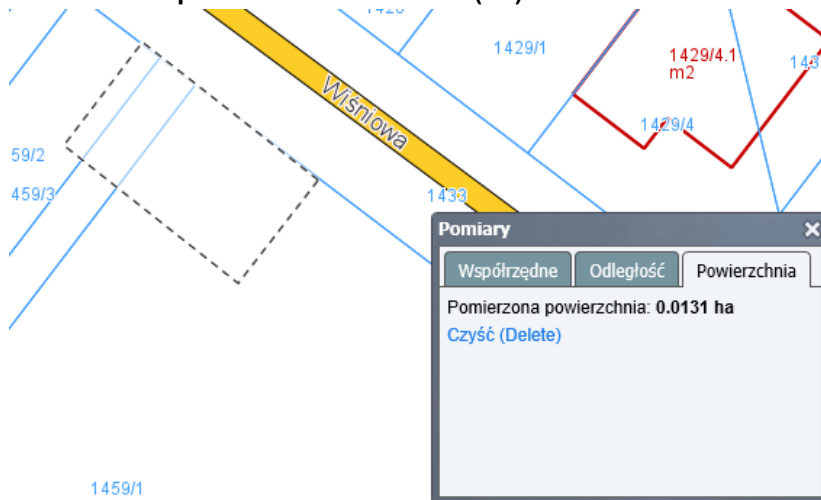
V. Plac zabaw/boisko sportowe ul. Wiosenna – działka nr 960/12
Powierzchnia działki – 0.2343 ha
Szacunkowa powierzchnia koszenia (m²) – 2000



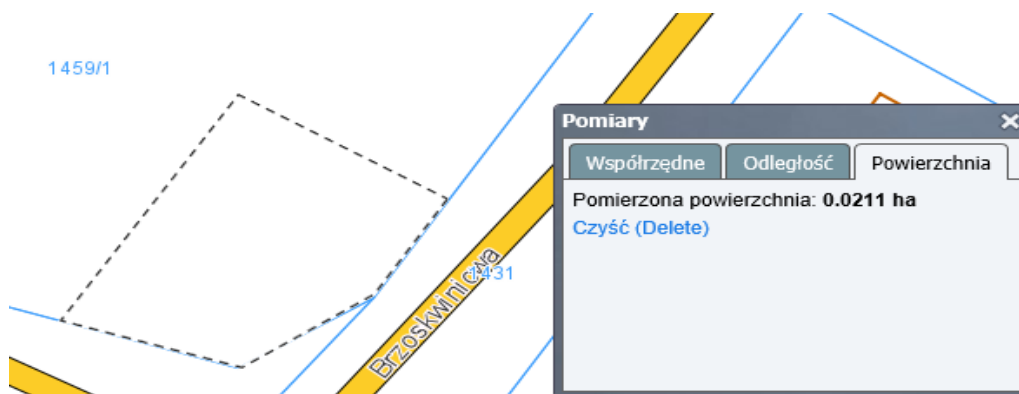
VI. Plac zabaw w parku miejskim
Powierzchnia działki około 0.0815 ha
Szacunkowa powierzchnia koszenia (m²) – 734



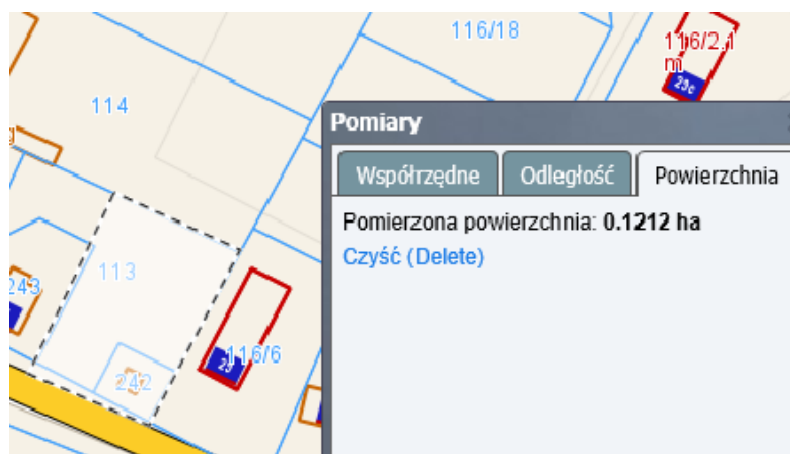
VII. Plac zabaw ul. Wiśniowa – działka nr 1459/1
Powierzchnia działki – 0.0131 ha
Szacunkowa powierzchnia koszenia (m²) – 120



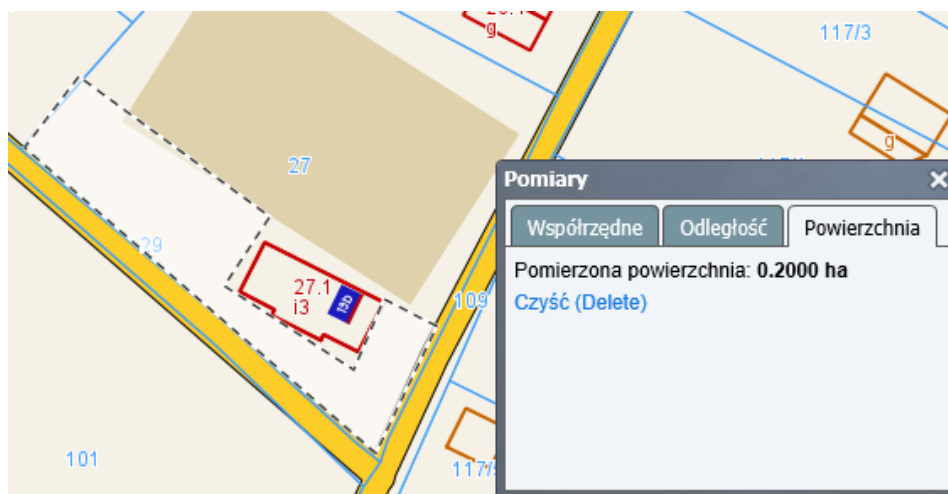
VIII. Siłownia zewnętrzna ul. Brzoskwińska – działka nr 1459/1
Powierzchnia działki – 0.0211 ha
Szacunkowa powierzchnia koszenia (m²) – 205



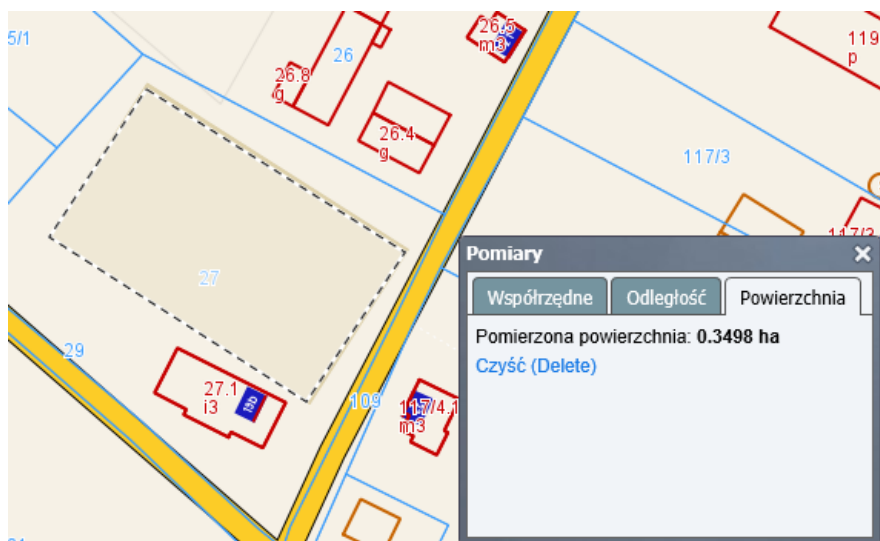
IX. Plac zabaw Boduszewo – działka nr 113
Powierzchnia działki – 0.1212 ha
Szacunkowa powierzchnia koszenia (m²) – 1000



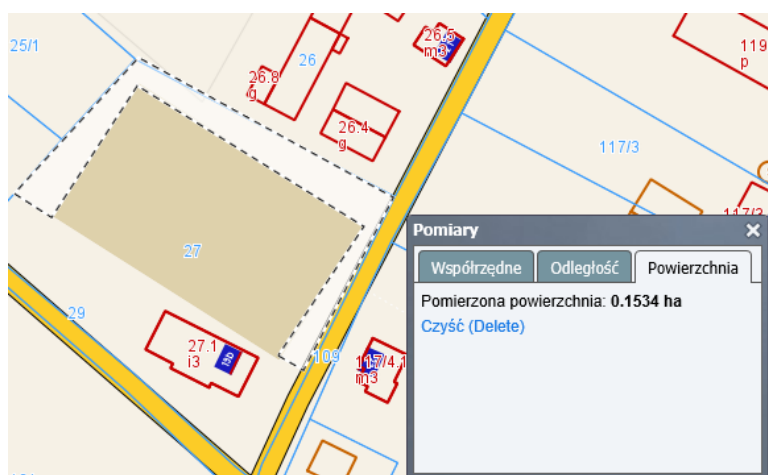
X. Strefa rekreacji oraz teren przy świetlicy wiejskiej w Boduszewie – działka nr 27
Powierzchnia działki – 0.2000 ha
Szacunkowa powierzchnia koszenia (m²) – 600



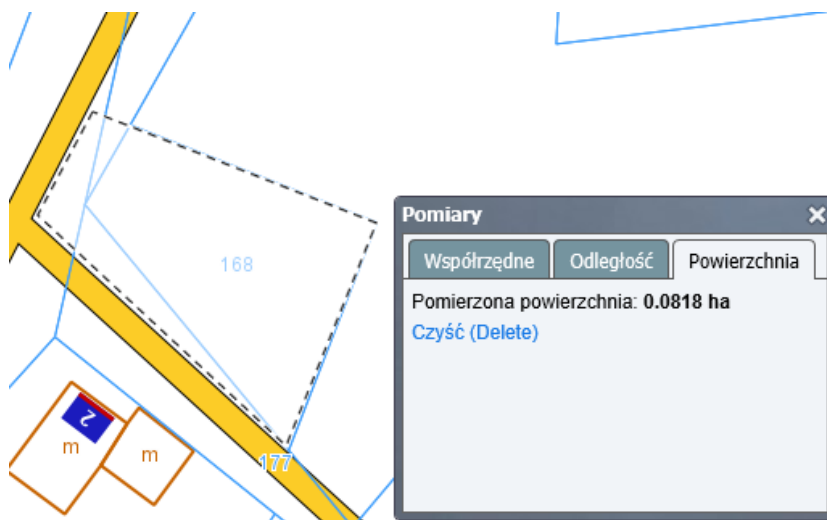
XI. Boisko sportowe Boduszewo – działka nr 27
Powierzchnia działki – 0.3498 ha
Szacunkowa powierzchnia koszenia (m²) – 3400



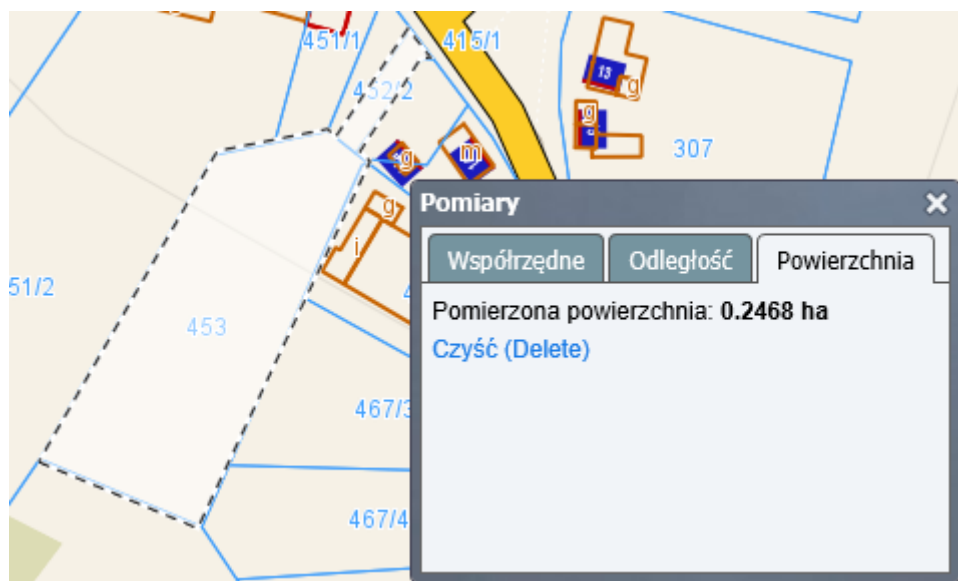
XII. Skarpy przy boisku sportowym w Boduszewie – działka nr 27
Powierzchnia działki – 0.3498 ha
Szacunkowa powierzchnia koszenia (m²) – 1450



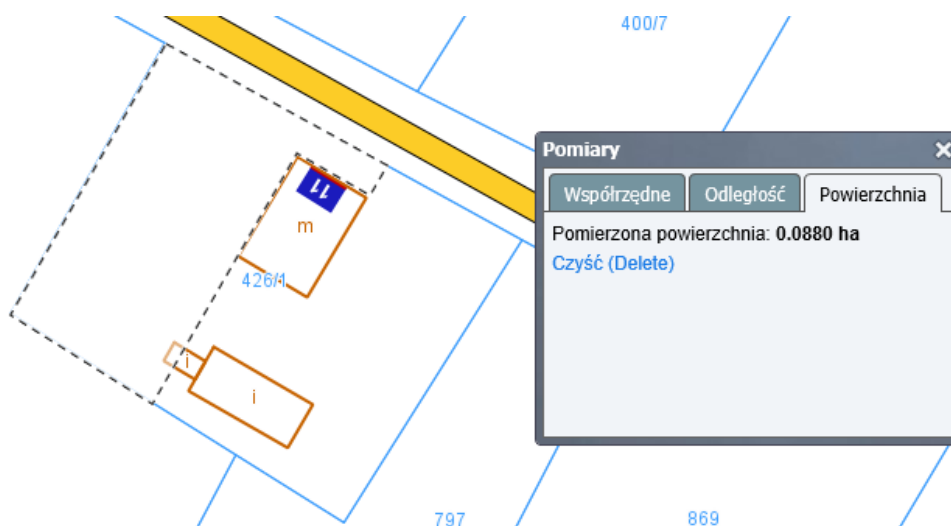
XIII. Plac zabaw Głębocek – działka nr 168
Powierzchnia działki – 0.0818 ha
Szacunkowa powierzchnia koszenia (m²) – 600



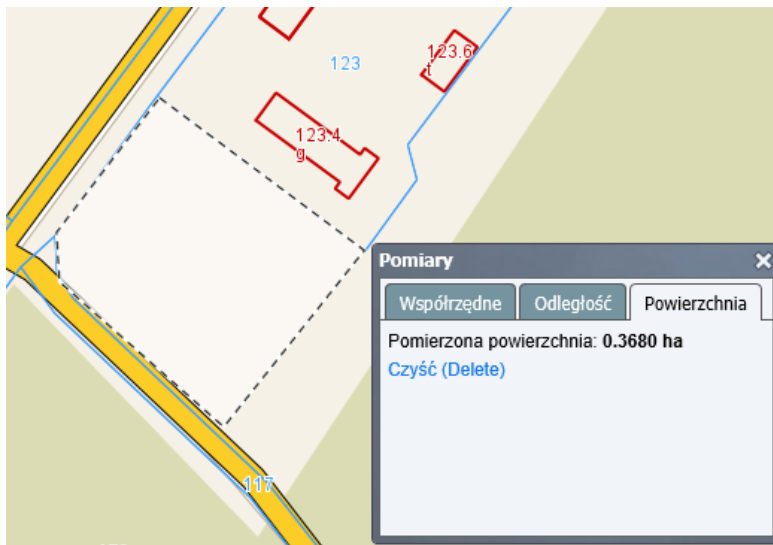
XIV. Plac zabaw oraz boisko sportowe Pławno/Kamińsko – działka nr 453
Powierzchnia działki – 0.2468 ha
Szacunkowa powierzchnia koszenia (m²) – 2200



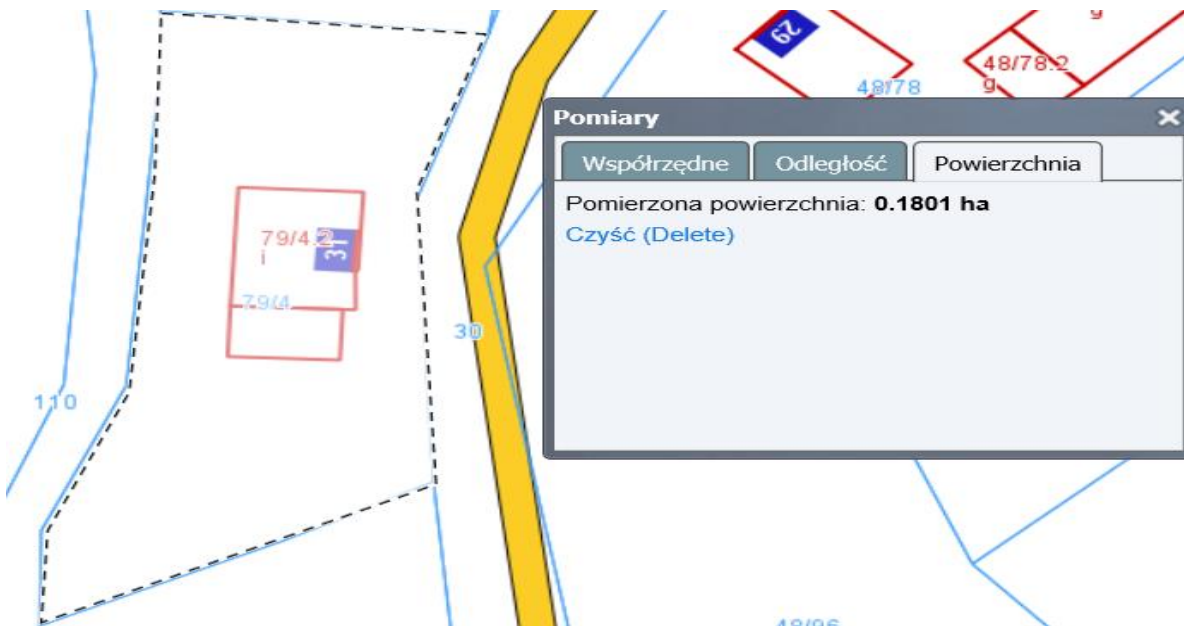
XV. Świetlica wiejska Kamińsko – działka nr 426/1
Powierzchnia działki – 0.0880 ha
Szacunkowa powierzchnia koszenia (m²) – 200



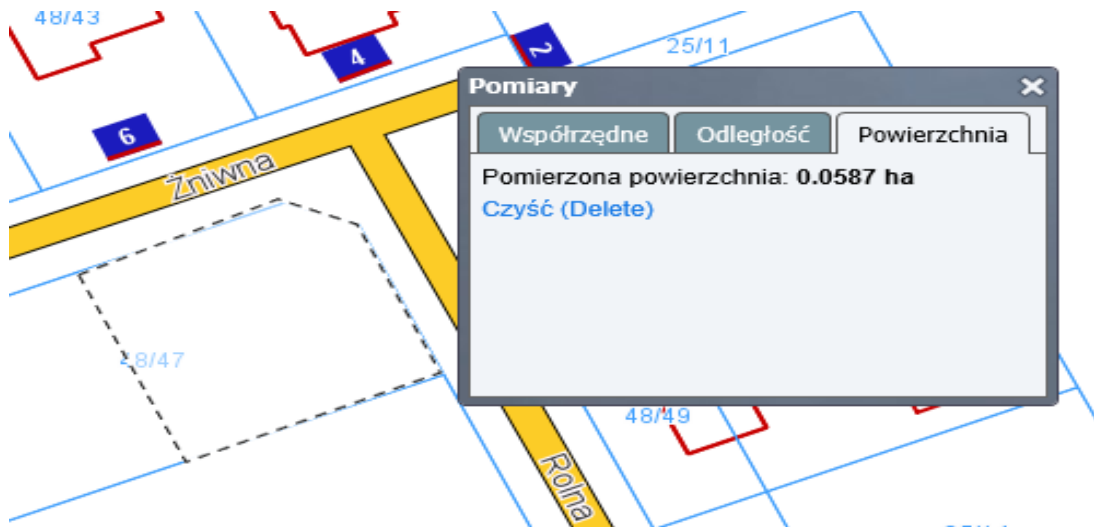
XVI. Plac zabaw oraz boisko sportowe Łopuchówko – działka nr 158
Powierzchnia działki – 0.3680 ha
Szacunkowa powierzchnia koszenia (m²) – 3200



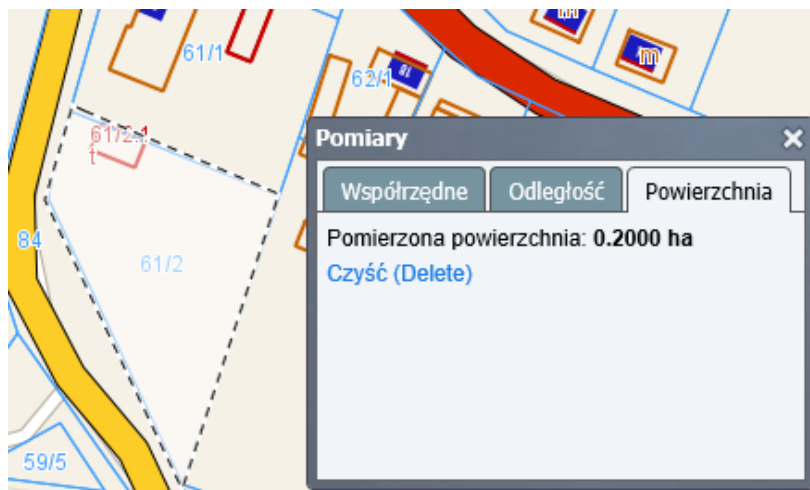
XVII. Plac zabaw / tereny zielone przy remizie OSP Mściszewo – działka nr 79/4
Powierzchnia działki – 0.1801 ha
Szacunkowa powierzchnia koszenia (m²) – 800



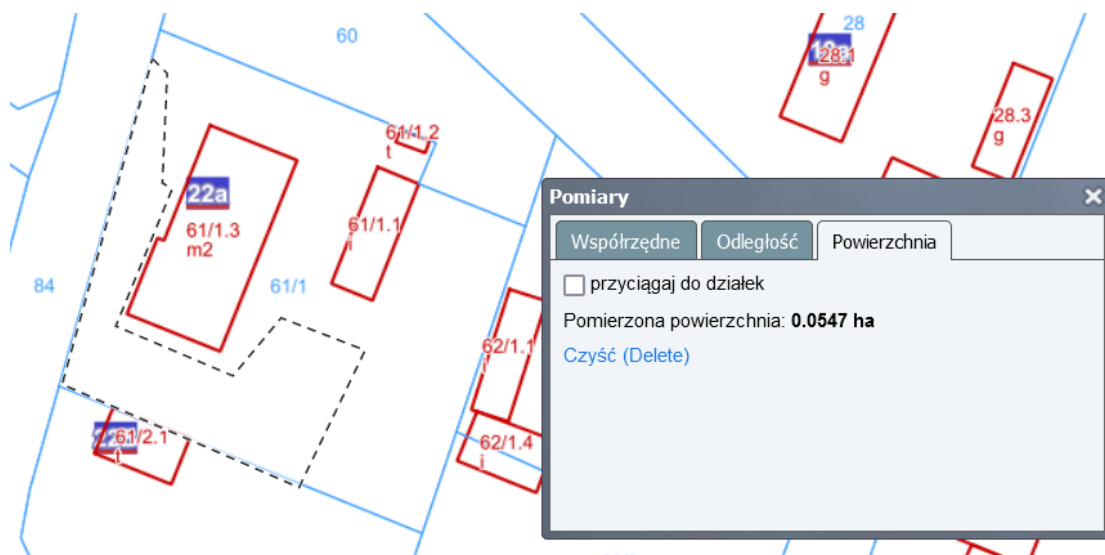
XVIII. Plac zabaw ul. Rolna – działka nr 48/47
Powierzchnia działki – 0.0587 ha
Szacunkowa powierzchnia koszenia (m²) – 500



XIX. Plac zabaw oraz siłownia zewnętrzna Uchorowo – działka nr 61/2
Powierzchnia działki – 0.2000 ha
Szacunkowa powierzchnia koszenia (m²) – 1745



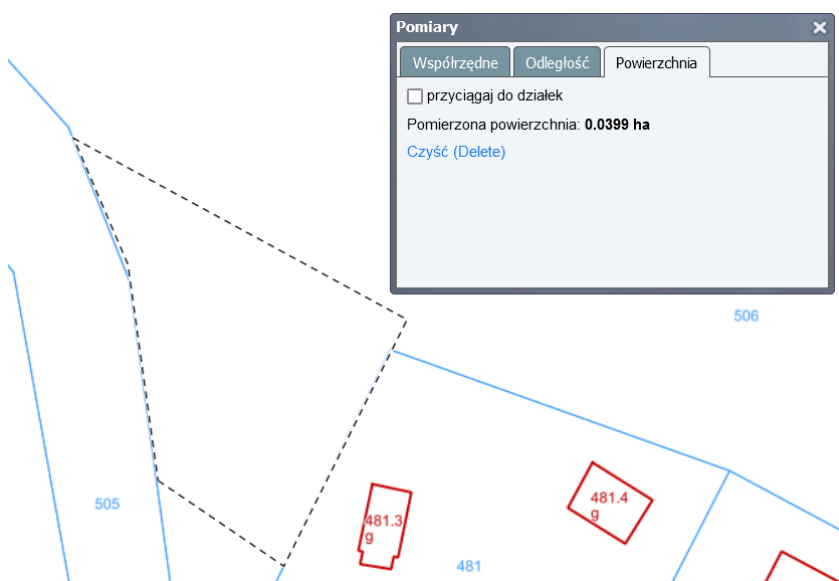
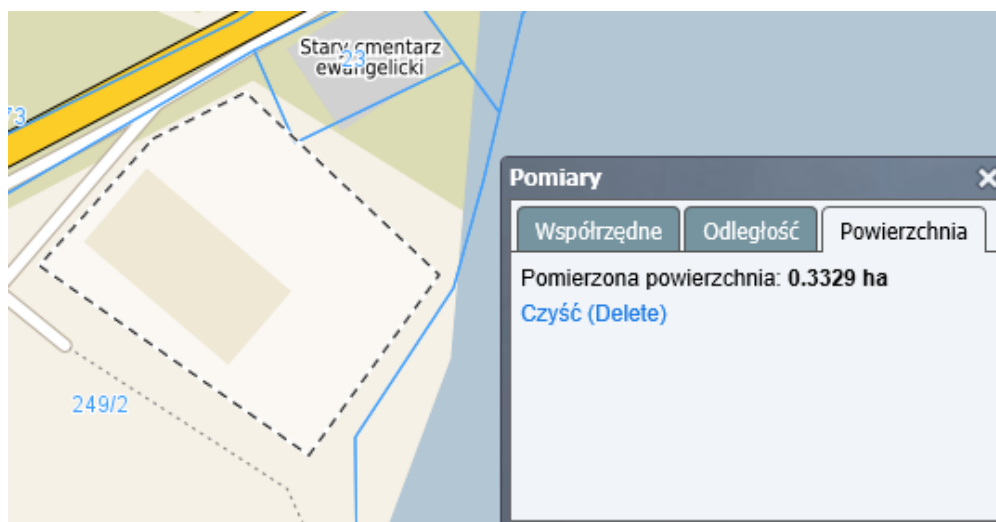
XX. Teren przy świetlicy wiejskiej w Uchorowie – działka nr 61/1
Powierzchnia działki – 0.0547 ha
Szacunkowa powierzchnia koszenia (m²) – 547



**XXI. Plac zabaw oraz boisko sportowe Zielonka – działka nr 249/2
oraz miejsca po byłym sklepie**

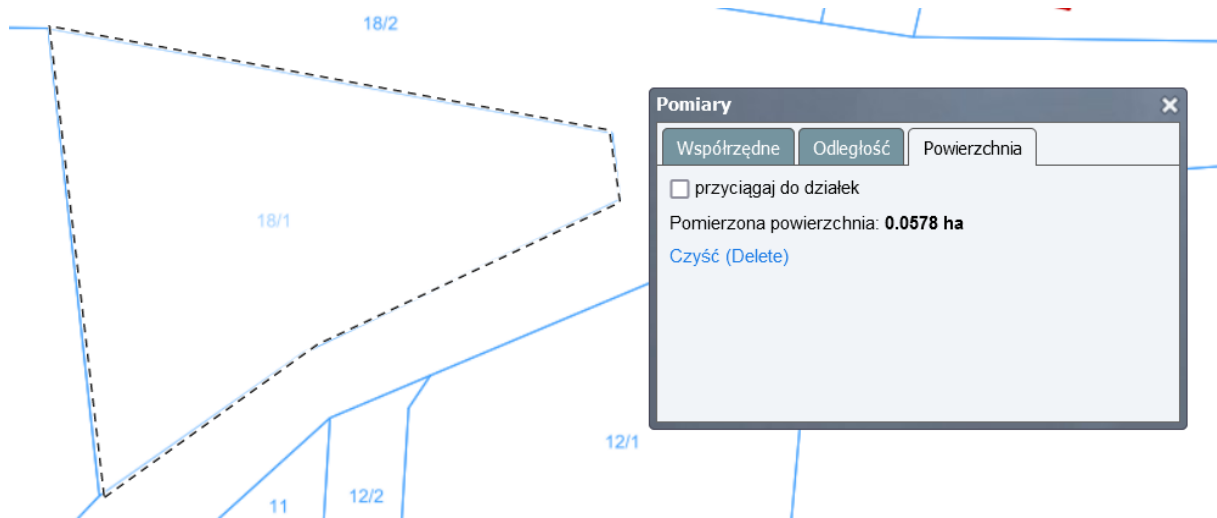
Powierzchnia działki – 0.3329 ha

Szacunkowa powierzchnia koszenia (m²) – 3350

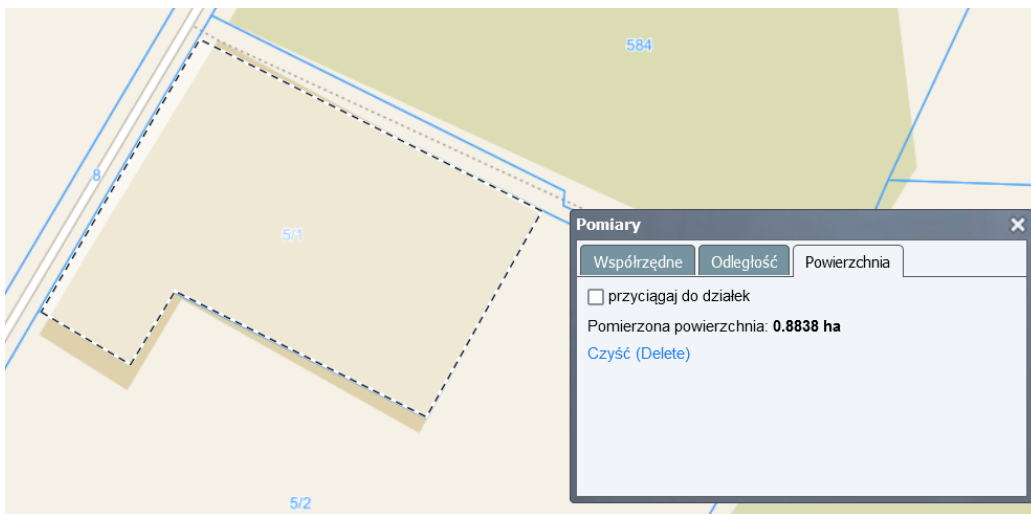


XXII. Teren przy świetlicy w Przebędowie
Szacunkowa powierzchnia koszenia (m²) – 4550

XXIII. Plac zabaw Starczanowo – działka nr 18/1
Powierzchnia działki – 0.0578 ha
Szacunkowa powierzchnia koszenia (m²) – 578



XXIV. Boisko sportowe w Wojnowie – działka nr 5/3
Powierzchnia działki – 0.8838 ha
Szacunkowa powierzchnia koszenia (m²) – 7800



XXV. Teren rekreacyjny w Złotoryjsku – działka nr 132/8
Powierzchnia działki – 0.7295 ha
Szacunkowa powierzchnia koszenia (m²) – 6900

