

# STAROSTA ŻNIŃSKI

ul. Potockiego 1, 88-400 Żnin, tel. 52 303 11 00 wew. 32,  
e-mail: komunikacja@znin.pl

Żnin, dnia 17 lipca 2023 r.

KD. 7121.2.32.2023

Na podstawie art. 10 ust. 5 ustawy z dnia 20 czerwca 1997 roku – Prawo o ruchu drogowym (Dz.U. z 2023 roku, poz. 1047 z późn. zm.) i § 3 ust. 1 pkt 3 rozporządzenia Ministra Infrastruktury z dnia 23 września 2003 roku w sprawie szczegółowych warunków zarządzania ruchem na drogach oraz wykonywania nadzoru nad tym zarządzaniem (Dz.U. z 2017 roku poz. 784)

## **zatwierdzam**

**bez uwag**, złożony w dniu 12 lipca 2023 roku przez Burmistrza Janowca Wielkopolskiego, ul. Gnieźnieńska 3, 88-430 Janowiec Wlkp., projekt stałej organizacji ruchu w obrębie drogi gminnej nr 130387C ulica Strzelecka oraz drogi wewnętrznej od oczyszczalni ścieków w Janowcu Wielkopolskim, zgodnie z przedłożonym projektem.

Zatwierdzona organizacja ruchu powinna zostać wprowadzona w terminie do dnia 31.12.2024 roku.

Jednostka wprowadzająca organizację ruchu ma obowiązek zawiadomić Starostę Żnińskiego oraz Komendanta Powiatowej Policji o terminie jej wprowadzenia, co najmniej na 7 dni przed dniem wprowadzenia organizacji ruchu.

W przypadku braku stosownego powiadomienia niniejsze zatwierdzenie utraci ważność.

  
Z UP. STAROSTY  
Tomasz Buczak  
KIEROWNIK  
Wydziału Komunikacji i Dróg

### Otrzymują:

1. Burmistrz Janowca Wielkopolskiego,
2. Komenda Powiatowa Policji w Żninie,
3. a/a.



**Wydział Prewencji i Ruchu Drogowego KPP Żnin**

ul. Plac Wolności 4, 88-400 Żnin  
tel.: 47 7526 222, fax: 47 7526 238, e-mail:

  
**KOMENDA POWIATOWA POLICJI**  
w Żninie  
woj. kujawsko-pomorskie  
L.dz. Rd-13/22/5321/100/MJ  
07 Liczba.....

Żnin, dnia 19 sierpnia 2022 r.

Egz. nr 1

**Biuro Techniczne**  
**„M A Z A R”**  
Arkadiusz Mazany  
ul. Słowiańska 5  
88 - 410 Gąsawa

Dotyczy: zaopiniowania projektu stałej zmiany organizacji ruchu drogowego na drodze gminnej nr 130387C – ul. Strzelecka w Janowcu Wlkp.

W odpowiedzi na pismo z dnia 18 sierpnia 2022 roku informuję, że zapoznaniu się z projektem stałej zmiany organizacji ruchu drogowego na drodze gminnej nr 130387C (ul. Strzelecka) oraz na drodze wewnętrznej prowadzącej do oczyszczalni ścieków w miejscowości Janowiec Wlkp.: nie wnoszę uwag i przedmiotowy projekt opiniuję pozytywnie.

W załączeniu przesyłam projekt po jego pozytywnym zaopiniowaniu celem dalszego wykorzystania służbowego.

Pierwszy Zastępca  
Komendanta Powiatowego Policji  
w Żninie  
woj. kujawsko-pomorskie  
nadkom. Maciej Słowiński

**Wykonano w 3 egz.**

Egz. nr 1 – adresat (wraz z projektem),  
Egz. nr 2 – Starostwo Powiatowe w Żninie,  
Egz. nr 3 – a/a,  
oprac./druk – M/J.

osoba do kontaktu:  
K-nik Ogniw RD KPP w Żninie  
asp. szt. Mirosław Jankowski  
Tel. 47 7526 218

# BIURO TECHNICZNE MAZAR ARKADIUSZ MAZANY

UL. SŁOWIAŃSKA 5, 88 – 410 GAŚAWA

Email [arkadiusz\\_mazany@wp.pl](mailto:arkadiusz_mazany@wp.pl)

Tel. 601 070 451

---

temat :

**„Projekt stałej organizacji ruchu drogowego w  
obrębie pasa drogowego gminnej nr 130837C  
ulica Strzelecka w Janowcu Wielkopolskim.**

lokalizacja :

Droga gminna nr 130837C ulica Strzelecka w Janowcu Wlkp.

nazwa inwestycji :

Przebudowa drogi gminnej, ul. Strzelecka  
w Janowcu Wielkopolskim

Inwestor :

Gmina Janowiec Wielkopolski  
ul. Gnieźnieńska 3,  
88-430 Janowiec Wielkopolski

EGZ. 1

STANOWISKO	IMIĘ I NAZWISKO	PODPIS
Projektant	Arkadiusz Mazany	

# ZAWARTOŚĆ OPRACOWANIA

1. UZGODNIENIA
2. OPIS TECHNICZNY
  - 2.1. DANE OGÓLNE
    - 2.1.1. Przedmiot opracowania
    - 2.1.2. Cel i zakres opracowania
    - 2.1.3. Inwestor
    - 2.1.4. Podstawa opracowania
  - 2.2. OPIS ROZWIĄZAŃ PROJEKTOWYCH
    - 2.2.1. Stan istniejący
    - 2.2.2. Stan projektowany
    - 2.2.3. Zasady oznakowania
    - 2.2.4. Uwagi końcowe
3. DOKUMENTACJA RYSUNKOWA
  - 3.1. Plan orientacyjny – rys. nr 1
  - 3.2. Plan sytuacyjny oznakowania – rys. nr 2

## **1. UZGODNIENIA**

**dla**

**Projekt stałej organizacji ruchu drogowego w obrębie pasa  
drogowego drogi gminna nr 130837C ulica Strzelecka oraz drogi  
wewnętrznej do oczyszczalni ścieków  
w Janowcu Wlkp.**

# 1. UZGODNIENIA

dla

**Projekt stałej organizacji ruchu drogowego w obrębie pasa drogowego drogi gminna nr 130837C ulica Strzelecka oraz drogi wewnętrznej do oczyszczalni ścieków w Janowcu Wlkp.**

Gmina Janowiec Wielkopolski

ul. Gnieźnieńska 3

88-430 Janowiec Wielkopolski

NIP 562-17-13-940, REGON 092351191

*uzgodniam bez uwag projekt stałej organizacji ruchu drogowego.*

*18.08.2022.*

BURMISTRZ

*Grzechka*  
Leszek Grzechka

## 2. OPIS TECHNICZNY

### 2.1 DANE OGÓLNE

#### 2.1.1. Przedmiot opracowania

Przedmiotem opracowania jest „Projekt stałej organizacji ruchu drogowego w obrębie pasa drogowego drogi gminna nr 130837C ulica Strzelecka oraz drogi wewnętrznej do oczyszczalni ścieków w Janowcu Wlkp.

#### 2.1.2. Cel opracowania

Zapewnienie bezpiecznych warunków dla uczestników ruchu drogowego po wykonaniu przebudowy drogi gminnej nr 130837C ulica Strzelecka w Janowcu Wlkp.

#### 2.1.3. Inwestor

Gmina Janowiec Wielkopolski  
ul. Gnieźnieńska 3,  
88-430 Janowiec Wielkopolski

#### 2.1.4. Podstawa opracowania

- Obowiązujące przepisy i normatywy :
- Rozporządzenie Ministra Infrastruktury z dnia 23 września 2003 r. w sprawie szczegółowych warunków zarządzania ruchem na drogach oraz wykonywania nadzoru nad tym zarządzaniem (Dz. U. Nr 177, poz. 1729; tj. Dz.U. 2017, poz. 784) ,
- Rozporządzenie Ministrów Infrastruktury oraz Spraw Wewnętrznych i Administracji z dnia 31 lipca 2002 r. w sprawie znaków i sygnałów drogowych (Dz. U. Nr 170, poz.1393; tj. Dz.U. nr 2019, poz. 2310),
- Rozporządzenie Ministra Infrastruktury z dnia 3 lipca 2003 r. w sprawie szczegółowych warunków technicznych dla znaków i sygnałów drogowych oraz urządzeń bezpieczeństwa ruchu drogowego i warunków ich umieszczania na drogach . (Dz. U. Nr 220, poz. 2181; tj. Dz. U. 2019, poz. 2311).
- Prawo o Ruchu Drogowym Ustawa z dnia 20 czerwca 1997 r. (z późniejszymi zmianami) (Dz. U. z 2018, poz. 1990)
- Ustalenia z inwestorem
- Wizja lokalna w terenie

### 2.2. OPIS ROZWIĄZAŃ PROJEKTOWYCH

#### 2.2.1. Stan istniejący

Droga gminna nr 130387C ul. Strzelecka na odcinku od skrzyżowania z ul. Leśną (droga wewnętrzna) do oczyszczalni ścieków obecnie posiada nawierzchnię umocnioną żużlem i kruszywem o szerokości zmiennej od 3,0 do 4,0 m z pobocznymi gruntowymi i częściowo rowami przydrożnymi bezodpływowymi. Droga gminna wewnętrzna na rozpatrywanym odcinku łączy się z ul. Leśną, Sportową, Zieloną i drogą wewnętrzną w kierunku na Flantrowo.

Na drodze wewnętrznej obowiązuje ograniczenie prędkości do 50 km/h (obszar zabudowany). Brak jest oznakowania pionowego i poziomego.

#### 2.2.2. Stan projektowany

Na projektowanym odcinku drogi wprowadza się ograniczenie prędkości do 40 km/h poprzez ustawienie znaków B-33 (40 km/h) w km 0+005,50 strona prawa, 0+376 strona lewa – oś nr 1, w km 0+021,50 strona prawa i w km 0+105,00 strona lewa – oś nr 2.

Ze względu na zastosowanie zwężenia jezdni należy ustawić znak A-12 (uwaga obustronne zwężenie jezdni) w km 0+050,00 strona prawa, A-12b (uwaga prawo stronne zwężenie jezdni) w km 0+397,50 strona lewa – oś nr 1 oraz A-12a (uwaga obustronne zwężenie jezdni) w km 0+012 strona prawa – oś nr 2. W celu jednoznacznego określenia pierwszeństwa na skrzyżowaniu łączącym oś nr 1 i 2 ustawiono znaki D-1 z tablicami T-6 w km 0+386 strona prawa – oś nr 1 i 0+035 strona lewa – oś nr 2 wskazujące na pierwszeństwo przejazdu ulicą Strzelecką. W km 0+423,50 strona lewa – oś nr 1 projektuje się

ustawienie znaku A-7 ustęp pierwszeństwa przejazdu.

Oznakowanie należy uzupełnić także o tablice D-42 początek obszaru zabudowanego i D-43 koniec obszaru zabudowanego.

Do wykonania oznakowania należy użyć znaków z grupy wielkości małe oprócz znaków D1 i A-7 które należy wykonać w grupie wielkości średnie z folią odblaskową typu 2.

Ulica Strzelecka w Janowcu Wielkopolskim jest drogą gminną publiczną nr 130837C i oznakowanie ustawione na niej podlega zaopiniowaniu przez zarządcę drogi tj. Burmistrza Janowca Wielkopolskiego, Komendanta Policji w Żninie oraz zatwierdzeniu przez Starostę Żnińskiego.

**Sposób rozmieszczenia i lokalizacja oznakowania zostały pokazane na rys. 2 „Plan sytuacyjny oznakowania”**

### 2.2.3. Zasady oznakowania

#### Odległość znaków od jezdni oraz wysokość ich umieszczania

Znaki na drogach z poboczem należy umieszczać tak, aby odległość znaku od krawędzi korony drogi była nie mniejsza niż 0,5 m. W przypadku gdy warunki terenowe nie pozwalają na umieszczenie znaku poza koroną drogi, znak powinien być umieszczony:

- na drogach z poboczami gruntowymi — na poboczu w odległości nie mniejszej niż 0,50 m od krawędzi jezdni,
- na drogach z poboczami o nawierzchni twardej (z pasami awaryjnego postoju) — w odległości nie mniejszej niż 0,50 m od krawędzi pobocza bitumicznego.

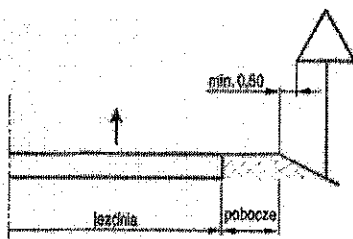
W przypadku szerokiego nasypu znaki można umieszczać w koronie drogi w odległości nie większej niż 5 m od krawędzi jezdni. Znaki w pasie dzielącym jezdnie dróg dwujezdniowych umieszcza się w odległości nie mniejszej niż 0,50 m od zewnętrznej krawędzi opaski.

Znaki na ulicach umieszcza się w odległości 0,50 — 2,00 m od krawędzi jezdni.

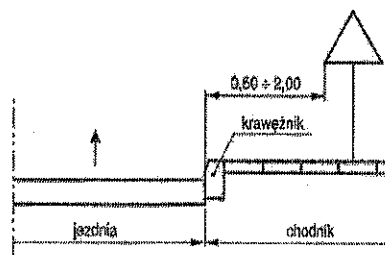
Powyższe odległości nie dotyczą znaków umieszczanych przez policję w związku z zabezpieczeniem miejsca wypadku drogowego; znaki te mogą być umieszczane na jezdni.

Rys. 2.2.3.7. Odległość znaków od krawędzi jezdni:

a) na drodze



b) na ulicy



Wysokość umieszczenia znaku powinna być dostosowana do rodzaju drogi (ulicy) oraz konkretnego miejsca na drodze. Jedną z zasadniczych okoliczności, które należy uwzględnić, jest ruch pieszych, dla których znak zbyt nisko ustawiony może stanowić istotną przeszkodę.

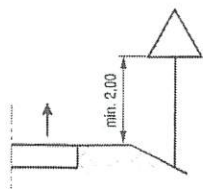
Wysokość umieszczania znaków (dolnej krawędzi lub najniższej położonego jej punktu) podano w tabeli 1. i pokazano na rysunku 2.2.3.8. Wysokości te nie dotyczą znaków umieszczanych przez policję w związku z zabezpieczeniem miejsca wypadku drogowego, które mogą być umieszczane w poziomie nawierzchni jezdni.

Jeśli na jednym słupku umieszczone są dwa znaki kategorii A, B, C, D lub F, to dolna krawędź niżżej położonego znaku znajduje się na wysokości podanej w tabeli 1.

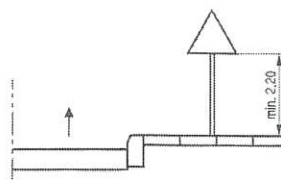
Na ulicach w obszarach zabudowanych przez niżżej umieszczony znak rozumieć należy również dodatkowe tabliczki pod znakami. Przy ustalaniu wysokości umieszczenia znaku poza obszarami zabudowanymi oraz w obszarach zabudowanych na drogach niebędących ulicami uwzględnia się dolną krawędź tabliczki znajdującej się pod znakiem. Znaki umieszczane na zaporze lub za zaporą i na tablicach prowadzących nie mogą być umieszczone niżżej niż górna krawędź zapor lub tablicy.

Rys. 2.2.3.8. Wysokość umieszczenia znaków:





a) kategorii A, B, C, D, F, G na drogach



b) kategorii A, B, C, D, F, G na ulicach

tabela 1.

Kategoria znaków	Wysokość umieszczenia znaku [m]	
	poza obszarami zabudowanymi	w obszarach zabudowanych
A – ostrzegawcze B – zakazu C – nakazu D – informacyjne F – uzupełniające G – dodatkowe	min. 2,00	min. 2,00 (2,20) <sup>1)</sup>
Znaki umieszczone na lub za urządzeniami bezpieczeństwa ruchu	0,90 – 1,20	0,90 – 1,20

<sup>1)</sup> W przypadku umieszczenia znaku na chodniku

### 2.2.6. Uwagi końcowe

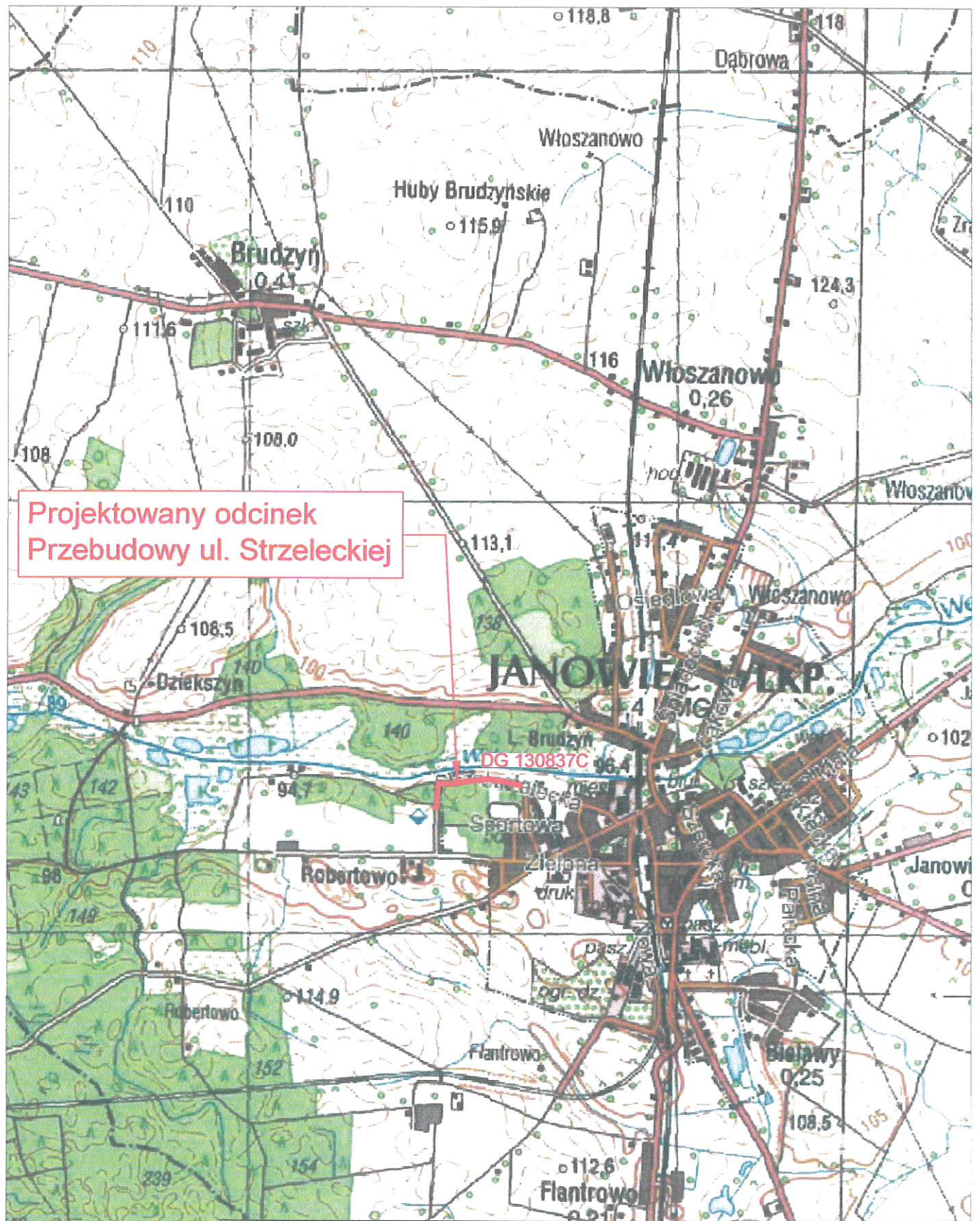
Inwestor na 7 dni przed wprowadzeniem zmiany stałej organizacji ruchu powiadomi zarządcę drogi tj. Zarząd Dróg Powiatowych w Inowrocławiu, Komendanta Powiatowego Policji w Inowrocławiu i organ zarządzający ruchem tj. Starostę Inowrocławskiego w Inowrocławiu o planowanym terminie zmiany.

**Termin wprowadzenia Zmiany stałej organizacji ruchu**

30-06-2023

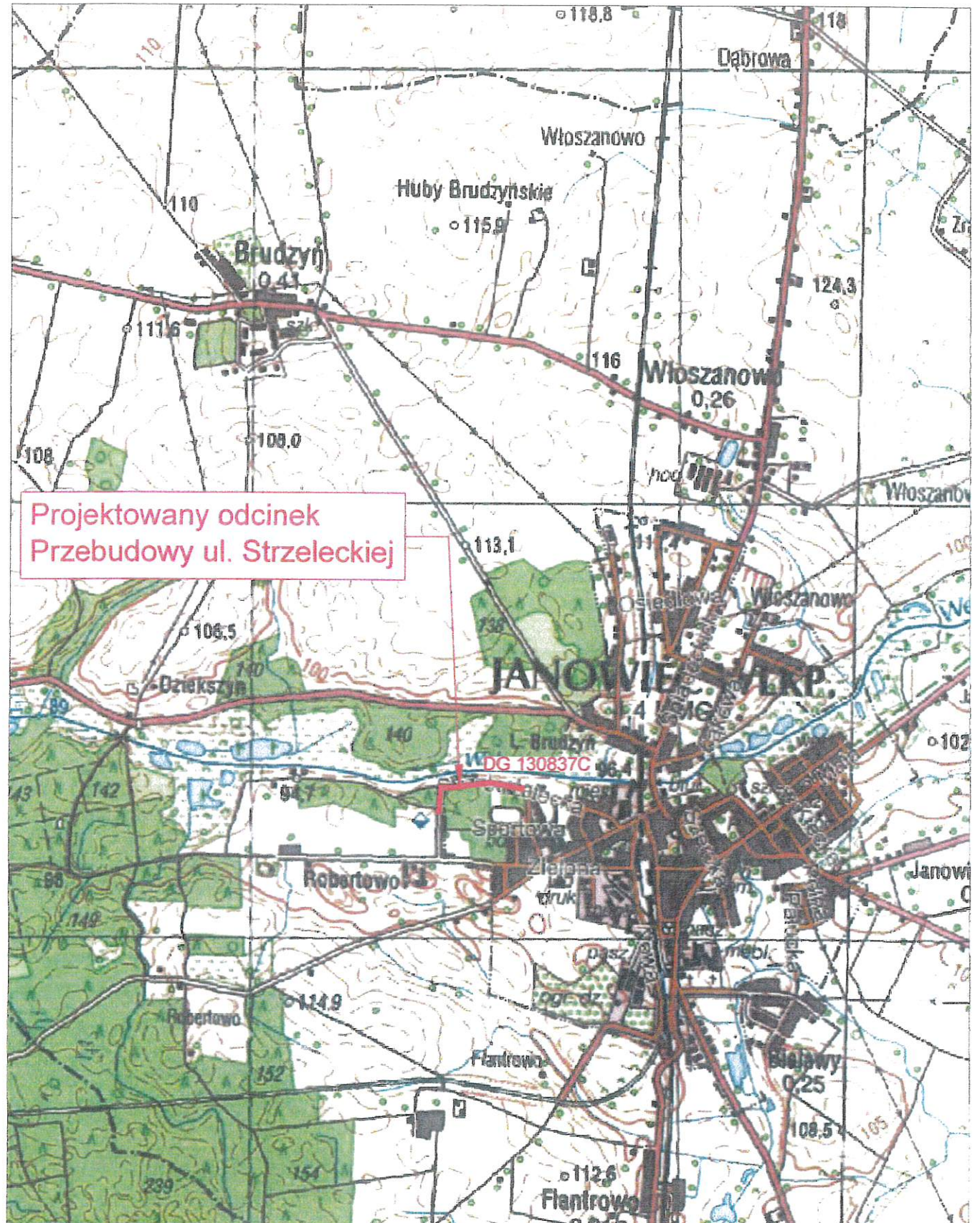
  
/sporządził/

### 3. DOKUMENTACJA RYSUNKOWA



**Projektowany odcinek  
Przebudowy ul. Strzeleckiej**

Inwestor : Gmina Janowiec wielkopolski ul. Gnieźnierska 3, 88-430 Janowiec Wielkopolski		Biuro Techniczne MAZAR Arkadiusz Mazany ul. Słowiańska nr 5, 88-410 Gąsawa		
Obiekt :	Przebudowa drogi gminnej, ul. Strzelecka w Janowcu Wielkopolskim			
Treść rysunku :	PLAN ORIENTACYJNY			
Autor projektu:	mgr inż. Arkadiusz Mazany upr. bud. nr KUP/0027/POOD/11 do projektowania bez ograniczeń w specjalności drogowej			<i>Mazany</i>
Data :	Faza :	Skala :	Branża :	Rys. nr:
czerwiec, 2022	P. B.-W.	1:25 000	drogowa	1



Projektowany odcinek  
Przebudowy ul. Strzeleckiej

Inwestor : Gmina Janowiec wielkopolski ul. Gnieźnińska 3, 88-430 Janowiec Wielkopolski	Biuro Techniczne MAZAR Arkadiusz Mazany ul. Słowiańska nr 5, 88-410 Gąsawa			
Obiekt :	Przebudowa drogi gminnej, ul. Strzelecka w Janowcu Wielkopolskim			
Treść rysunku :	PLAN ORIENTACYJNY			
Autor projektu:	mgr inż. Arkadiusz Mazany upr. bud. nr KUP/0027/POOD/11 do projektowania bez ograniczeń w specjalności drogowej			
Data :	Faza :	Skala :	Branża :	Rys. nr:
czerwiec, 2022	P. B.-W.	1:25 000	drogowa	1