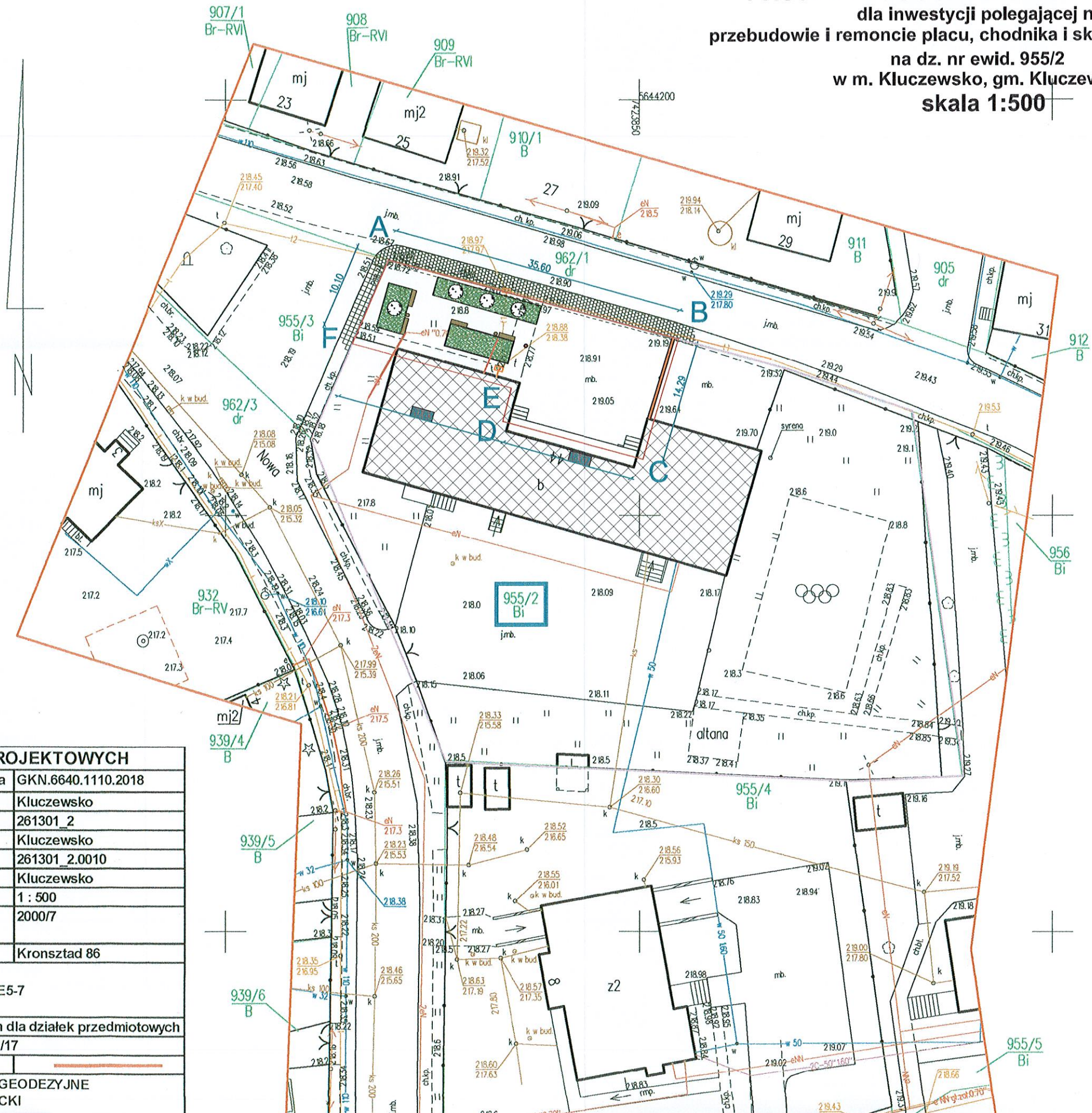


PROJEKT ZAGOSPODAROWANIA TERENU
dla inwestycji polegającej na
przebudowie i remoncie placu, chodnika i skweru przed remizą
na dz. nr ewid. 955/2
w m. Kluczewsko, gm. Kluczewsko
skala 1:500



MAPA DO CELÓW PROJEKTOWYCH		
Oznaczenie kancelaryjne zgłoszenia		GKN.6640.1110.2018
Miejscowość		Kluczewsko
Jednostka ewidencyjna	identyfikator	261301_2
	nazwa	Kluczewsko
Obręb ewidencyjny	identyfikator	261301_2.0010
	nazwa	Kluczewsko
Skala mapy		1 : 500
Nazwa układu współrzędnych	prostokątny płaski	2000/7
	wysokości	Kronsztad 86
Arkusz mapy: 7.144.11.03.3.4 A5; B4-6; C4-6; D5,6; E5-7 7.144.11.08.1.2 A5-7; B5		
Nie badano słuszności gruntowych dla działek przedmiotowych		
Nr działki		955/2, 955/4, 441/17
Zakres opracowania:		
Firma: XGEO USŁUGI GEODEZYJNE WIKTOR STĘSICKI		

URZĄD GOSPODARSTWA
WIKTOR STĘSIŃSKI
 25-715 Kielce, ul. H. Kołłątaja 18/22
 tel. 504 780 972, biuro@xgeo.net.pl
 NIP 7262419525, REGON 361140537

Opracował mgr inż. Wiktor Stęsiński upr.zaw 22371

Wiktor Stęsiński
 Geodezja i Przemysł
 ul. 22371

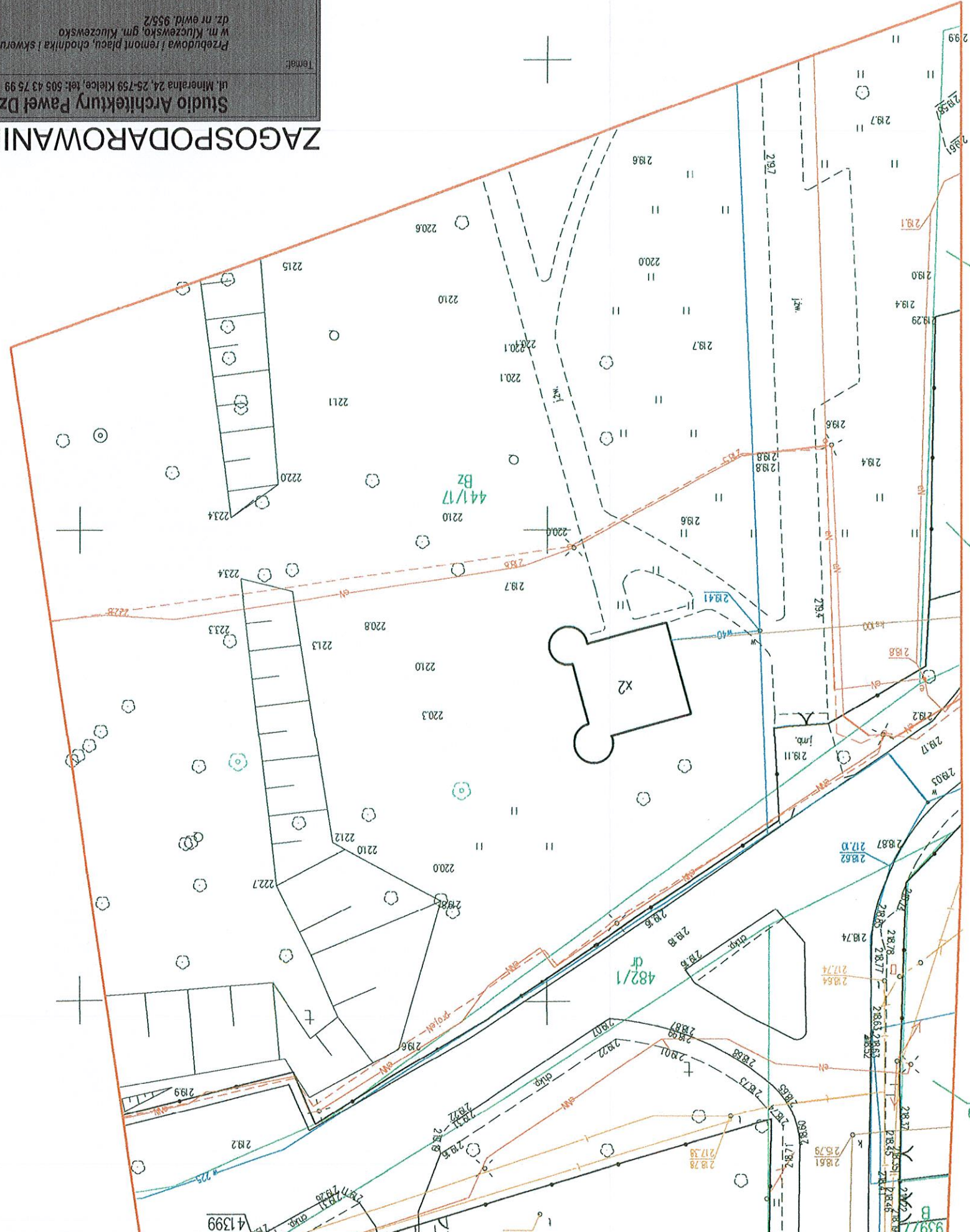
Kielce dnia: 22.10.2018

Podważa się, że niniejszy dokument został opracowany w wyniku techniczny wpisany do ewidencji materiałów geodezyjnych zasobu geodezyjnego i kartograficznego	Organ prowadzący geodezyjny zasób geodezyjny i kartograficzny	STAROSTA WŁOSZCZÓWSKI
Identyfikacja ewidencyjnych materiałów zasobu operatywno-technicznego	Data wpisania operatywnego zasobu do ewidencji materiałów zasobu	2019-01-31
Imię, nazwisko i podpis osoby reprezentującej organ	7 up. STAROSTY	

mgr. Dariusz Kucielec
 Liczba Kierownika Wydziału Geodezji, Kartografii
 Kancelarii i Casusów i Miejsce Zamieszkania

- LEGENDA:**
- ABCFE-A GRANICE TERENU INWESTYCJI
 - GRANICE DZ. NR EWID. 955/2
 - ISTNIEJĄCY CHODNIK Z KOSTKI BETONOWEJ
 - ISTNIEJĄCY CHODNIK Z PŁYT CHODNIKÓWYCH BETONOWYCH
 - ISTNIEJĄCY BUDYNEK
 - PROJEKTOWANA NAWIERZCHNIA Z KOSTKI BRUKOWEJ (SZAREJ)
 - PROJEKTOWANE ŁAWKI
 - PROJEKTOWANE KOSZE NA ŚMIECI
 - ISTNIEJĄCY MASZT DO REMONTU
 - ISTNIEJĄCY MUREK DO REMONTU
 - ISTNIEJĄCE STUDNIE TELETECHNICZNE
 - POKRYWY DO WYMIANY
 - PROJEKTOWANE NASADZENIA
 - PROJEKTOWANE TRAWNIKI

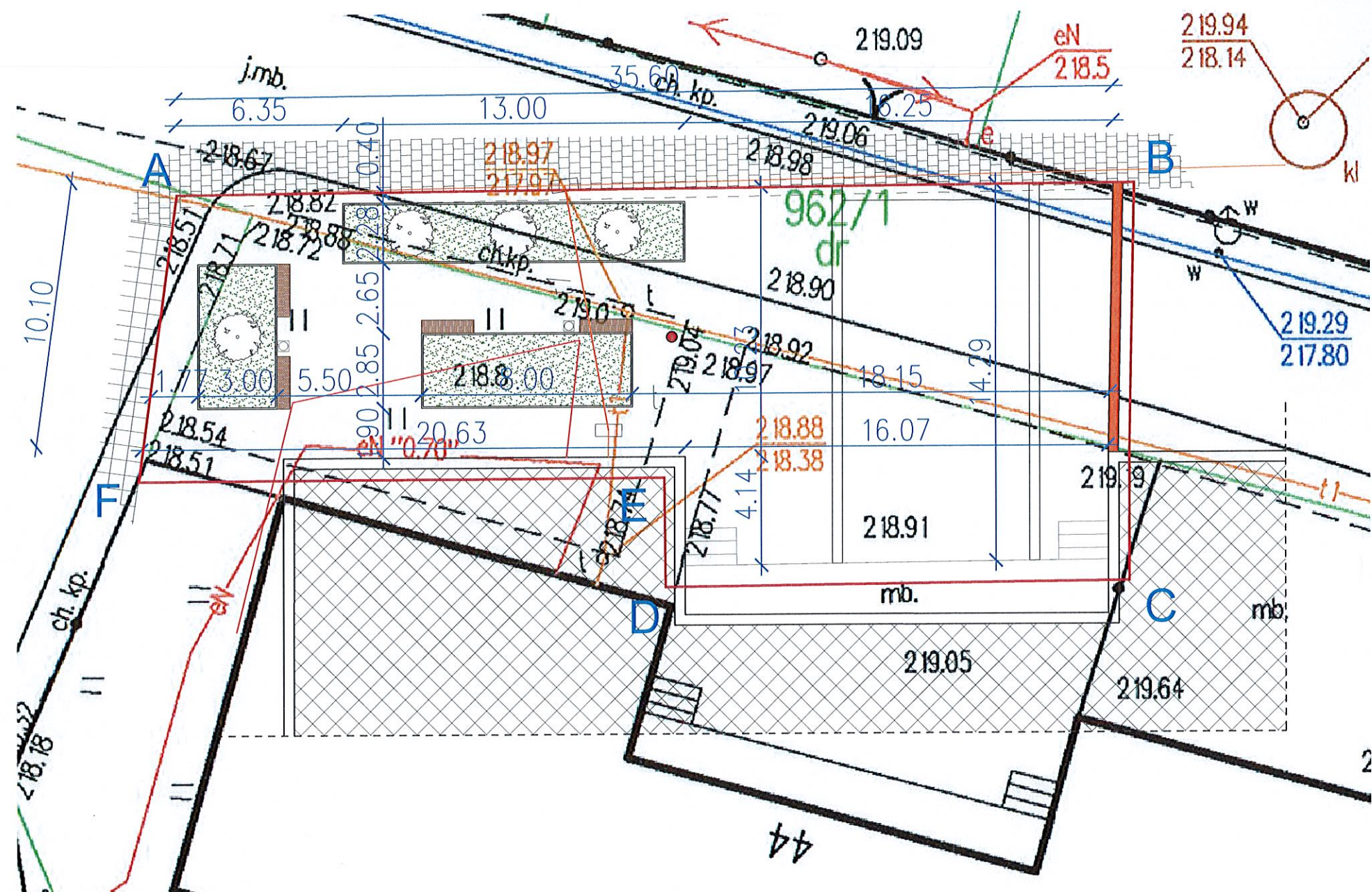
Uwagi ogólne:
 1. W razie wątpliwości co do zamierzeń i rozwiązań projektowych, detali lub wymiarów należy skontaktować się z Projektantem.
 2. Wszystkie wymiary należy sprawdzić na budowie przed wykonaniem robót.
 O wszelkich niezgodnościach należy powiadomić Inspektora Nadzoru i Projektanta.



Temat: Przebudowa i remont placu, chodnika i skweru przed remizą w m. Kluczewsko, gm. Kluczewsko dz. nr ewid. 955/2		Inwestor: Gmina Kluczewsko ul. Spółdzielcza 12, 29-120 Kluczewsko	
Rys: PZT1	Skala: 1:500	Branża: ARCHITECTURA	
ZAGOSPODAROWANIE skala 1:500		Projekt techniczny	
Studio Architektury Paweł Dziwiński ul. Mineralna 24, 25-759 Kielce, tel: 505 43 75 99		Data: Grudzień 2018	
Projekował: mgr inż. arch. Paweł Dziwiński		SW - 120/2011	
Tytuł rysunku: ZAGOSPODAROWANIE		12.2018	

ZAGOSPODAROWANIE
 skala 1:500

PROJEKT ZAGOSPODAROWANIA TERENU
 dla inwestycji polegającej na
 przebudowie i remoncie placu, chodnika i skweru przed remizą
 na dz. nr ewid. 955/2
 w m. Kluczewsko, gm. Kluczewsko
 skala 1:200



LEGENDA:

- ABCDEF-A GRANICE TERENU INWESTYCJI
- ISTNIEJĄCY CHODNIK Z KOSTKI BETONOWEJ
- ISTNIEJĄCY CHODNIK Z PŁYT CHODNIKOWYCH BETONOWYCH
- ISTNIEJĄCY BUDYNEK
- PROJEKTOWANA NAWIERZCHNIA Z KOSTKI BRUKOWEJ (SZAREJ)
- PROJEKTOWANE ŁAWKI
- PROJEKTOWANE KOSZE NA ŚMIECI
- ISTNIEJĄCY MASZT DO REMONTU
- ISTNIEJĄCY MUREK DO REMONTU
- ISTNIEJĄCE STUDNIE TELETECHNICZNE
- POKRYWA DO WYMIANY
- PROJEKTOWANE NASADZENIA
- PROJEKTOWANE TRAWNIKI

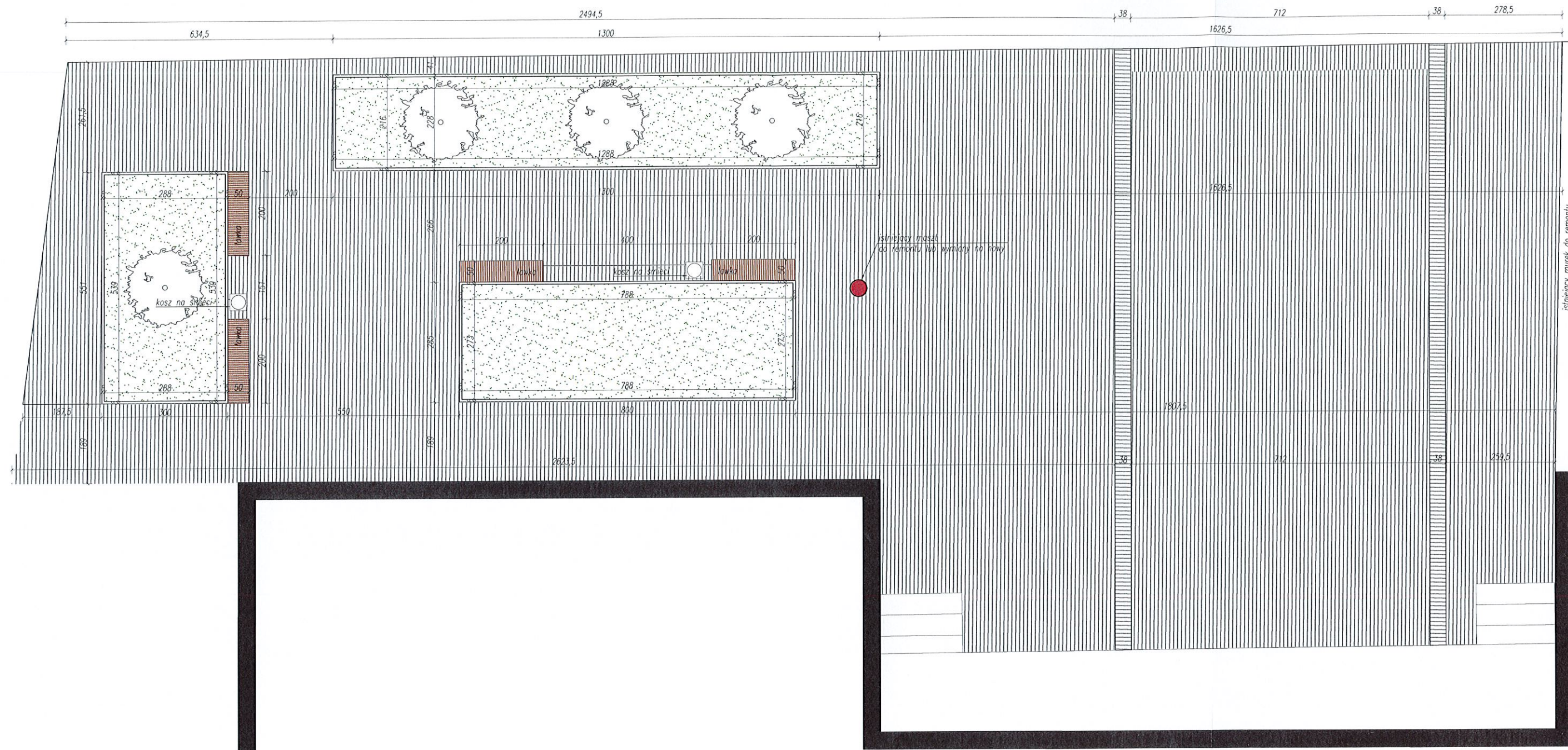
Uwagi ogólne:


1. W razie wątpliwości co do zamierzeń i rozwiązań projektowych, detali lub wymiarów należy skontaktować się z Projektantem.
2. Wszystkie wymiary należy sprawdzić na budowie przed wykonaniem robót.
O wszelkich niezgodnościach należy powiadomić Inspektora Nadzoru i Projektanta.

ZAGOSPODAROWANIE skala 1:200

Studio Architektury Paweł Dziwiński ul. Mineralna 24, 25-759 Kielce, tel: 505 43 75 99			
Temat:		Rys: PZT2	
Przebudowa i remont placu, chodnika i skweru przed remizą w m. Kluczewsko, gm. Kluczewsko dz. nr ewid. 955/2		Skala: 1:200	
Inwestor:	Gmina Kluczewsko ul. Spółdzielcza 12, 29-120 Kluczewsko		
Branża:	ARCHITEKTURA	Stadium:	Projekt techniczny
Tytuł rysunku:	ZAGOSPODAROWANIE	Grudzień 2018	Podpis:
Projektował:	mgr inż. arch. Paweł Dziwiński	SW - 120/2011	Data: 12. 2018

UWAGA: Mapa powstała w wyniku powiększenia oryginalnej mapy



 Kostka betonowa w kolorze szarym

- Uwagi ogólne:**
1. W razie wątpliwości co do zamierzeń i rozwiązań projektowych, detali lub wymiarów należy skontaktować się z Projektantem.
 2. Wszystkie wymiary należy sprawdzić na budowie przed wykonaniem robót. O wszelkich niezgodnościach należy powiadomić Inspektora Nadzoru i Projektanta.

UKŁAD POSADZKI skala 1:100

Studio Architektury Paweł Dziwiński ul. Mineralna 24, 25-759 Kielce, tel: 505 43 75 99			
Temat: Przebudowa i remont placu, chodnika i skweru przed remizą w m. Kluczewsko, gm. Kluczewsko dz. nr ewid. 955/2			Rys: A1
Inwestor: Gmina Kluczewsko ul. Spółdzielcza 12, 29-120 Kluczewsko			Skala: 1:100
Branża:	ARCHITEKTURA	Stadium:	Projekt techniczny
Tytuł rysunku:	UKŁAD POSADZKI	Grudzień 2018	Podpis: 
Projektował:	mgr inż. arch. Paweł Dziwiński	SW - 120/2011	Data: 12. 2018