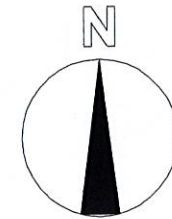








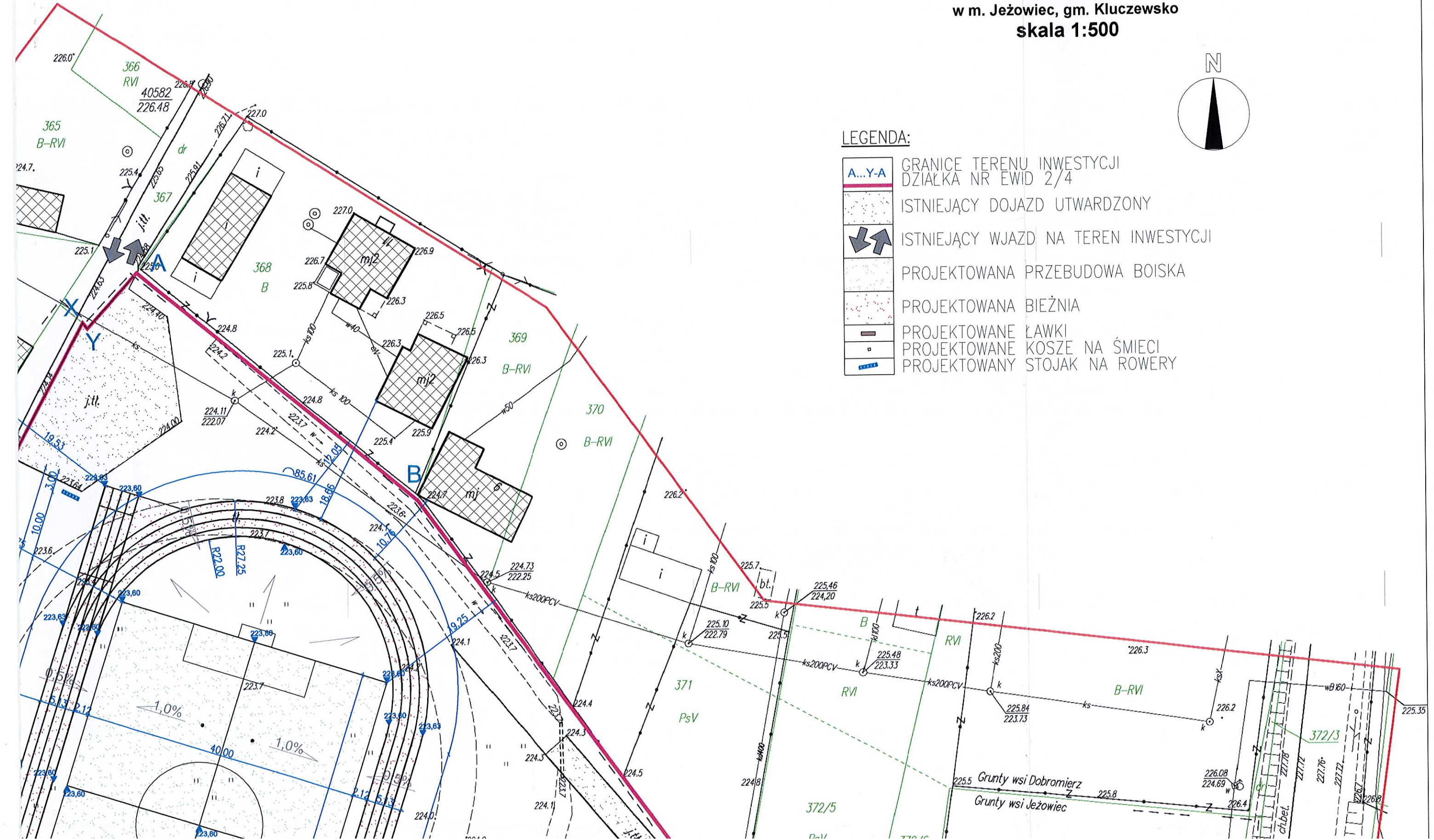


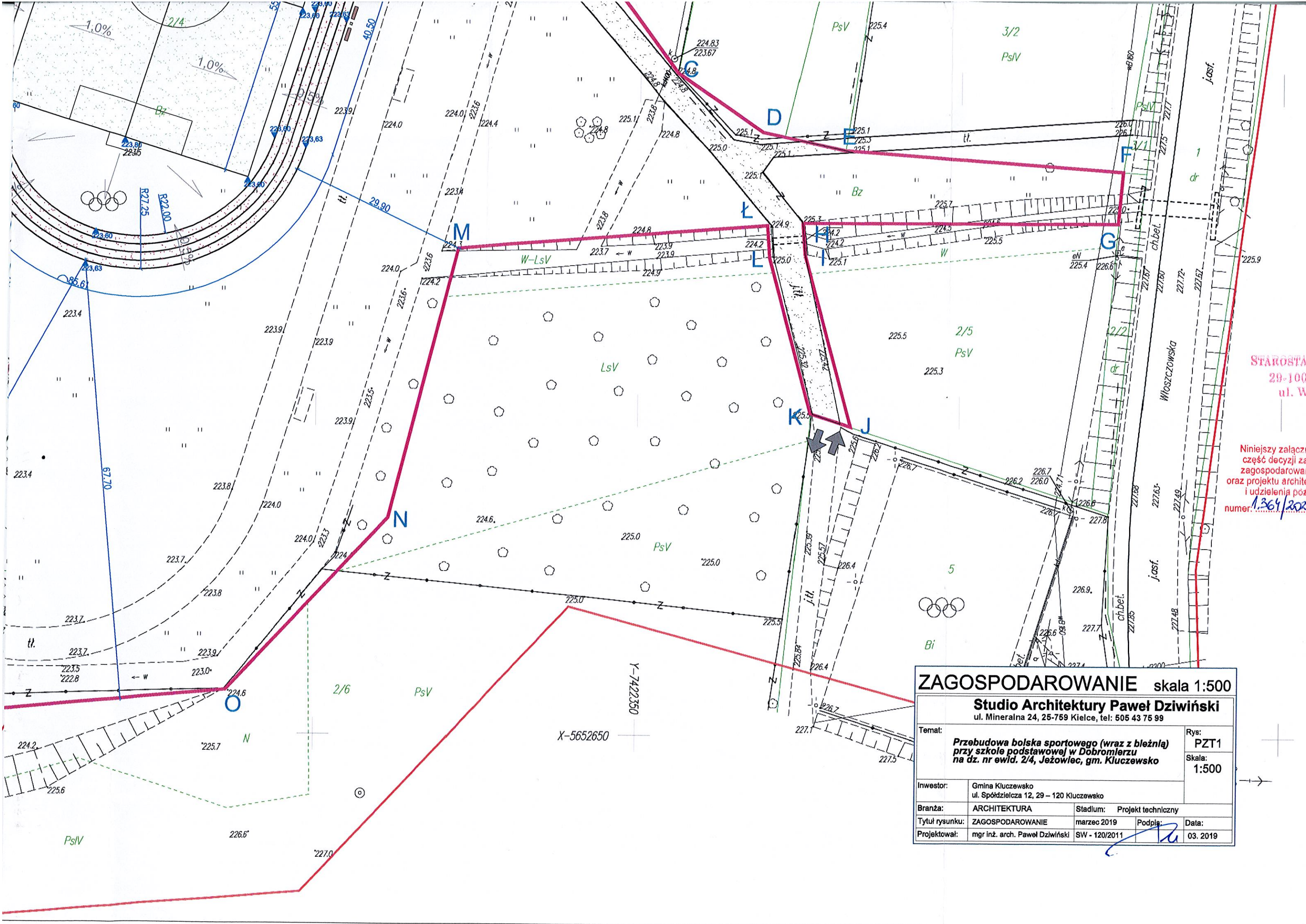
PROJEKT ZAGOSPODAROWANIA TERENU
 dla inwestycji polegającej na
 przebudowie boiska sportowego (wraz z bieżnią)
 przy szkole podstawowej w Dobromierzu
 na dz. nr ewid. 2/4
 w m. Jeżowice, gm. Kluczewsko
 skala 1:500



LEGENDA:

- | | |
|---|--|
|  | GRANICE TERENU INWESTYCJI
DZIAŁKA NR EWID 2/4 |
|  | ISTNIEJĄCY DOJAZD UTWARDZONY |
|  | ISTNIEJĄCY WJAZD NA TEREN INWESTYCJI |
|  | PROJEKTOWANA PRZEBUDOWA BOISKA |
|  | PROJEKTOWANA BIEŻNIA |
|  | PROJEKTOWANE ŁAWKI |
|  | PROJEKTOWANE KOSZE NA ŚMIECI |
|  | PROJEKTOWANY STOJAK NA ROWERY |





STAROSTA WŁOSZ
29-100 Włosz
ul. Wiśniowa

Niniejszy załącznik stanowi
część decyzji zatwierdzającej
zagospodarowanie działki
oraz projektu architektonicznego
i udzielenia pozwolenia
numer: 1.364/2021 z dnia: 03.2019

ZAGOSPODAROWANIE skala 1:500	
Studio Architektury Paweł Dziwiński ul. Mineralna 24, 25-759 Kielce, tel: 505 43 75 99	
Temat:	Przebudowa boiska sportowego (wraz z bieżnią) przy szkole podstawowej w Dobromierzu na dz. nr ewid. 2/4, Jeżowiec, gm. Kluczewsko
Rys:	PZT1
Skala:	1:500
Investor:	Gmina Kluczewsko ul. Spółdzielcza 12, 29 – 120 Kluczewsko
Branża:	ARCHITEKTURA
Stadium:	Projekt techniczny
Tytuł rysunku:	ZAGOSPODAROWANIE
marzec 2019	Podpis: [Signature]
Data:	03. 2019
Projektował:	mgr inż. arch. Paweł Dziwiński SW - 120/2011

wieś: Jeżowiec
jed. ewidencyjna: 261301_2 Kluczewsko
obręb: 261301_2.0009 Jeżowiec
GKN.6640.278.2018

Mapa do celów projektowych Skala 1:500

Osnowa pozioma: układ "2000"
Osnowa pionowa: "Kronsztadt" 86

Kluczewsko dnia 16.03.2018r.

— zakres opracowania

Uwaga:
Działki 2/4 i 2/5 nie są obciążone służebnościami gruntowymi.

nie wyklucza się istnienia w terenie innych nie wykazanych na niniejszej mapie urządzeń podziemnych, które nie były zgłoszone do inwentaryzacji lub o których brak jest informacji w ZUDP.

Szkic orientacji

