

**Wznowienie, stabilizacja i okazanie znaków granicznych  
oraz wytyczenie granic działek ewidencyjnych**

**PRZEDMIOT ZAMÓWIENIA:**

1. Wznowienie, stabilizacja i okazanie na gruncie 52 szt. znaków granicznych zlokalizowanych na terenie znajdującym się w zarządzie Nadleśnictwa Waliły.  
Stabilizacja ma polegać na wkopaniu betonowego słupka granicznego (pod który należy zakopać butelkę) i wykonaniu wokół niego kopca z gleby o wysokości około 25 cm i średnicy około 1,20 m, obwiedzonego rowkiem głębokości ok. 10 cm, tak by był widoczny w terenie. W przypadku wystąpienia punku granicznego w drodze nie należy znaków granicznych okopywać rowkami i usypywać kopców, tylko zakopać równo z gruntem.
2. Wytyczenie granic działek Nadleśnictwa Waliły z działkami innych własności. Ze strony Nadleśnictwa osobą odpowiedzialną za wskazanie zakresu i odbiór prac w terenie jest leśniczy właściwego leśnictwa.
3. Przekazanie pełnej dokumentacji Zamawiającemu.  
W skład dokumentacji do przekazania wchodzi:
  - a) wykaz współrzędnych geodezyjnych i numerów punktów granicznych działek ewidencyjnych (preferowany układ 1992) w formie cyfrowej - plik XLS, DBF lub warstwa w formacie shp,
  - b) kopie protokołów z czynności ustalenia granic działki ewidencyjnej oraz wznowienia znaków granicznych, zawierających podpisy stron oraz geodety uprawnionego,
  - c) szkice wznowienia znaków granicznych.Kopie dokumentacji składanej do Referatu Powiatowego Ośrodka Dokumentacji Geodezyjnej i Kartograficznej muszą posiadać poświadczenie ich przyjęcia do RPODGiK.
4. Szczegółowe zestawienie lokalizacji znaków granicznych do wznowienia:

Gmina	Leśnictwo	Nr działki ewidencyjnej	Obręb ewidencyjny	Ilość punktów do wznowienia	Przecinka (mb)
Gródek	Gródek	Gródek	1730	5	
Gródek	Gródek	Słuczanka	18/6	12	
Gródek	Lipnik	Grzybowce	71	6	163
Gródek	Lipnik	Grzybowce	69	6	
Gródek	Lipnik	Grzybowce	72/4	4	157
Gródek	Turowo	Podzałuki	149	2	
Gródek	Turowo	Podzałuki	151	2	
Gródek	Turowo	Podzałuki	183	4	

Gródek	Turowo	Podzałuki	212	2	
Gródek	Turowo	Podzałuki	215	2	
Gródek	Turowo	Radunin	409/1	2	556
Gródek	Turowo	Radunin	261/1	2	331
Gródek	Turowo	Podzałuki	62/1	2	250
			Razem	52	1467

**TERMIN REALIZACJI ZAMÓWIENIA:**

Do dnia **30 grudnia 2022 r.**

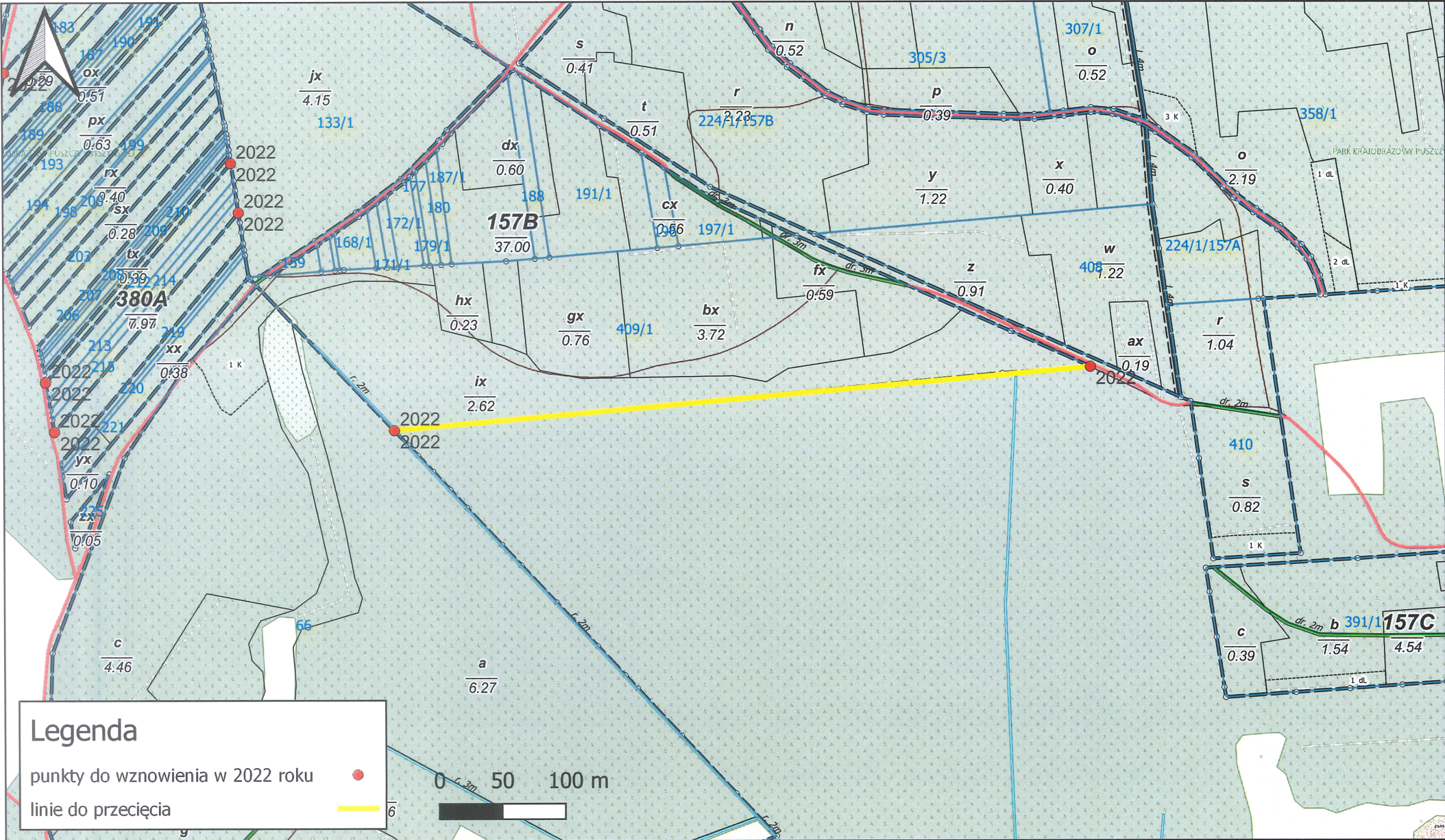
**DODATKOWE WARUNKI ZAMÓWIENIA:**

1. Wykonawca zobowiązany jest do uzgodnienia szczegółowego zakresu zlecenia z Zamawiającym przed rozpoczęciem prac.
2. Warunkiem zapłaty wynagrodzenia jest przekazanie Nadleśnictwu kopii pełnej dokumentacji geodezyjnej, która zostanie złożona do RPODGiK wraz z potwierdzeniem jej przyjęcia.

Mapa do zamówienia "Wznowienie,  
stabilizacja i okazanie znaków granicznych  
oraz wytyczenie granic działek  
ewidencyjnych"



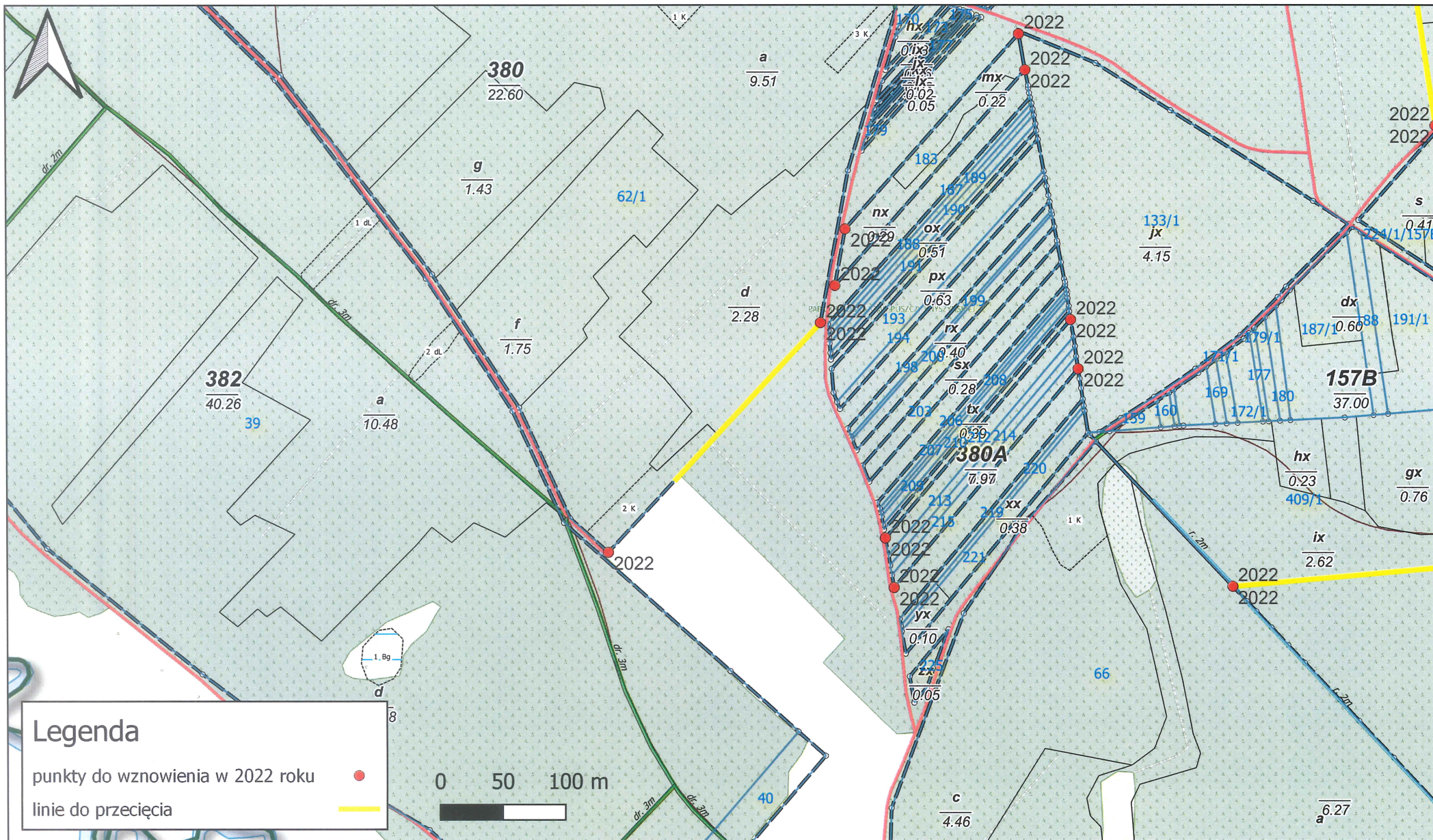
# Mapa do zamówienia "Wznowienie, stabilizacja i okazanie znaków granicznych oraz wytyczenie granic działek ewidencyjnych"





NADLEŚNICTWO WALIŁY

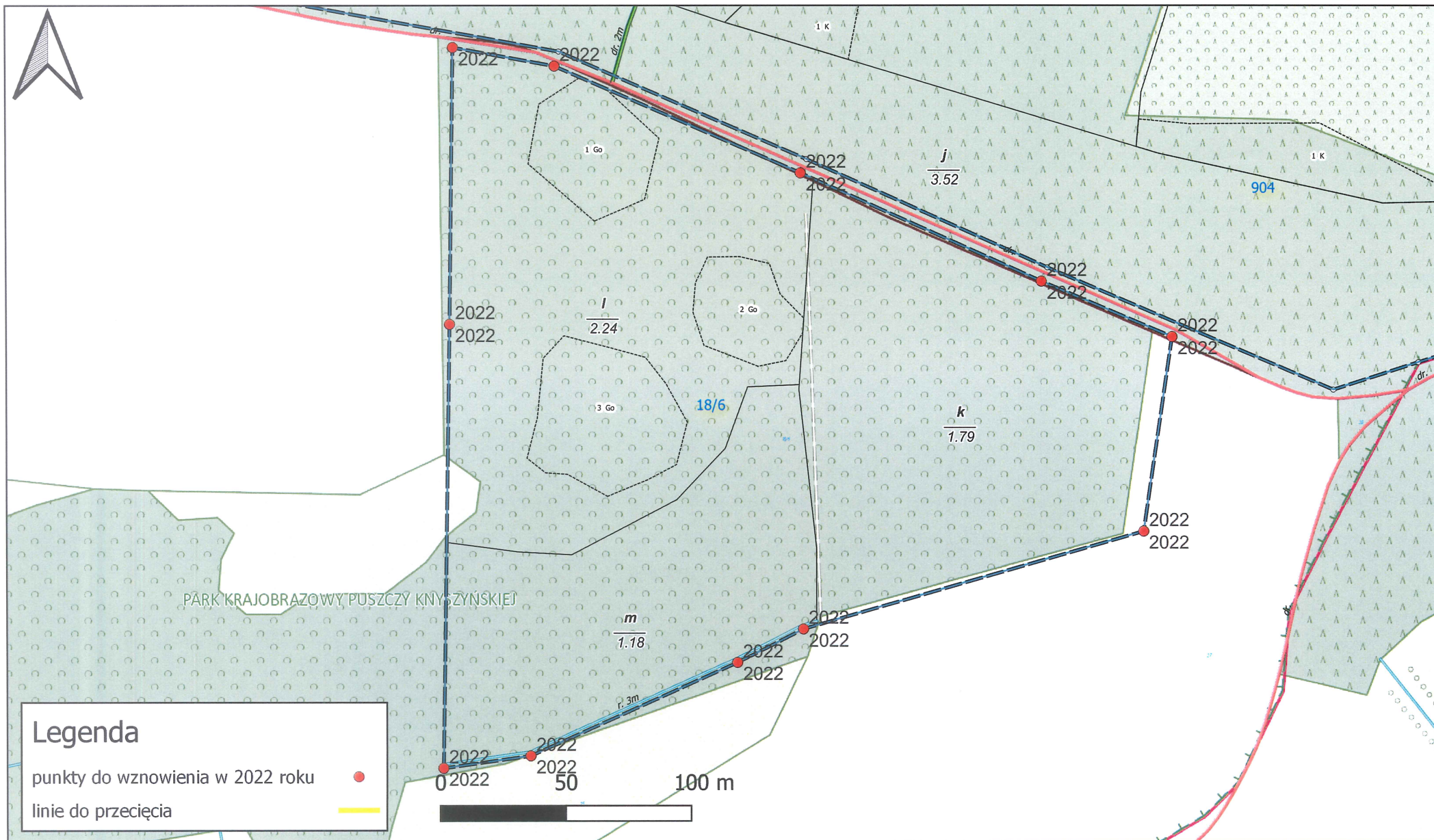
# Mapa do zamówienia "Wznowienie, stabilizacja i okazanie znaków granicznych oraz wytyczenie granic działek ewidencyjnych"





NADLEŚNICTWO WALIŁY

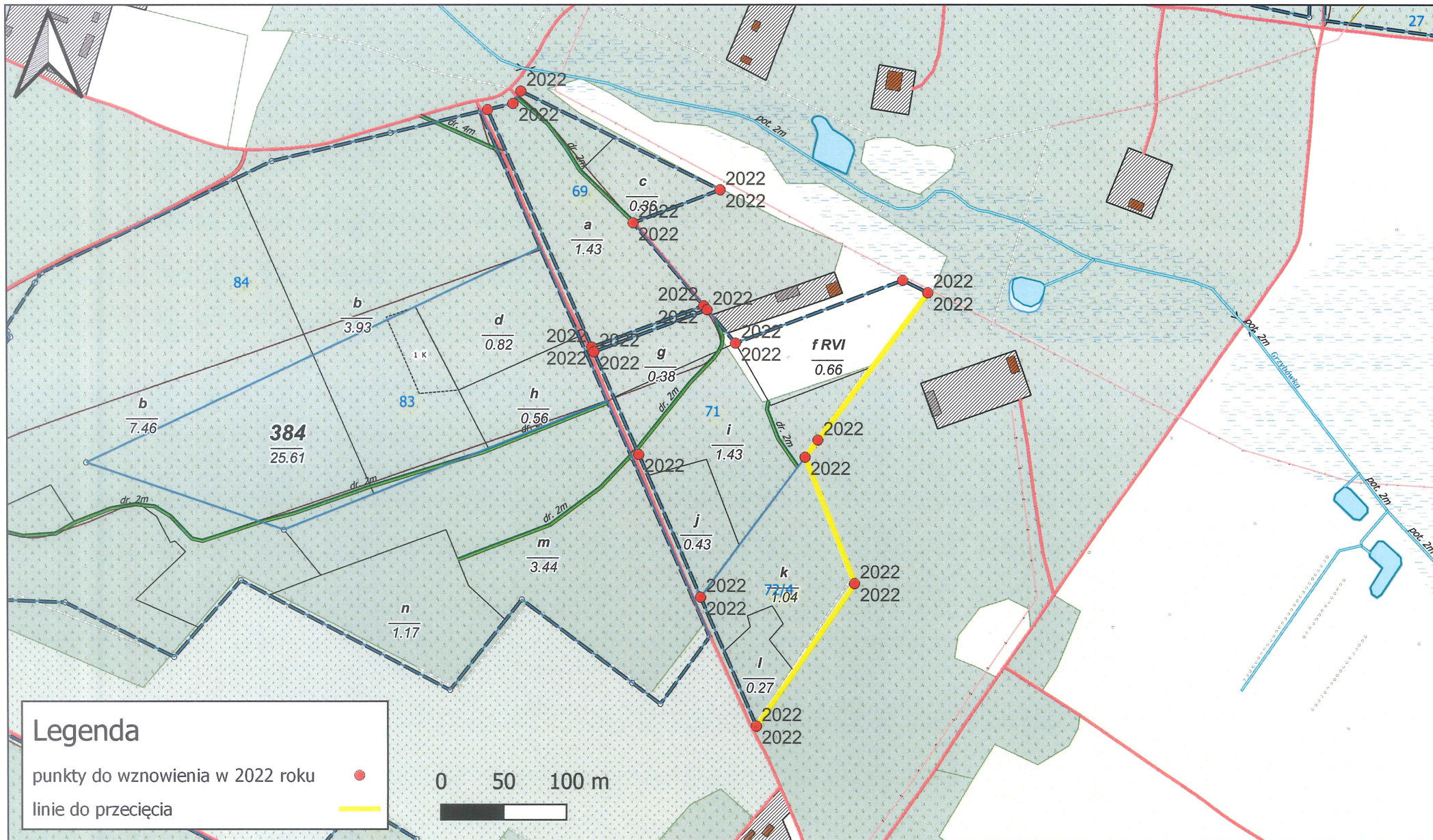
# Mapa do zamówienia "Wznowienie, stabilizacja i okazanie znaków granicznych oraz wytyczenie granic działek ewidencyjnych"





NADLEŚNICTWO WALIŁY

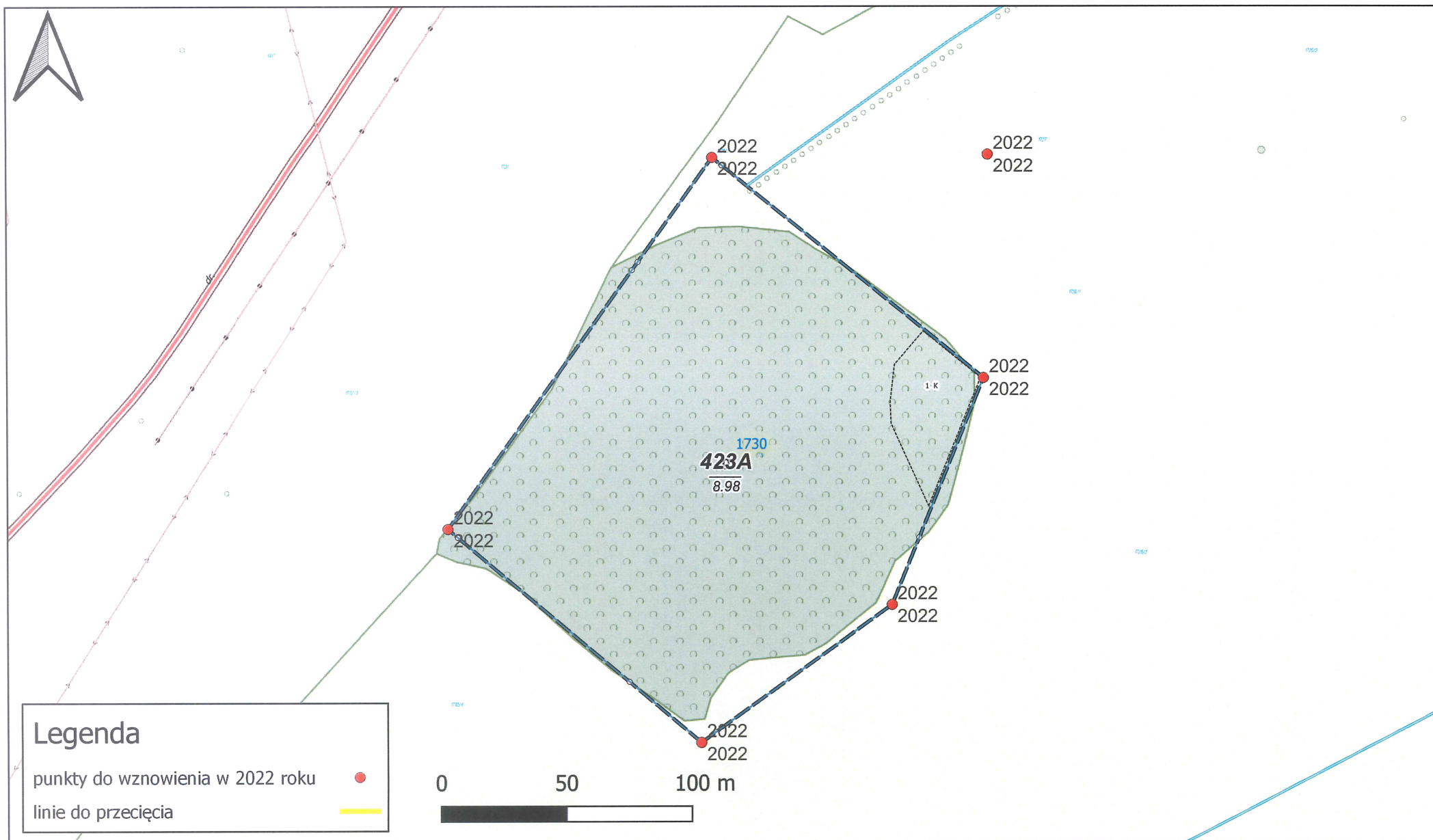
# Mapa do zamówienia "Wznowienie, stabilizacja i okazanie znaków granicznych oraz wytyczenie granic działek ewidencyjnych"





NADLEŚNICTWO WALIŁY

# Mapa do zamówienia "Wznowienie, stabilizacja i okazanie znaków granicznych oraz wytyczenie granic działek ewidencyjnych"

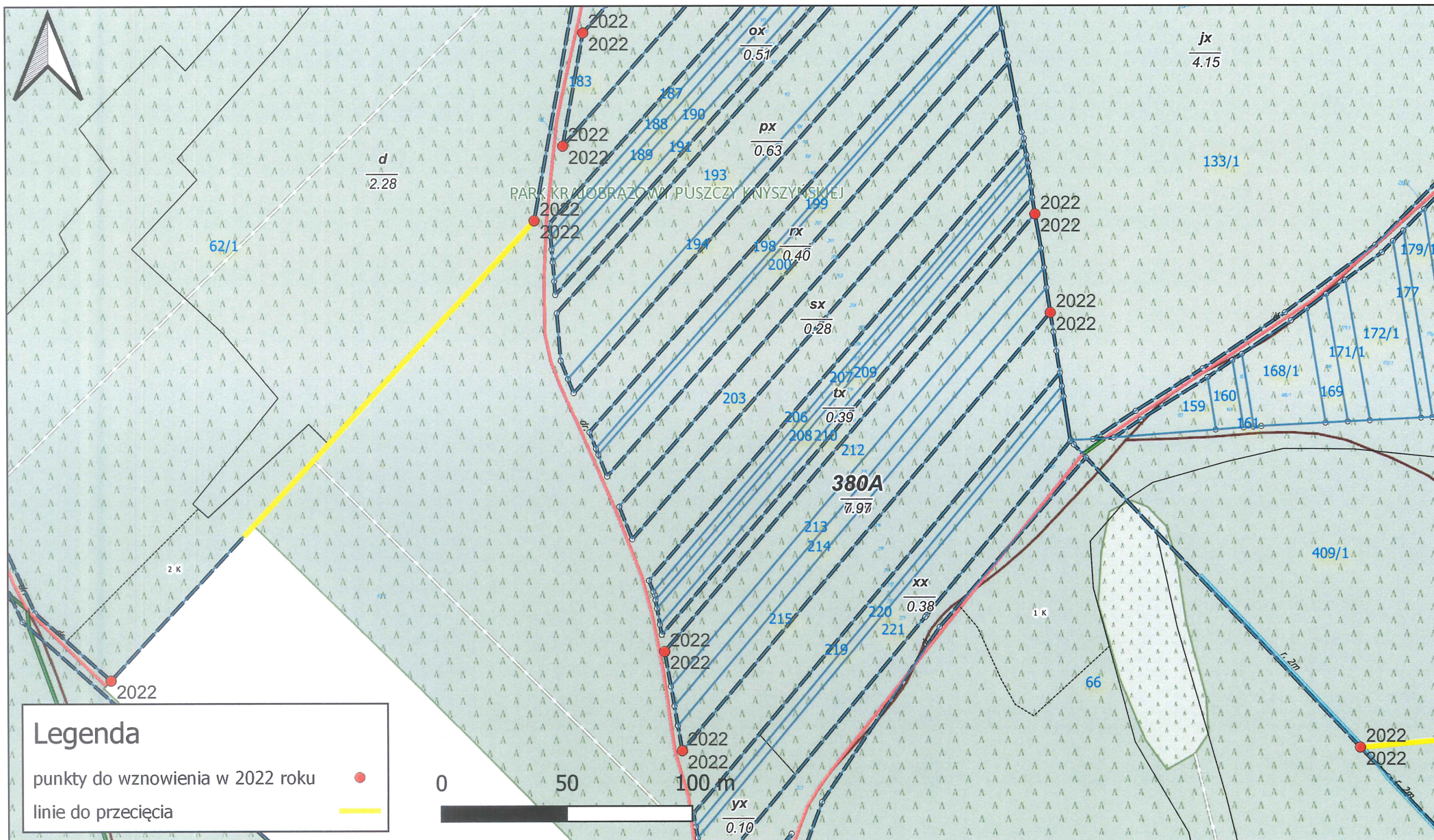






NADLEŚNICTWO WALIŁY

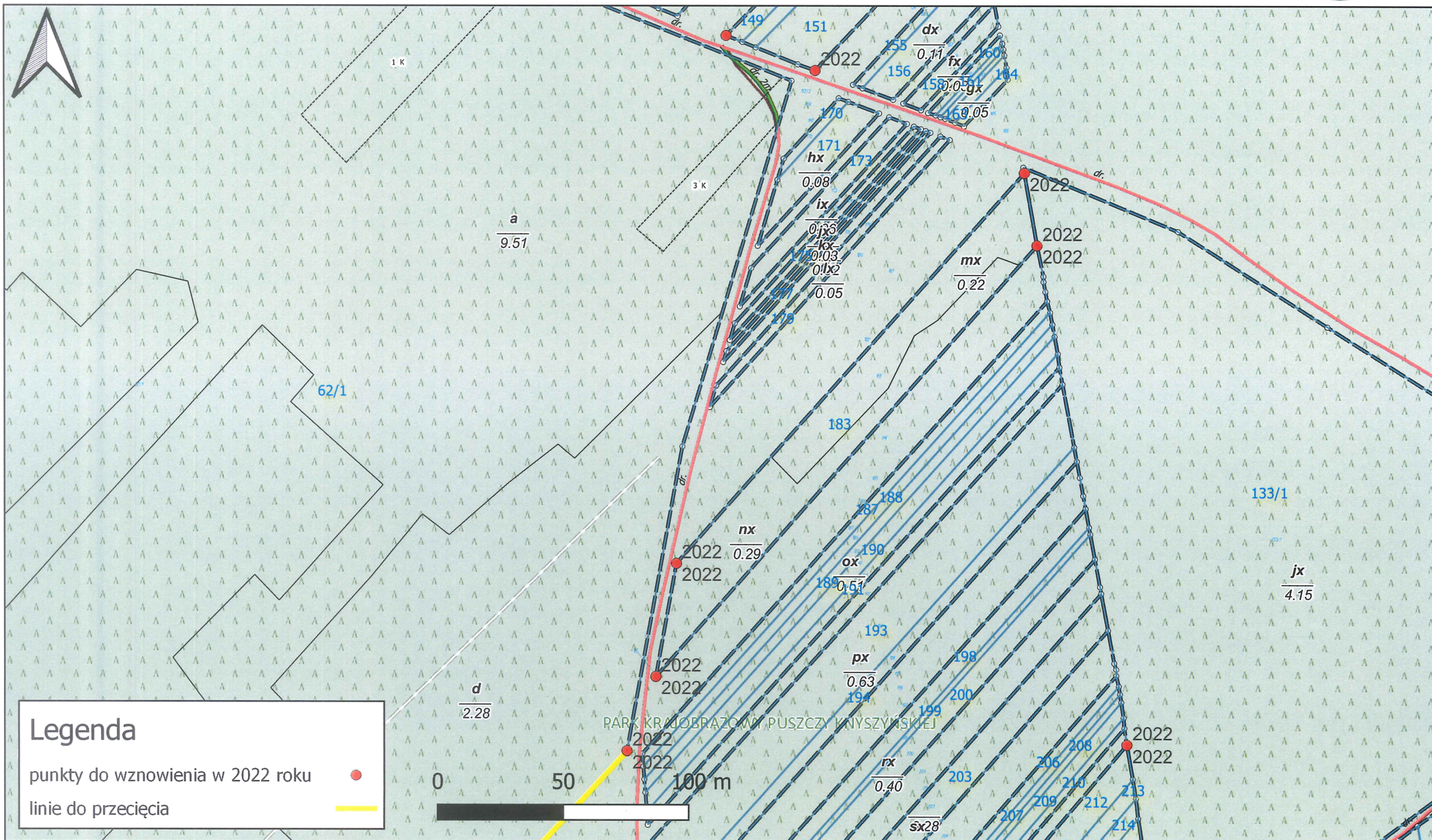
# Mapa do zamówienia "Wznowienie, stabilizacja i okazanie znaków granicznych oraz wytyczenie granic działek ewidencyjnych"





# Mapa do zamówienia "Wznowienie, stabilizacja i okazanie znaków granicznych oraz wytyczenie granic działek ewidencyjnych"

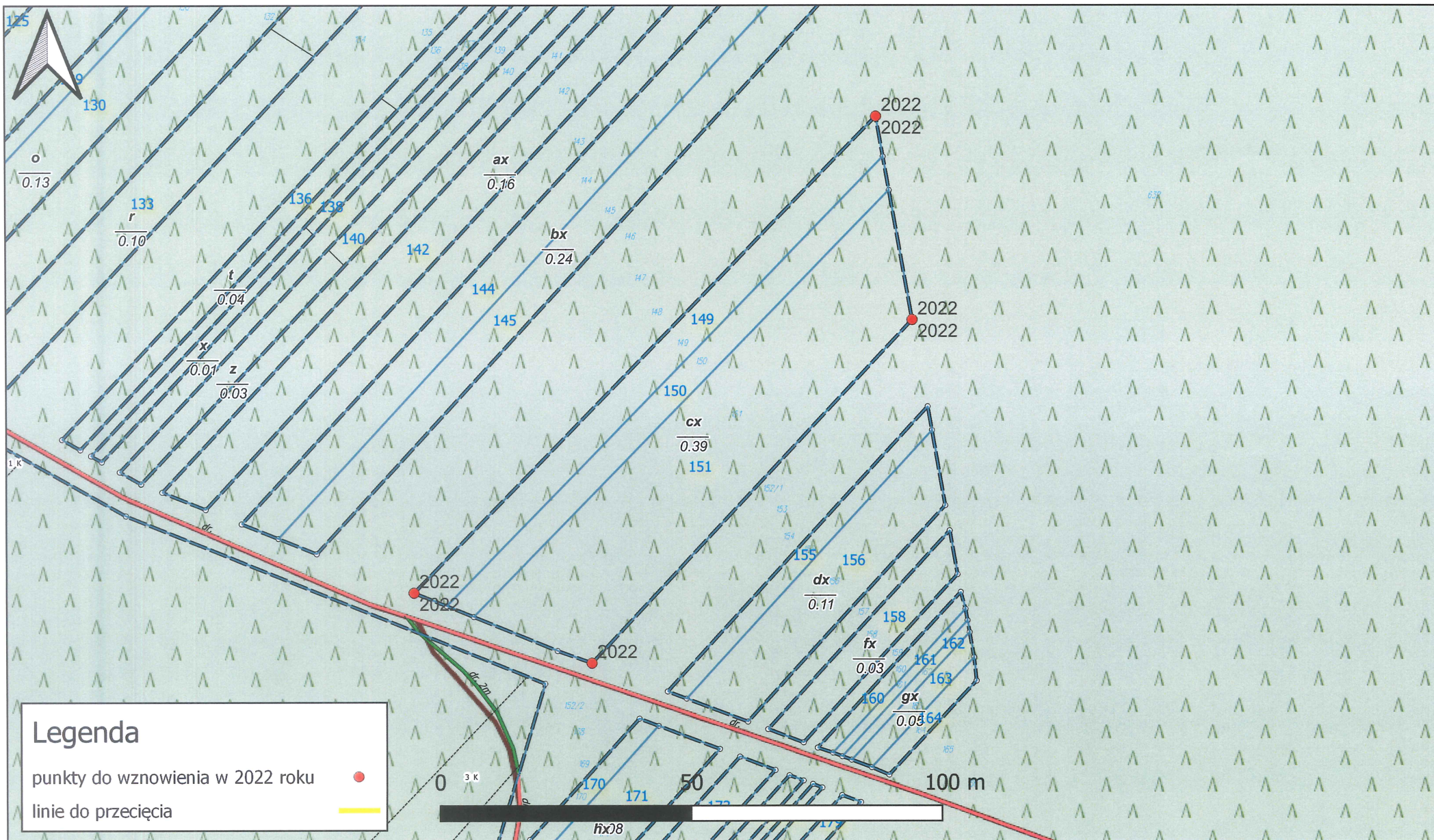
NADLEŚNICTWO WALIŁY





# Mapa do zamówienia "Wznowienie, stabilizacja i okazanie znaków granicznych oraz wytyczenie granic działek ewidencyjnych"

NADLEŚNICTWO WALIŁY



## Legenda

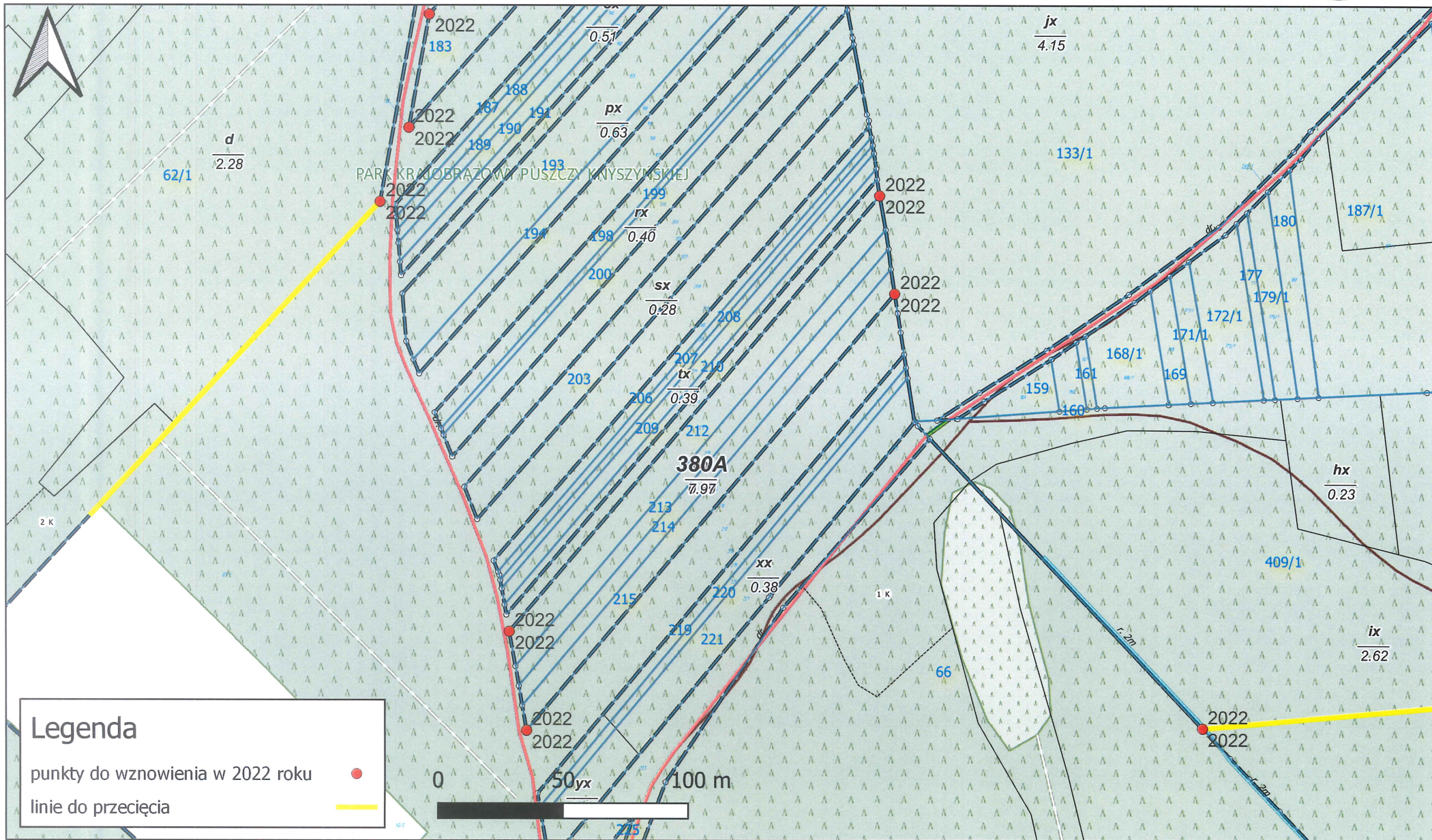
punkty do wznowienia w 2022 roku



linie do przecięcia

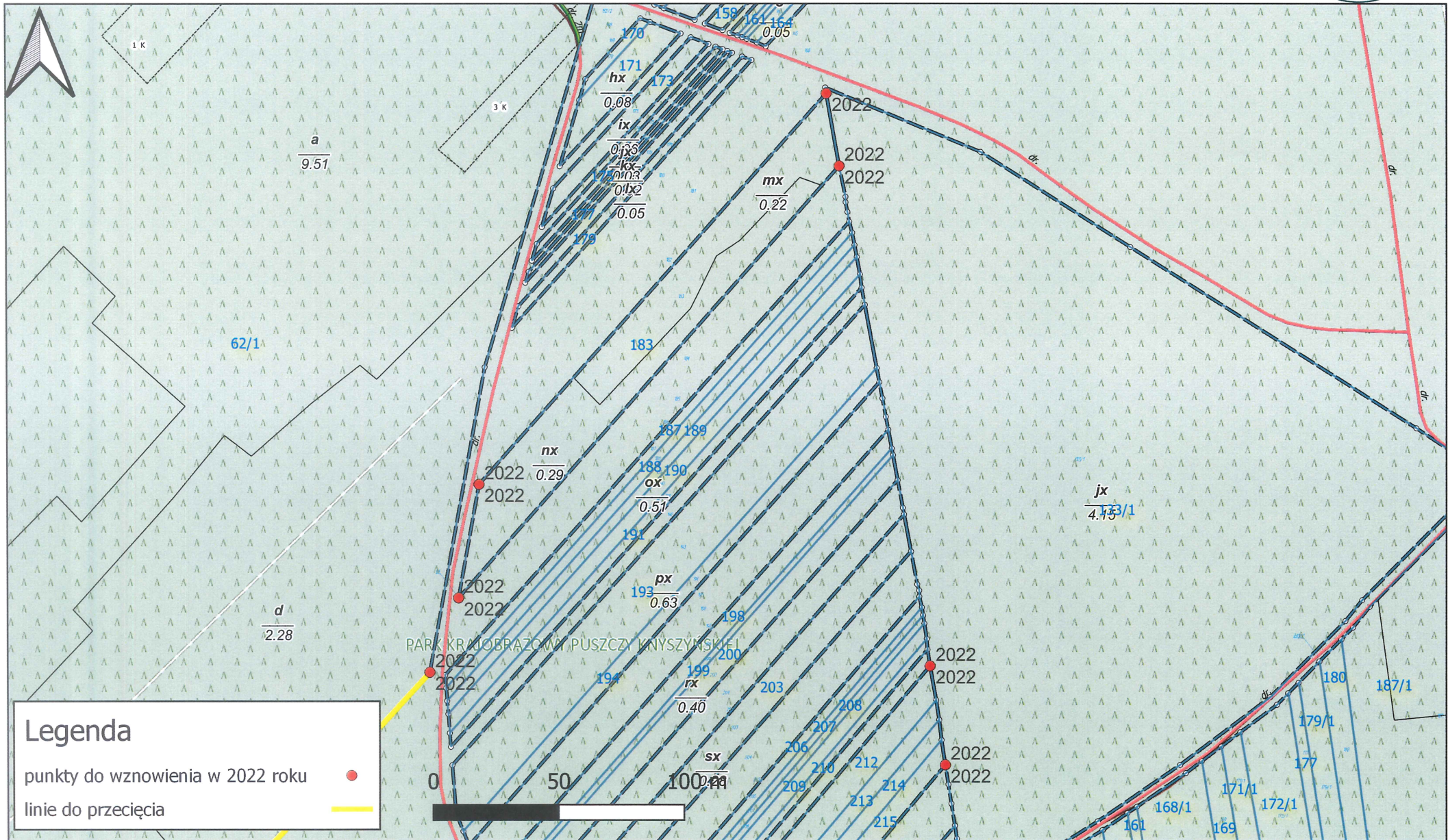


## Mapa do zamówienia "Wznowienie, stabilizacja i okazanie znaków granicznych oraz wytyczenie granic działek ewidencyjnych"



**Legenda**  
 punkty do wznowienia w 2022 roku ●  
 linie do przecięcia —

Mapa do zamówienia "Wznowienie, stabilizacja i okazanie znaków granicznych oraz wytyczenie granic działek ewidencyjnych"



# Mapa do zamówienia "Wznowienie, stabilizacja i okazanie znaków granicznych oraz wytyczenie granic działek ewidencyjnych"



Skala 1:1 850

