

PROJEKT STAŁEJ ORGANIZACJI RUCHU NA MONTAŻ OZNAKOWANIA PIONOWEGO NA DRODZE GMINNEJ NR 161015W GOŚNIEWICE – HORNIGI 1, GMINA WARKA

Opracowane dla:
Urząd Miejski w Warce
Pl. S. Czarnieckiego 1
05-660 Warka

Warka, lipiec 2023

J. Nowak

SPIS TREŚCI:

I. Opis techniczny

1. Przedmiot opracowania
2. Podstawa opracowania projektu
3. Stan istniejący
4. Stan projektowany
5. Zestawienie ilości znaków

II. Rysunki

1. Plan orientacyjny
2. Schemat rozmieszczenia znaków

1. Przedmiot opracowania:

Przedmiotem opracowania jest montaż oznakowania pionowego na drodze gminnej nr 161015W Gośniewice – Hornigi 1 w miejscowości Hornigi, gmina Warka.

2. Projekt opracowano w oparciu o:

- Zlecenie otrzymane od Zleceniodawcy – Gmina Warka.
- Ustawa z dnia 20 czerwca 1997 r. - Prawo o Ruchu Drogowym (Dz. U. 2017 poz. 1926 ze zm.).
- Ustawa z dnia 21 marca 1985 roku o drogach publicznych (Dz. U. 2017 poz. 191 ze zm.).
- Rozporządzenie Ministra Infrastruktury z dnia 3 lipca 2003 r. w sprawie szczegółowych warunków technicznych dla znaków i sygnałów drogowych oraz urządzeń bezpieczeństwa ruchu drogowego i warunków ich umieszczania na drogach (Dz. U. 2017 poz. 1062 ze zm.).
- Rozporządzenie Ministra Infrastruktury z dnia 23 września 2003 roku w sprawie szczegółowych warunków zarządzania ruchem na drogach oraz wykonywania nadzoru nad tym zarządzaniem (Dz. U. 2017 poz. 784 ze zm.).

3. Stan istniejący:

Droga gminna nr 161015W Gośniewice – Hornigi 1 stanowi dojazd do posesji zlokalizowanych przy przedmiotowej drodze. Przy drodze jest zabudowa jednorodzinna. Na projektowanym odcinku droga ma nawierzchnię bitumiczną, początek pasa drogowego stanowi połączenie z drogą powiatową nr 1672W Warka – Chynów a koniec pasa drogowego stanowi połączenie z drogą powiatową nr 1677W Krężel – Janów - Dębnowola. Na przedmiotowym odcinku drogi brak jest stałej organizacji ruchu.

4. Stan projektowany:

Projektowane jest ustawienie oznakowania pionowego na istniejących skrzyżowaniach. Zostaną ustawione znaki drogowe: D-1, A-7, D-42, D-43. Znaki średnie, folia drugiej generacji. Zastosowanie oznakowania pionowego wpłynie na poprawę bezpieczeństwa użytkowników ruchu drogowego a w szczególności. Słupki z rury stalowej ocynkowanej o średnicy 50 mm dla znaków drogowych.

5. Zbiorcze zestawienie projektowanych znaków:

Znaki pionowe	Ilość [sztuk]
D-1	4
A-7	2
D-42	2
D-43	2



6. Termin wprowadzenia stałej organizacji ruchu:

Planowany termin wprowadzenia stałej organizacji ruchu do dnia 31.12.2025 r.,
niezwłocznie po wykonanie planowanego remontu.

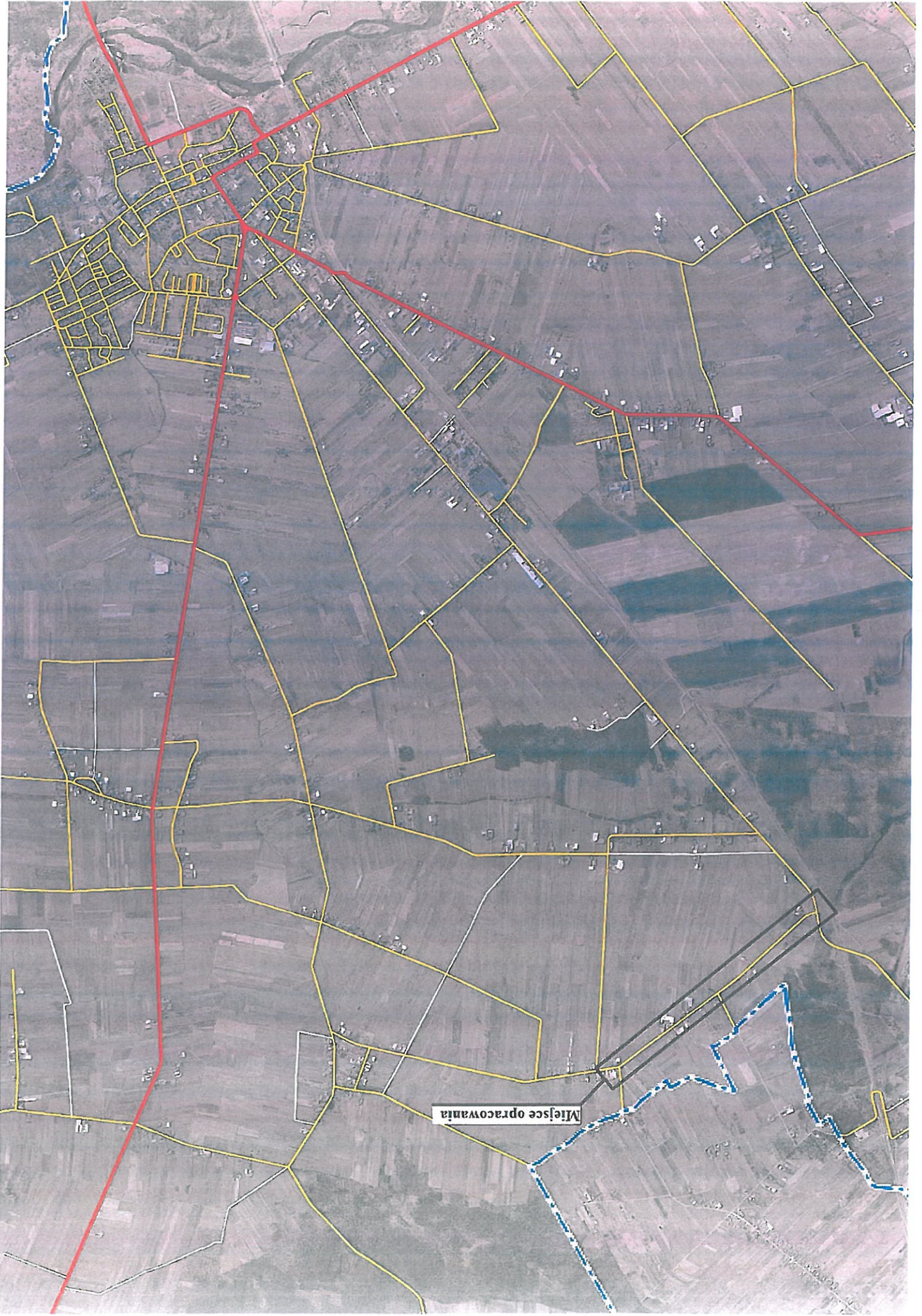
J. Nowak

KARTA UZGODNIEN

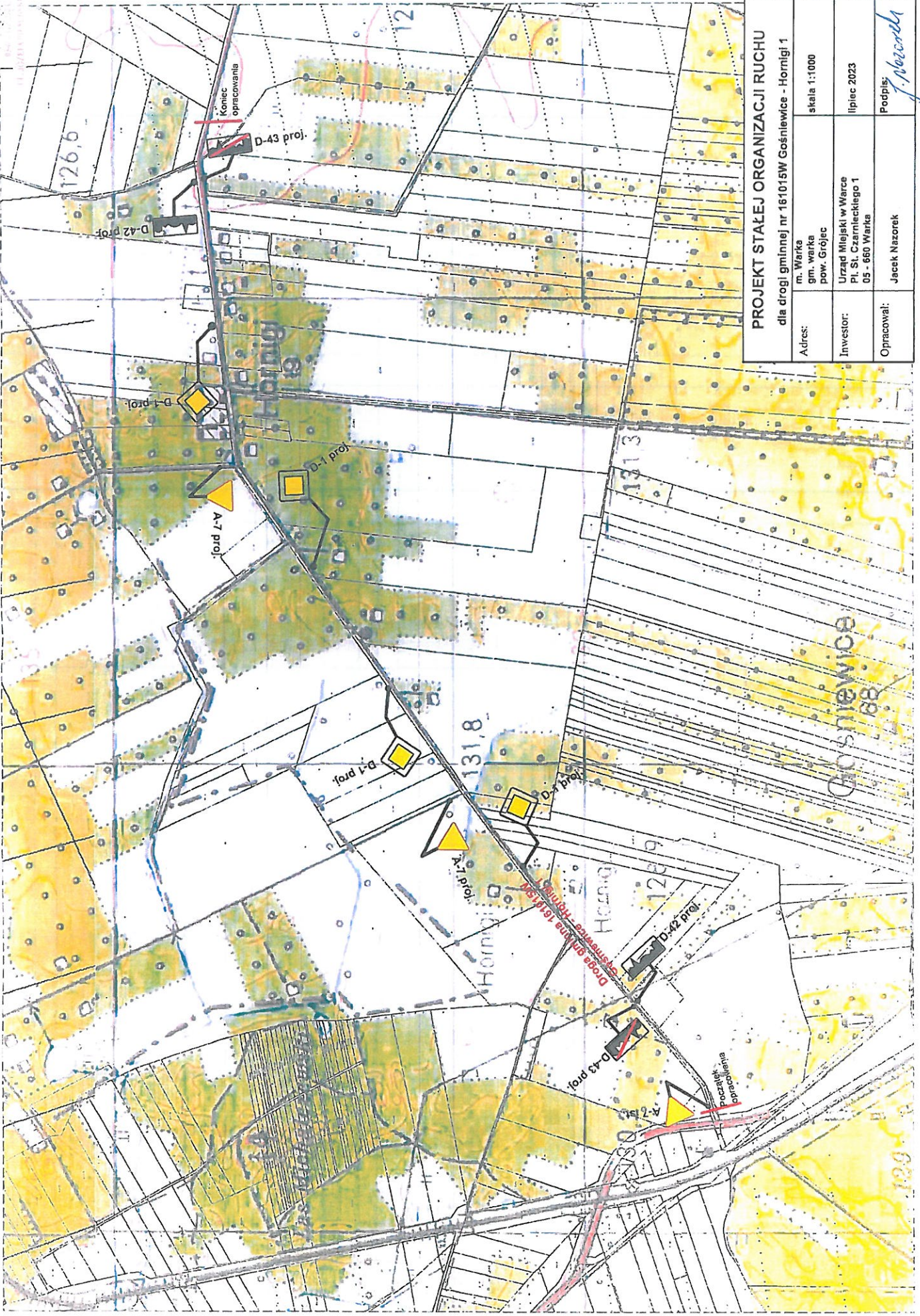
PROJEKT STAŁEJ ORGANIZACJI RUCHU NA MONATAŻ OZNAKOWANIA PIONOWEGO NA DRODZE GMINNEJ NR 161015W W HORNIGACH

Nazwa Urzędu	Pieczęćka	Podpis
<p>Urząd Miejski w Warce</p>	<p>PROJEKT SZKIC czasowej organizacji ruchu opiniuję pozytywnie negatywnie z następującymi uwagami Urząd Miejski w Warce 05-660 Warca, Pl. St. Czarnieckiego 1 tel. 048/ 665 12 00, fax: 048/ 665 12 25 pow. grójecki, woj. mazowieckie - 6 -</p> <p>11 S.E. 2023</p>	<p>BURMISTRZ  mgr Dariusz Gizka</p>
<p>Starostwo Powiatowe w Grójcu</p>	<p>STAROSTWO POWIATOWE W GRÓJCU WYDZIAŁ INWESTYCJI, ZAMÓWIEŃ PUBLICZNYCH I ROZWOJU POWIATU ul. J. Piłsudskiego 59, 48 665 11 00, fax: 48 655 11 47</p> <p>ZADWIERSZENIE / OPINIA WZP/IR-7120/16 ST 2015 termin wprowadzenia do dnia 31.12.2015</p> <p>Organizację ruchu zatwierdzam, nie zatwierdzam, w całości, w części: a) bez zmian; b) ze zmianami lub uwagami wniesionymi na projekcie Termin wprowadzenia niniejszej i przywrócenia poprzedniej organizacji ruchu należy zgłosić do podległego Wydziału</p> <p>Grójc, dnia 25. WRZ. 2023</p>	<p>STAROSTA GRÓJECKI Główny Specjalista Anna Bednarska WYDZIAŁ INWESTYCJI ZAMÓWIEŃ PUBLICZNYCH I ROZWOJU POWIATU</p> 

STAROSTWO POWIATOWE
W GRÓJCU
WYDZIAŁ INWESTYCJI, ZAMÓWIEŃ PUBLICZNYCH
I ROZWOJU POWIATU
05-600 GRÓJEC
UL. JÓZEFA PIŁSUDSKIEGO 59



Miejsce opracowania



PROJEKT STAŁEJ ORGANIZACJI RUCHU	
dla drogi gminnej nr 161015W Gośńiewice - Horniki 1	
Adres:	m. Warka gm. Warka pow. Grójec
Skala:	skala 1:1000
Investor:	Urząd Miejski w Warce Pl. St. Czarnieckiego 1 05 - 660 Warka
Opracował:	Jacek Nazarek
Podpis:	<i>J. Nazarek</i>