

STAROSTA CHOJNICKI

Sprawdzono po umieszczeniu z dnia 07 czerwca 2023. Brak sprzeciwu. Uchwała, 07 czerwca 2023r.

p. Augustyn
22.05.23r.

Z up. Starosty
mgr inż. Sandra Augustyn

ZGŁOSZENIE
budowy lub wykonywania innych robót budowlanych
(PB-2)

Urząd Gminy w Konarzynie

PB-2 nie dotyczy budowy i przebudowy budynku mieszkalnego jednorodzinnego.

wzłynęto dnia 09.06.2023

Podstawa prawna: Art. 30 ust. 2 w zw. z ust. 4d ustawy z dnia 7 lipca 1994 r. – Prawo budowlane (Dz. U. z 2021 r. poz. 2351, z późn. zm.).

1. ORGAN ADMINISTRACJI ARCHITEKTONICZNO-BUDOWLANEJ

AB.6743.516.2023

22.05.23r.

Nazwa:

Starosta Chojnicki ✓

2.1. DANE INWESTORA¹⁾

Imię i nazwisko lub nazwa: **Gmina Konarzyny** ✓

Kraj: **Polska**

Województwo: **pomorskie**


Powiat: **Chojnicki** Gmina: **Konarzyny**

Ulica: **Szkolna** Nr domu: 7 Nr lokalu:

Miejscowość: **Konarzyny** Kod pocztowy: **89-607** Poczta: **Konarzyny**

Email (nieobowiązkowo): **ug@konarzyny.pl**

Nr tel. (nieobowiązkowo): **59 833 10 08**



2.2. DANE INWESTORA (DO KORESPONDENCJI)¹⁾

Wypełnia się, jeżeli adres do korespondencji inwestora jest inny niż wskazany w pkt 2.1.

Kraj: Województwo:

Powiat: Gmina:

Ulica: Nr domu: ...-..... Nr lokalu: ...-..... Miejscowość:

Kod pocztowy: ...-..... Poczta: Adres skrzynki ePUAP²⁾:

3. DANE PEŁNOMOCNIKA¹⁾

Wypełnia się, jeżeli inwestor działa przez pełnomocnika.

pełnomocnik

pełnomocnik do doręczeń

Imię i nazwisko:

Kraj: Województwo:

Powiat: Gmina:

Ulica: Nr domu: ...-..... Nr lokalu: ...-.....

Miejscowość: Kod pocztowy: ...-..... Poczta:

Adres skrzynki ePUAP²⁾:

Email (nieobowiązkowo):

Nr tel. (nieobowiązkowo):

4. INFORMACJE O ROBOTACH BUDOWLANYCH

Rodzaj, zakres i sposób wykonywania:

Prace obejmują roboty przygotowawcze, przebudowę istniejącej drogi gminnej wewnętrznej dz. 12/1, 8/2, 3 obr. Kielpin o nawierzchni twardej z certyfikowanego kruszywa - mieszanki niezwiązanej 0/31,5, która stanowić będzie podbudowę zasadniczą pod projektowane ułożenie betonowych płyt wielootworowych. Poszczególne prace będą wykonywane sprzętem mechanicznym oraz ręcznie.

Planowany termin rozpoczęcia³⁾: 15.06.2023r. ✓

5. DANE NIERUCHOMOŚCI (MIEJSCE WYKONYWANIA ROBÓT BUDOWLANYCH)¹⁾

Województwo: pomorskie

Powiat: Chojnice

Gmina: Konarzyny

Ulica: Nr domu:

Miejscowość: Kielpin Kod pocztowy: 89-607

Identyfikator działki ewidencyjnej⁴⁾: dz. nr 12/1, 8/2, 3 obr. Kielpin, gm. Konarzyny

6. OŚWIADCZENIE W SPRAWIE KORESPONDENCJI ELEKTRONICZNEJ

Wyrażam zgodę

Nie wyrażam zgody

na doręczanie korespondencji w niniejszej sprawie za pomocą środków komunikacji elektronicznej w rozumieniu art. 2 pkt 5 ustawy z dnia 18 lipca 2002 r. o świadczeniu usług drogą elektroniczną (Dz. U. z 2020 r. poz. 344).

7. ZAŁĄCZNIKI

- Oświadczenie o posiadanym prawie do dysponowania nieruchomością na cele budowlane.
- Pełnomocnictwo do reprezentowania inwestora (opłacone zgodnie z ustawą z dnia 16 listopada 2006 r. o opłacie skarbowej (Dz. U. z 2020 r. poz. 1546, z późn. zm.)) – jeżeli inwestor działa przez pełnomocnika.
- Potwierdzenie uiszczenia opłaty skarbowej – jeżeli obowiązek uiszczenia takiej opłaty wynika z ustawy z dnia 16 listopada 2006 r. o opłacie skarbowej.

Inne (wymagane przepisami prawa):

Załączniki do zgłoszenia szt. 3

Zgoda na czasowe dysponowanie gruntem działka nr 12/1 – GE.6853.29.2022 z dnia 10.10.2022r.

8. PODPIS INWESTORA (PEŁNOMOCNIKA) I DATA PODPISU

Podpis powinien być czytelny. Podpis i datę podpisu umieszcza się w przypadku dokonywania zgłoszenia w postaci papierowej.

dnia 19.05.2023r.

VOJTY
mgr Jacek Warsiński ✓
21.05.2023

- ¹⁾ W przypadku większej liczby inwestorów, pełnomocników lub nieruchomości dane kolejnych inwestorów, pełnomocników lub nieruchomości dodaje się w formularzu albo zamieszcza na osobnych stronach i dołącza do formularza.
- ²⁾ Adres skrzynki ePUAP wskazuje się w przypadku wyrażenia zgody na doręczanie korespondencji w niniejszej sprawie za pomocą środków komunikacji elektronicznej.
- ³⁾ W przypadku zgłoszenia budowy tymczasowego obiektu budowlanego w polu „Planowany termin rozpoczęcia” należy wskazać również planowany termin rozbiórki lub przeniesienia w inne miejsce tego obiektu.
- ⁴⁾ W przypadku formularza w postaci papierowej zamiast identyfikatora działki ewidencyjnej można wskazać jednostkę ewidencyjną, obręb ewidencyjny i nr działki ewidencyjnej oraz arkusz mapy, jeżeli występuje.

Zamawiający:

**GMINA KONARZYNY
UL. SZKOLNA 7
89-607 KONARZYNY**

Przedmiot opracowania:

**Załącznik do zgłoszenia
Przebudowa drogi wewnętrznej**

Obiekt: **Droga**

Adres: **Gmina Konarzyny, Powiat Chojnicki, woj. pomorskie
działki nr 12/1, 8/2, 3 obręb Kiełpin**

Stadium: **Projekt**

Starostwo Powiatowe
ul. 31 Stycznia 56
89-600 Chojnice
woj. pomorskie

Branża: **Drogowa**

Załącznik do zgłoszenia
znak: AB.6743.516.2023
z dnia 19. maja. 2023 r.

Opracował: Jacek Hryciukowski

Konarzyny, maj 2023r.




Zawartość opracowania :

I Część opisowa:

1. Strona tytułowa
2. Opis techniczny

II Część rysunkowa:

- | | | |
|---|-----------------|-----------|
| 1. Plan orientacyjny | skala 1: 25000 | rys. nr 1 |
| 2. Plan sytuacyjny | skala 1:1000 | rys. nr 2 |
| 3. Przekrój normalny
i konstrukcyjny | skala 1:50/1:10 | rys. nr 3 |



OPIS TECHNICZNY

Do projektu przebudowy gminnej drogi wewnętrznej działki nr 12/1, 8/2, 3 obręb Kielpin.

1. PODSTAWA OPRACOWANIA

- Rozporządzenie Ministra Infrastruktury z dnia 24 czerwca 2022 r. w sprawie przepisów techniczno-budowlanych dotyczących dróg publicznych (t.j. Dz. U. z 2022r., poz. 1518).
- Stan istniejący drogi.
- Mapa sytuacyjno – wysokościowa w skali 1:1000 .
- Pomiary sytuacyjno-wysokościowe wykonane przez projektantów.

2. ZAKRES OPRACOWANIA

Opracowanie obejmuje projekt ^{07.06.2020} ~~budowlany~~ przebudowy drogi o nawierzchni twardej dł. 203 m. Na drodze o nawierzchni z certyfikowanego kruszywa - mieszanki niezwiązanej 0/31,5, która stanowić będzie podbudowę zasadniczą pod projektowane ułożenie betonowych płyt wielootworowych.

3. STAN ISTNIEJĄCY I WARUNKI GRUNTOWO WODNE

Planowana inwestycja zlokalizowana jest w centralnej części miejscowości Kielpin. Teren przewidziany do inwestycji to pas drogowy istniejącej drogi wewnętrznej w liniach rozgraniczenia od 8 do 19m, który w części stanowi własność Gminy Konarzyny (dz. 8/2 i 3) oraz Skarbu Państwa-Starosta Chojnicki (dz. nr 12/1) i wykorzystywany jest do ruchu kołowego i pieszego. Droga na odcinku przeznaczonym do inwestycji ~~dł. 192 m~~ stanowi odcinek o nawierzchni twardej, którą stanowi certyfikowane kruszywo ^{203 m} - mieszanką niezwiązaną 0/31,5. Profil podłużny istniejącej drogi wskazuje na równomierny układ terenu.. Teren obejmujący inwestycję posiada uzbrojenia w sieci wodociągowej, telekomunikacyjną i energetyczną.

Grunty to utwory plejstocénskie reprezentowane przez piaski oraz nawiezione nasypy niekontrolowane. Kategoria gruntów podłoża to G2. Woda gruntowa znajduje się poniżej 2 m.

4. STAN PROJEKTOWANY

4.1 Podstawowe parametry techniczne

Drogę zaprojektowano w kat. D1/1 (jedna jezdnia, jeden pas ruchu w dwóch kierunkach) posiadającą następujące parametry techniczne:

- Szerokość w liniach rozgraniczenia : 8/19 m
- Prędkość projektowa - 30-40 km/h
- Długość drogi - ~~192,0 m~~ ^{203 m}
- Szerokość jezdni - 5.5m
- Szerokość poboczy - 2 x 1,0 m
- padek poprzeczny jezdni - 2%



4.2. Przebieg trasy w planie

Trasa drogi przebiega po terenie płaskim. Początek opracowania przyjęto w na krawędzi pasa drogi powiatowej nr 1750G o nawierzchni bitumicznej i oznaczono jako **Początek opracowania**. Projekt nowej nawierzchni następuje od punktu zerowego zgodnie z planem sytuacyjnym i przebiega niezmiennie do **Końca opracowania** w km 0+203 m.

4.3. Przekrój podłużny

Niweletę drogi zaprojektowano w taki sposób, aby maksymalnie jak to jest możliwe dowiązać się do istniejącej niwelety drogi i przyległego wzdłuż niej terenu, jednocześnie umożliwiając odprowadzenie wody powierzchniowej.

4.4. Przekrój poprzeczny

Zgodnie z warunkami technicznymi dla ulic kat. D przyjęto następujące parametry:

- szerokość jezdni: jeden pas ruchu 3,5 m płyta betonowa wielootworowa,
- pozostała część korony drogi do 5,5 m utwardzona nawierzchnia gruntowa - żwirowa

4.5. Przekrój normalny

Spadek dwustronny w kierunku nawierzchni gruntowych przebiegających wzdłuż drogi o spadku 2% i 6% pobocza gruntowego.

4.5.1. Konstrukcja nawierzchni

- nawierzchnia z płyt betonowych wielootworowych (zbrojone obustronnie) o gr. 12,5 cm – kol. szary,
- podbudowa zasadnicza istniejąca z uzupełnieniem mieszanką niezwiązaną o uziarnieniu 4-31 stabilizowaną mechanicznie

4.6. Roboty ziemne

Roboty ziemne obejmują wykonanie profilowania poboczy i terenów przyległych z częściowym przerzutem i przewozem ziemi na nasypy, a nadmiar należy wywieźć w miejsce wskazane przez inwestora. Roboty ziemne należy wykonać koparką, równiarką, samochodami oraz sprzętem do zagęszczania.

4.7. Odwodnienie

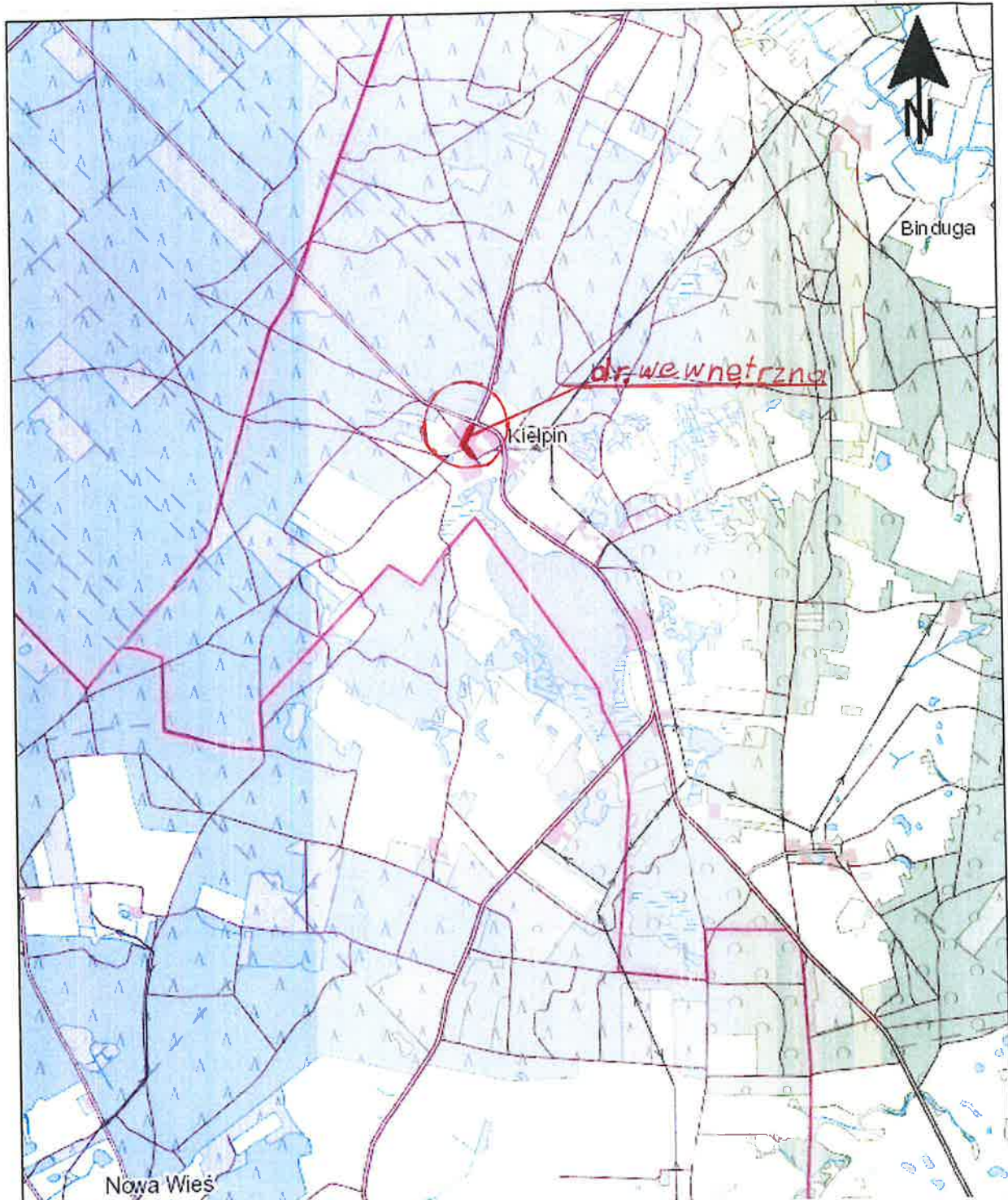
Odwodnienie zapewnia się poprzez odpowiednie spadki podłużne i poprzeczne, które sprowadzają wody opadowe na przyległe tereny i rowy.


5. URZĄDZENIA OBCE

Urządzenia obce tj. kable telekomunikacyjne ,energetyczne i sieć wodociągowa pokazane są na rys. nr 2.

Przed rozpoczęciem robót ziemnych należy dokonać uzgodnień skrzyżowań lub zbliżeń z tymi urządzeniami. Roboty prowadzić pod nadzorem właścicieli tych urządzeń.



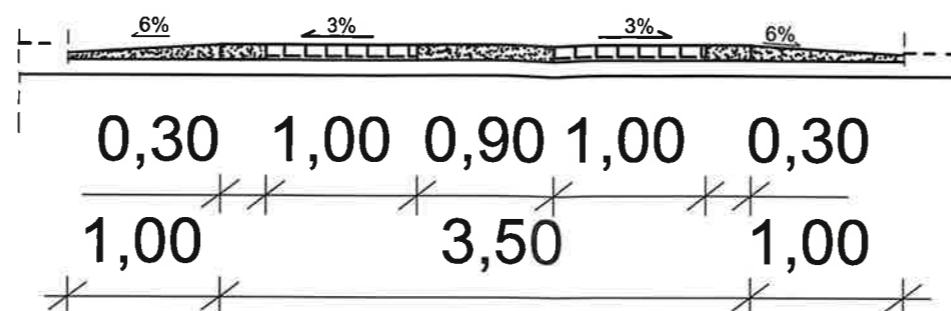


Przedmiot opracowania		PLAN ORIENTACYJNY		SKALA
Nazwa obiektu:		Opracował:		1 : 25000
Przebudowa drogi wewnętrznej		 Jacek Hryciukowski		DATA
Adres:				wrzesień
Dz. nr 12/1, 8/2, 3 obr. Kiełpin				2022r.
INWESTOR:				RYS. NR
Gmina Konarzyny ul. Szkolna 7, 89-607 Konarzyny				1

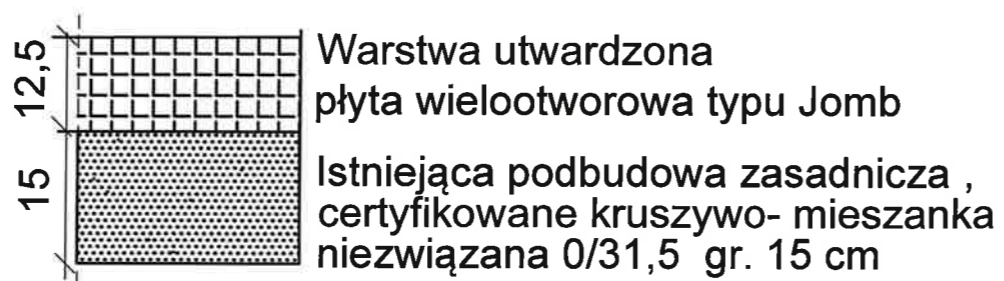
Przekrój normalny

Sturcowa Sp. z o.o.
ul. 31 Stycznia 56
89-600 Chojnice
tel. 71 72 22 22

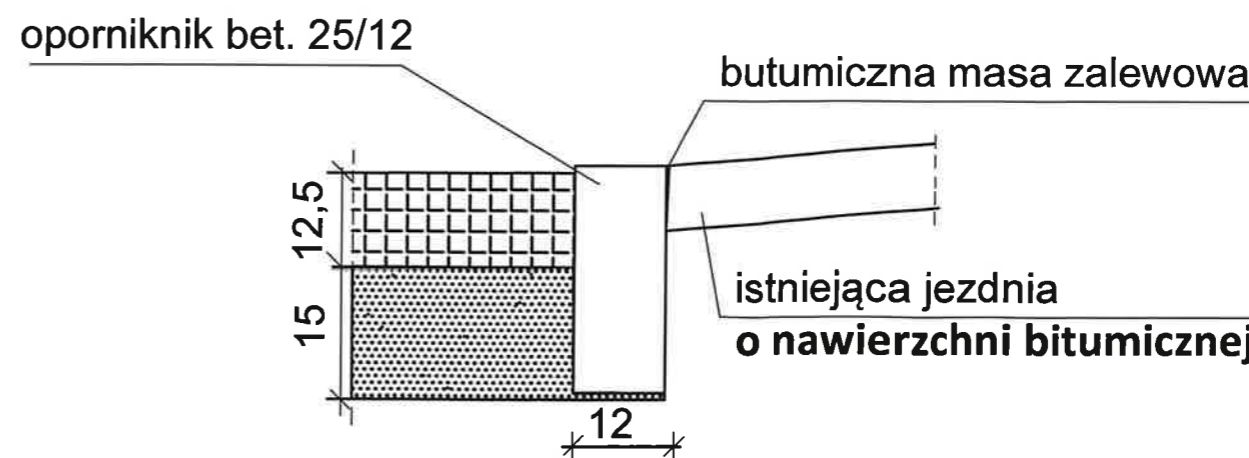
SKALA 1 : 50




Konstrukcja



Szczegół połączenia z jezdnią skala 1:10



Przedmiot opracowania PRZEKRÓJ NORMALNY I KONSTRUKCYJNY		SKALA 1 : 50/10
Nazwa obiektu: Przebudowa drogi wewnętrznej	Opracował: 	DATA maj 2023r.
Adres: Dz. nr 12/1, 8/2, 3 obr. Kiełpin		RYS. NR 3
INWESTOR: Gmina Konarzyny ul. Szkolna 7, 89-607 Konarzyny		