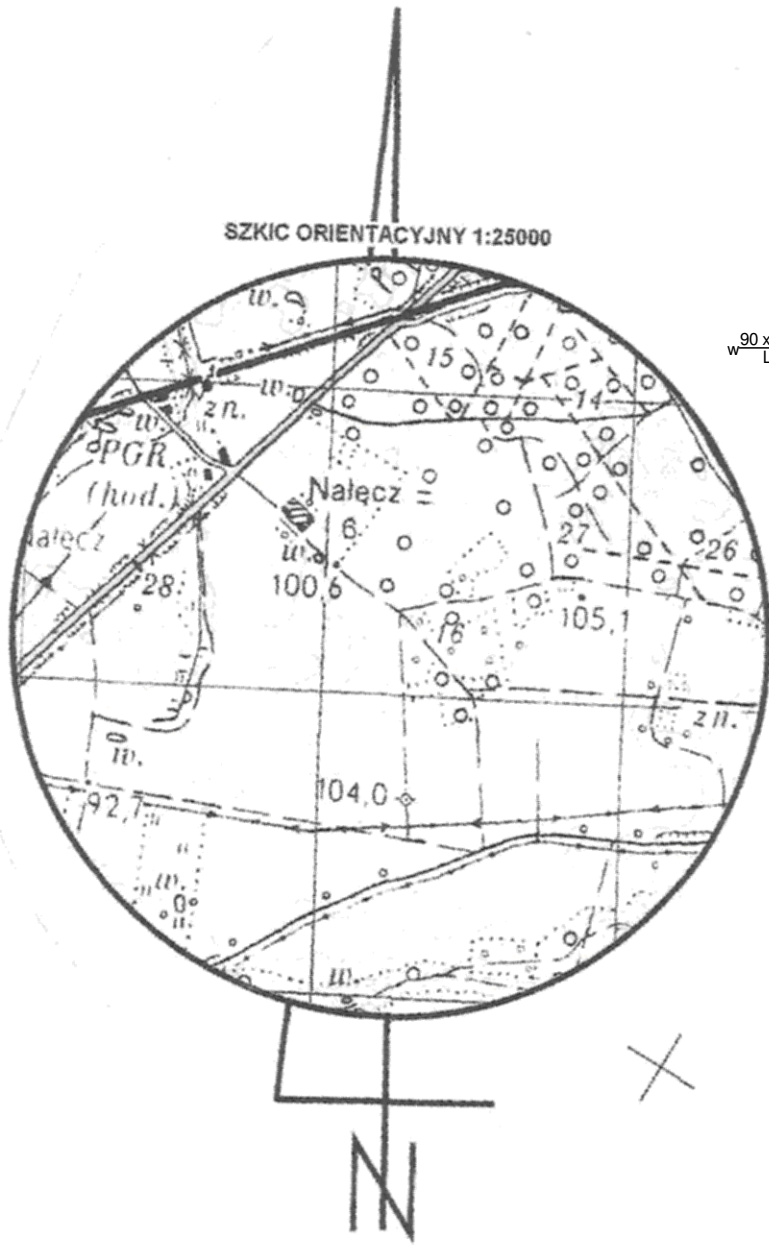


PROJEKT ZAGOSPODAROWANIA TERENU
ROZBUDOWA SIECI WODOCIĄGOWEJ
Nałęcz gm. Człopa
skala 1 : 1000

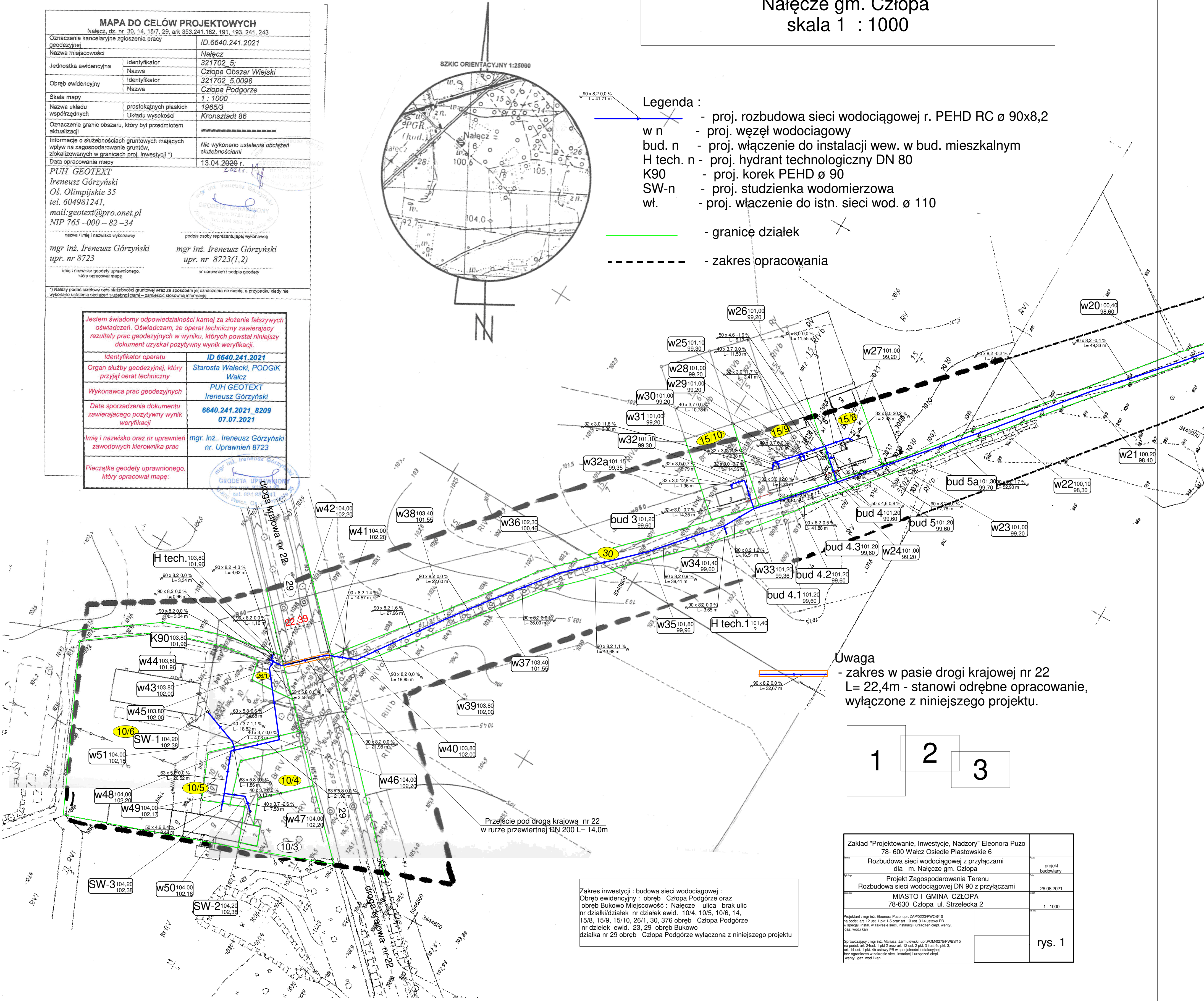
MAPA DO CELÓW PROJEKTOWYCH	
Nałęcz, dz. nr 30, 14, 15/7, 29, ark. 353.241.182, 191, 193, 241, 243	
Oznaczenie kancelaryjne zgłoszenia pracy geodezyjnej	
ID. 6640.241.2021	
Nazwa miejscowości	Nałęcz
Jednostka ewidencyjna	321702 5
Nazwa	Człopa Obszar Wiejski
Obwód ewidencyjny	321702 5.0098
Nazwa	Człopa Podgórze
Skala mapy	1 : 1000
Nazwa układu współrzędnych	1965/3
Układ wysokości	Kronsztadt 86
Oznaczenie granic obszaru, który był przedmiotem aktualizacji	
Informacje o służebnościach gruntowych mających wpływ na zagospodarowanie gruntów, zlokalizowanych w granicach proj. inwestycji *)	
Nie wykonano ustaleń obciążeń służebnościami	
Data opracowania mapy	
13.04.2020 r.	
PUH GEOTEXT	
Ireneusz Górzyski	
Oś. Olimpijskie 35	
tel. 604981241,	
mail: geotext@pro.onet.pl	
NIP 765-000-82-34	
mgr inż. Ireneusz Górzyski	
upr. nr 8723	
mgr inż. Ireneusz Górzyski	
upr. nr 8723(1,2)	
imię i nazwisko geodety uprawnionego, który opracował mapę	
nr uprawnień i podpis geodety	

Jestem świadomy odpowiedzialności kamej za złożenie fałszywych oświadczeń. Oświadczam, że operat techniczny zawierający rezultaty prac geodezyjnych w wyniku, których powstał niniejszy dokument uzyskał pozytywny wynik weryfikacji.	
Identyfikator operatu	ID 6640.241.2021
Organ służby geodezyjnej, który przyjął operat techniczny	Starosta Walecki, PODGIK Walcz
Wykonawca prac geodezyjnych	PUH GEOTEXT Ireneusz Górzyski
Data sporządzenia dokumentu zawierającego pozytywny wynik weryfikacji	6640.241.2021_8209 07.07.2021
Imię i nazwisko oraz nr uprawnień zawodowych kierownika prac	mgr inż. Ireneusz Górzyski nr. Uprawnień 8723
Pieczętka geodety uprawnionego, który opracował mapę	

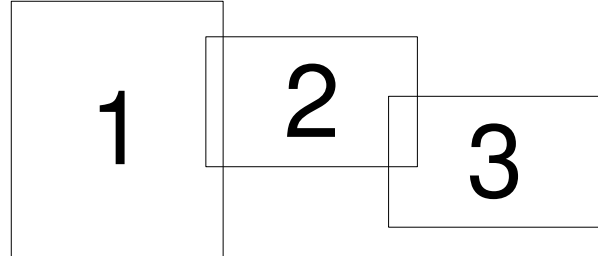


Legenda :

- proj. rozbudowa sieci wodociągowej r. PEHD RC \varnothing 90x8,2
- proj. węzeł wodociągowy
- proj. włączenie do instalacji wew. w bud. mieszkalnym
- proj. hydrant technologiczny DN 80
- proj. korek PEHD \varnothing 90
- proj. studzienka wodomierzowa
- proj. włączenie do istn. sieci wod. \varnothing 110
- granice działek
- zakres opracowania



Uwaga
- zakres w pasie drogi krajowej nr 22
L= 22,4m - stanowi odrębne opracowanie,
wyłączone z niniejszego projektu.



Zakres inwestycji : budowa sieci wodociągowej :
Obszar ewidencyjny : obszar Człopa Podgórze oraz
obszar Bukowo Miejscowość : Nałęcz ulica brak ulic
nr działki/działek nr działek ewid. 10/4, 10/5, 10/6, 14,
15/8, 15/9, 15/10, 26/1, 30, 376 obszar Człopa Podgórze
nr działek ewid. 23, 29 obszar Bukowo
działka nr 29 obszar Człopa Podgórze wyłączona z niniejszego projektu

Zakład "Projektowanie, Inwestycje, Nadzory" Eleonora Puzo 78- 600 Walcz Osiedle Piastowskie 6	
Rozbudowa sieci wodociągowej z przyłączami dla m. Nałęcz gm. Człopa	projekt budowlany
Projekt Zagospodarowania Terenu Rozbudowa sieci wodociągowej DN 90 z przyłączami	26.08.2021
MIASTO I GMINA CZŁOPA 78-630 Człopa ul. Strzelecka 2	1 : 1000
rys. 1	