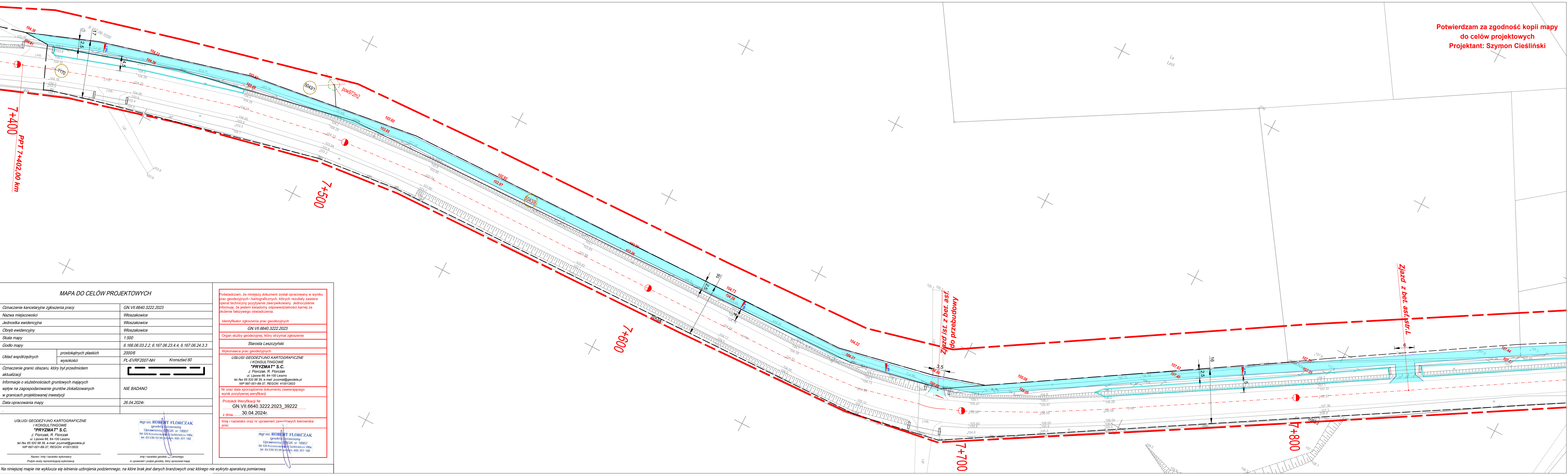
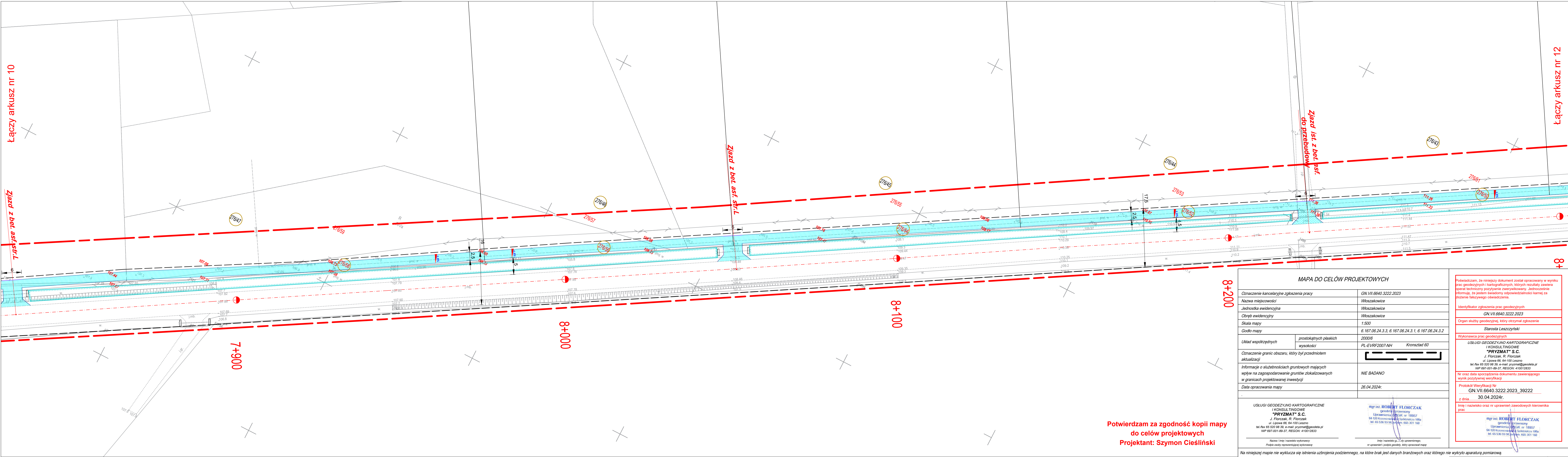


Nazwa inwestycji:				
Rozbudowa drogi powiatowej nr 3903P w zakresie budowy drogi dla rowerów w zakresie od Brenna w kierunku Włoszakowic odc. Włoszakowice				
Inwestor	Zarząd Powiatu Leszczyńskiego Plac Kościuszki 4B 64-100 Leszno			
Rysunek	Plan orientacyjny			
Skala	1:15000	Data	maj 2024	Rysunek 1
Jednostka projektowa	MS Road-Project Sp. zo.o. ul. Spokojna 9, 64-100 Leszno		NIP: 6972340985 Tel: +48 511 411 708 biuro@msrp.com.pl	
Projektant	inż. Szymon Cieśliński	spec.inż.drog. WKP/0364/PWOD/22	podpis:	
Sprawdzający	inż. Jan Król	Konstr.-inż. 920/86 /Lo	podpis:	





Potwierdzam za zgodność kopii mapy do celów projektowych
Projektant: Szymon Cieśliński

MAPA DO CELÓW PROJEKTOWYCH

Oznaczenie kancelaryjne zgłoszenia pracy	GN.VII.6640.3222.2023
Nazwa miejscowości	Włoszakowice
Jednostka ewidencyjna	Włoszakowice
Obreż ewidencyjny	Włoszakowice
Skala mapy	1:500
Godło mapy	6.167.06.24.3.3, 6.167.06.24.3.1, 6.167.06.24.3.2
Układ współrzędnych	prostokątnych płaskich wysokości
Oznaczenie granic obszaru, który był przedmiotem aktualizacji	2000/6 PL-EVRF2007-NH Kronsztad 60
Informacje o służebnościach gruntowych mających wpływ na zagospodarowanie gruntów zlokalizowanych w granicach projektowanej inwestycji	NIE BADANO
Data opracowania mapy	26.04.2024r.

USŁUGI GEODEZYJNO KARTOGRAFICZNE I KONSULTINGOWE
"PRYZMAT" S.C.
J. Florczak, R. Florczak
ul. Lipowa 66, 64-100 Leszno
tel./fax 65 520 98 39, e-mail: pryzmat@geodeta.pl
NIP 697-001-89-37, REGON: 410012833

mgr inż. **ROBERT FLORCZAK**
geodeta i uprawniający
Uprawnienia: ORCZAK nr 18957
64-100 Kozłomierz ul. Spółdzielcza 100a
tel. 65 536 93 98, fax 65 536 93 98, 655 301 160

Nazwa i imię i nazwisko wykonawcy
Podpis osoby reprezentującej wykonawcę

Imię i nazwisko p.o. dy. uprawnień
nr uprawnień i podpis geodety, który opracował mapę

Podświadczam, że niniejszy dokument został opracowany w wyniku prac geodezyjnych i kartograficznych, których rezultaty zawiera operat techniczny pozytywnie zweryfikowany. Jednocześnie informuję, że jestem świadomy odpowiedzialności karnej za złożenie fałszywego oświadczenia.

Identyfikator zgłoszenia prac geodezyjnych
GN.VII.6640.3222.2023

Organ służby geodezyjnej, który otrzymał zgłoszenie
Starosta Leszczyński

Wykonawca prac geodezyjnych
USŁUGI GEODEZYJNO KARTOGRAFICZNE I KONSULTINGOWE
"PRYZMAT" S.C.
J. Florczak, R. Florczak
ul. Lipowa 66, 64-100 Leszno
tel./fax 65 520 98 39, e-mail: pryzmat@geodeta.pl
NIP 697-001-89-37, REGON: 410012833

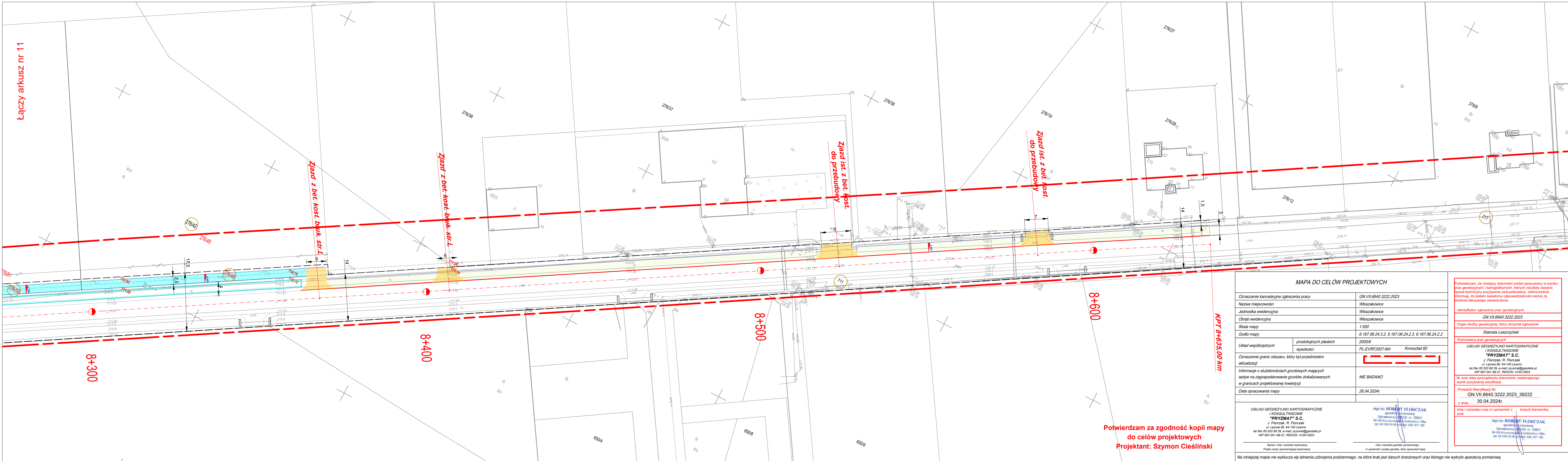
Nr oraz data sporządzenia dokumentu zawierającego wynik pozytywnej weryfikacji
Protokół Weryfikacji Nr
GN.VII.6640.3222.2023_39222
z dnia 30.04.2024r.

Imię i nazwisko oraz nr uprawnień zawodowych kierownika prac
mgr inż. **ROBERT FLORCZAK**
geodeta i uprawniający
Uprawnienia: ORCZAK nr 18957
64-100 Kozłomierz ul. Spółdzielcza 100a
tel. 65 536 93 98, fax 65 536 93 98, 655 301 160

Na niniejszej mapie nie wykluza się istnienia uzbrojenia podziemnego, na które brak jest danych branżowych oraz którego nie wykryto aparaturą pomiarową.

- LEGENDA:**
- nawierzchnia z betonu asfaltowego jezdnia/ zjazdowy/ skrzyżowania
 - nawierzchnia z kostki brukowej betonowej (kolor)
 - nawierzchnia z kostki brukowej betonowej (grafit)
 - oś drogi
 - projektowane spadki
 - krawężnik betonowy 15/30cm (na zjazdach najazdowy 15/22cm)
 - obrzeże betonowe 8/30cm
 - opornik betonowy 10/25cm
 - skarpa / skarpa rowu
 - ściek betonowy z kostki brukowej betonowej szer. 10cm
 - bariery ochronne
 - drzewo do usunięcia
 - linia rozgraniczająca
 - nr działki objętej inwestycją

Nazwa inwestycji:				
Rozbudowa drogi powiatowej nr 3903P w zakresie budowy drogi dla rowerów w zakresie od Brenna w kierunku Włoszakowice odc. Włoszakowice				
Inwestor	Zarząd Powiatu Leszczyńskiego Plac Kościuszkowski 4B 64-100 Leszno			
Rysunek	Projekt zagospodarowania terenu			
Skala	1:500	Data	maj 2024	Rysunek 2 Ark 2
Jednostka projektowa	MS Road-Project Sp. z o.o. ul. Spokojna 9, 64-100 Leszno			NIP: 6972340985 Tel: +48 511 411 708 biuro@msrp.com.pl
Projektant	inż. Szymon Cieśliński	spec.inż. drog.	WKP/0364/PWOD/22	podpis:
Sprawdzający	inż. Jan Król	Konstr.-inż.	920/86 /Lo	podpis:



LEGENDA:

- nawierzchnia z betonu asfaltowego jezdnia/ zjazdu/ skrzyżowania
- nawierzchnia z kostki brukowej betonowej (kolor)
- nawierzchnia z kostki brukowej betonowej (grafit)
- oś drogi
- projektowane spadki
- krawężnik betonowy 15/30cm (na zjazdach najazdowy 15/22cm)
- obrzeże betonowe 8/30cm
- opornik betonowy 10/25cm
- skarpa / skarpa rowu
- ściek betonowy z kostki brukowej betonowej szer. 10cm
- bariery ochronne
- drzewo do usunięcia
- linia rozgraniczająca
- nr działki objęty inwestycją

Nazwa inwestycji:

Rozbudowa drogi powiatowej nr 3903P w zakresie budowy drogi dla rowerów w zakresie od Brenna w kierunku Włoszakowice odc. Włoszakowice

Investor	Zarząd Powiatu Leszczyńskiego Plac Kościuszki 4B 64-100 Leszno		
Rysunek	Projekt zagospodarowania terenu		
Skala	1:500	Data	maj 2024
Jednostka projektowa	MS Road-Project Sp. zo.o. ul. Spokojna 9, 64-100 Leszno	NIP: 6972340985 Tel: +48 511 411 708 biuro@msrp.com.pl	
Projektant	inż. Szymon Cieśliński	spec.inż.drog. WKP/0364/PWOD/22	podpis:
Sprawdzający	inż. Jan Król	Konstr.-inż. 920/86 /Lo	podpis: