Pik = 0+000,00
Skala 1:100/100

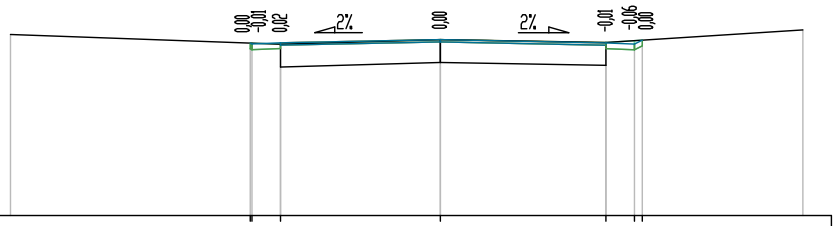
0,00
-0,01
0,02
2%
0,00
2%
-0,01
-0,06
0,00

P.P. = 88,00

RZĘDNE PROJ.		91,02	91,00	91,02	91,08	91,02	91,00	91,07	
RZĘDNE TEREN	91,17			91,00	91,08	91,03			91,25
ODLEGŁOŚCI	-7,53	-3,33	-3,30	-2,80	0,00	2,90	3,40	3,54	6,35

Pik = 0+029,30
Skala 1:100/100

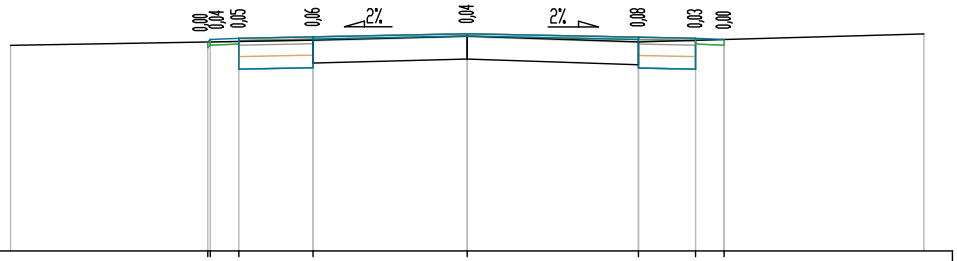
0,00
0,04
0,05
0,06
2%
0,04
2%
0,08
0,03
0,00

P.P. = 87,00

RZĘDNE PROJ.		90,66	90,70	90,72	90,75	90,80	90,74	90,72	90,70	
RZĘDNE TEREN	90,60				90,69	90,76	90,66			90,80
ODLEGŁOŚCI	-8,00	-4,54	-4,50	-4,00	-2,70	0,00	3,00	4,00	4,50	8,00

Pik = 0+054,80
Skala 1:100/100

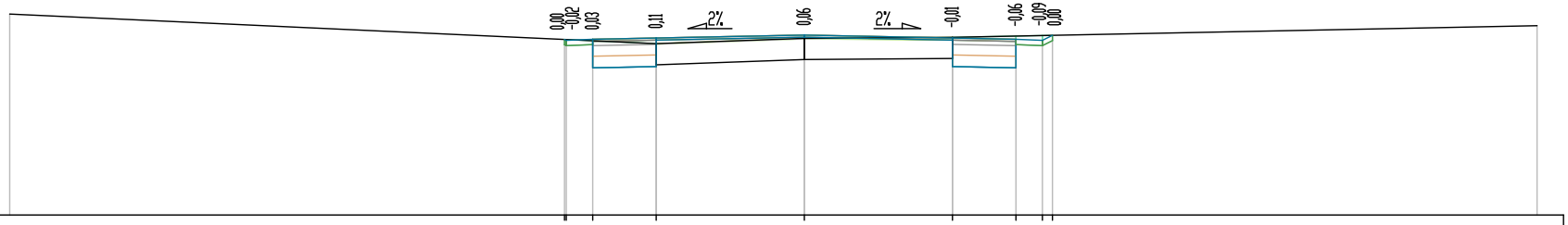
0,00
-0,02
0,03
0,11
2%
0,06
2%
-0,01
-0,06
-0,09
0,00

P.P. = 87,00

RZĘDNE PROJ.		90,32	90,30	90,32	90,35	90,40	90,35	90,32	90,30	90,40	
RZĘDNE TEREN	90,80				90,24	90,34	90,36				90,58
ODLEGŁOŚCI	-15,02	-4,53	-4,50	-4,00	-2,80	0,00	2,80	4,00	4,50	4,69	13,85

Pik = 0+082,10
Skala 1:100/100

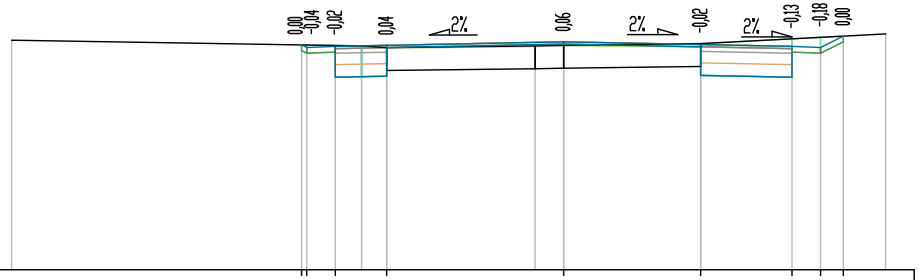
0,00
-0,04
-0,02
0,04
2%
0,06
2%
-0,02
2%
-0,13
-0,18
0,00

P.P. = 86,00

RZĘDNE PROJ.		89,94	89,89	89,91		89,93		89,99	89,94	89,91	89,89	90,09	
RZĘDNE TEREN	90,02				89,92	89,89	89,92	89,93	89,96				90,13
ODLEGŁOŚCI	-9,67	-4,59	-4,50	-4,00	-3,54	-3,10	-0,50	0,00	2,40	4,00	4,50	4,90	5,64

Pik = 0+103,00
Skala 1:100/100

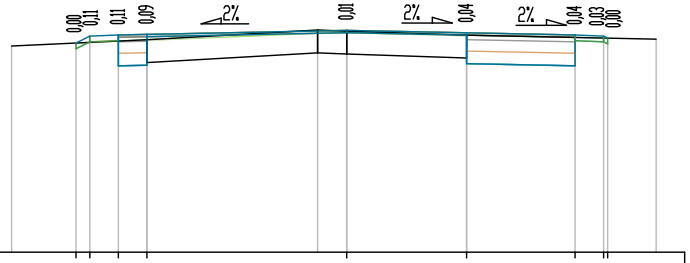
0,00
0,11
0,11
0,09
2%
0,01
2%
0,04
2%
0,04
0,03
0,00

P.P. = 86,00

RZĘDNE PROJ.		89,66	89,78	89,80	89,81		89,88	89,84	89,80	89,78	89,75	
RZĘDNE TEREN	89,61				89,72	89,89	89,87	89,80				89,73
ODLEGŁOŚCI	-5,87	-4,74	-4,50	-4,00	-3,50	-0,51	0,00	2,10	4,00	4,50	4,57	5,42

Pik = 0+127,59
Skala 1:100/100

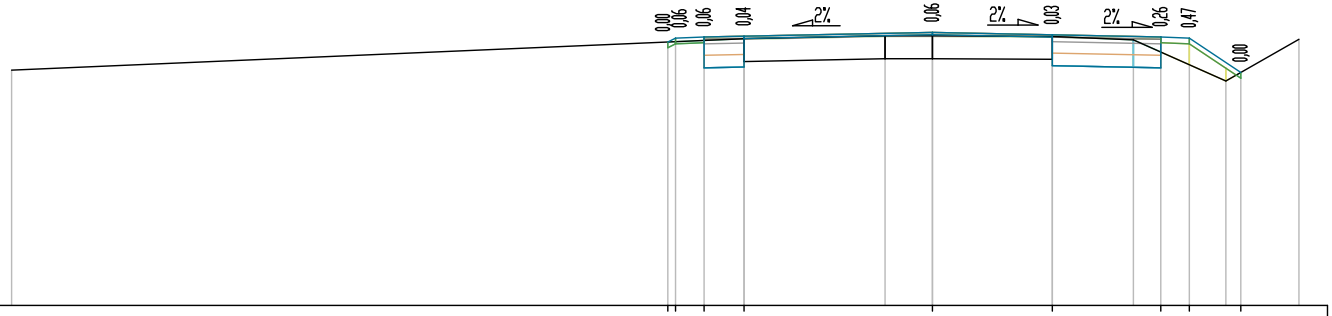
0,00
0,06
0,06
0,04
2%
0,06
2%
0,03
2%
0,26
0,47
0,00

P.P. = 85,00

RZĘDNE PROJ.		89,61	89,68	89,70	89,71		89,78	89,74		89,70	89,68		89,08	
RZĘDNE TEREN	89,12				89,67	89,72	89,72	89,71	89,65			88,93		89,66
ODLEGŁOŚCI	-16,13	-4,64	-4,50	-4,00	-3,30	-0,83	0,00	2,10	3,52	4,00	4,50	5,14	5,40	6,42

Pik = 0+152,22
Skala 1:100/100

P.P. = 85,00

RZĘDNE PROJ.		89,12
RZĘDNE TEREN	88,98	
ODLEGŁOŚCI	-5,93	-5,26

Pik = 0+181,20
Skala 1:100/100

P.P. = 85,00

RZĘDNE PROJ.	
RZĘDNE TEREN	89,15
ODLEGŁOŚCI	-8,25

Pik = 0+205,70
Skala 1:100/100

P.P. = 85,00

RZĘDNE PROJ.	
RZĘDNE TEREN	89,32
ODLEGŁOŚCI	-10,39

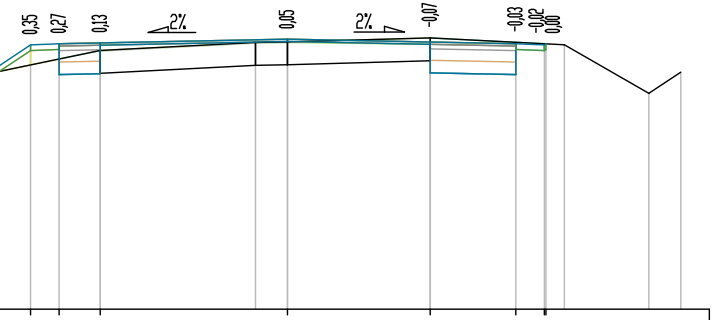
0,35
0,27
0,13
2%
0,05
2%
-0,07
-0,03
-0,02
0,00

89,63	89,65	89,66		89,73	89,68	89,65	89,63	89,65			
		89,53	89,67	89,68	89,75				89,63	88,78	89,15
-4,50	-4,00	-3,28	-0,56	0,00	2,50	4,00	4,50	4,53	4,85	6,33	6,89

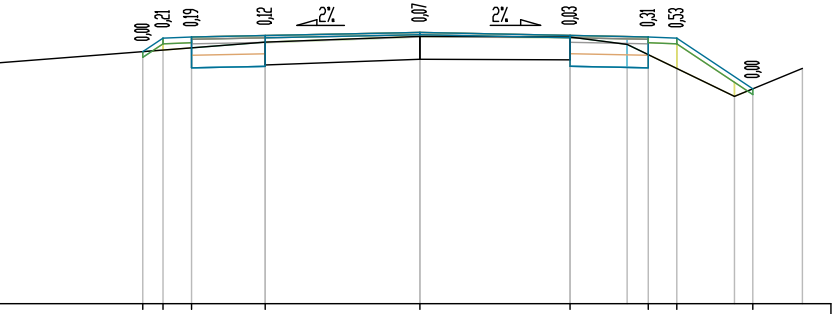
0,00
0,21
0,19
0,12
2%
0,07
2%
0,03
0,31
0,53
0,00

89,41	89,65	89,67	89,70	89,75	89,70		89,67	89,65		88,76	
			89,58	89,68	89,67	89,54			88,63		89,12
-4,85	-4,50	-4,00	-2,71	0,00	2,63	3,63	4,00	4,50	5,51	5,83	6,70

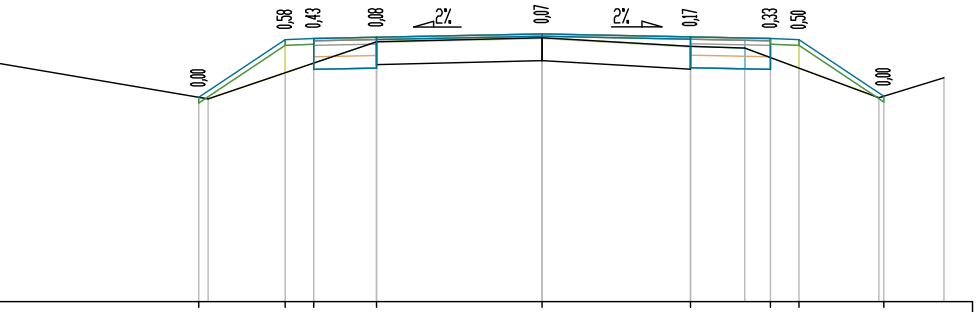
0,00
0,58
0,43
0,08
2%
0,07
2%
0,17
0,33
0,50
0,00

88,58		89,59	89,61	89,63	89,69	89,64		89,61	89,59		88,60	
	88,55			89,55	89,62	89,47	89,44			88,57		88,92
-6,01	-5,85	-4,50	-4,00	-2,90	0,00	2,60	3,55	4,00	4,50	5,90	5,99	7,04

Pik = 0+229,00
Skala 1:100/100

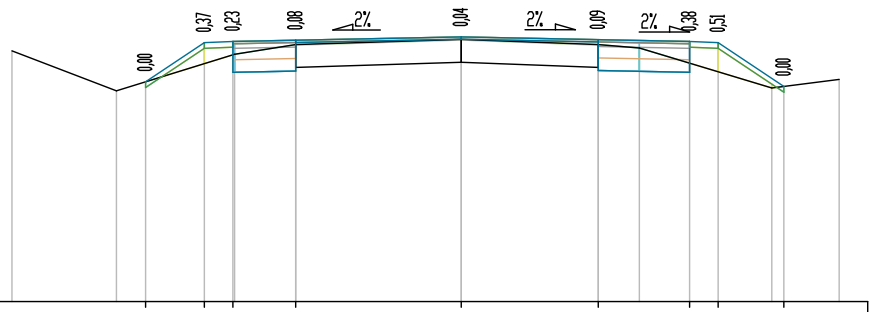
0,00
0,37
0,23
0,08
2%
0,04
2%
0,09
2%
0,38
0,51
0,00

P.P. = 85,00

RZĘDNE PROJ.			88,85	89,53	89,55		89,58	89,63	89,59		89,55	89,53		88,77	
RZĘDNE TEREN	89,39	88,69				89,33	89,50	89,59	89,50	89,44			88,74		88,89
ODLEGŁOŚCI	-7,87	-6,04	-5,53	-4,50	-4,00	-3,97	-2,90	0,00	2,40	3,12	4,00	4,50	5,44	5,65	6,62

Pik = 0+265,80
Skala 1:100/100

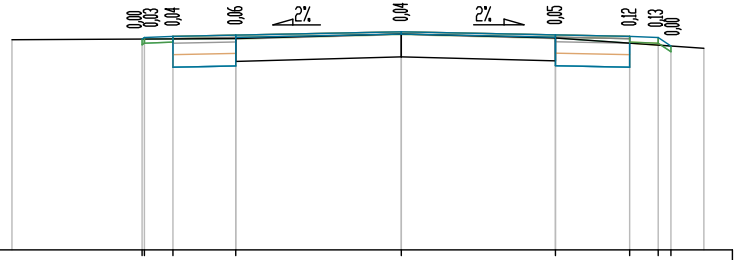
0,00
0,03
0,04
0,06
2%
0,04
2%
0,05
0,12
0,13
0,00

P.P. = 86,00

RZĘDNE PROJ.		89,69	89,72	89,74	89,76	89,82	89,76	89,74	89,72	89,57	
RZĘDNE TEREN	89,68				89,70	89,78	89,71				89,53
ODLEGŁOŚCI	-6,82	-4,54	-4,50	-4,00	-2,90	0,00	2,70	4,00	4,50	4,72	5,30

Pik = 0+320,36
Skala 1:100/100

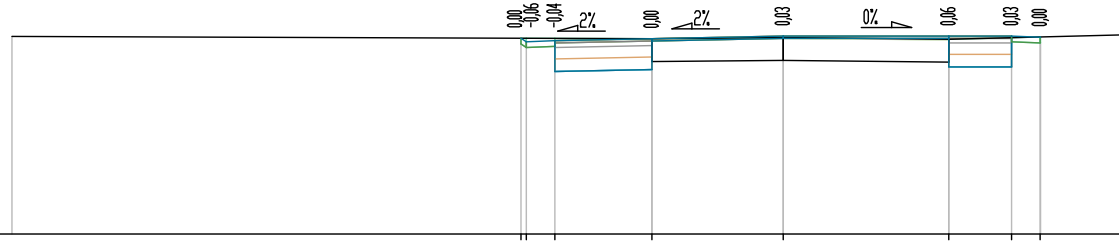
0,00
-0,06
-0,04
2%
0,00
2%
0,03
0%
0,06
0,03
0,00

P.P. = 87,00

RZĘDNE PROJ.		90,43	90,37	90,39	90,42	90,47	90,47	90,47	90,45
RZĘDNE TEREN	90,46				90,42	90,44	90,41		
ODLEGŁOŚCI	-13,51	-4,59	-4,50	-4,00	-2,30	0,00	2,90	4,00	4,50

Pik = 0+345,97
Skala 1:100/100

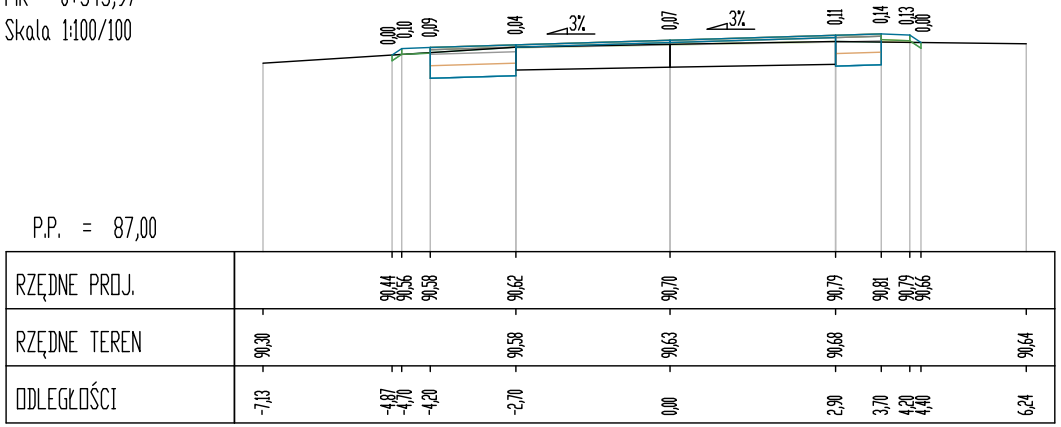
0,00
0,10
0,09
0,04
3%
0,07
3%
0,11
0,14
0,13
0,00
P.P. = 87,00
RZĘDNE PROJ.
90,44
90,56
90,58
90,62
90,70
90,79
90,81
90,79
90,66
RZĘDNE TEREN
90,30
90,58
90,63
90,68
90,64
ODLEGŁOŚCI
-7,13
-4,87
-4,70
-4,20
-2,70
0,00
2,90
3,70
4,20
4,40
6,24

Pik = 0+368,71
Skala 1:100/100

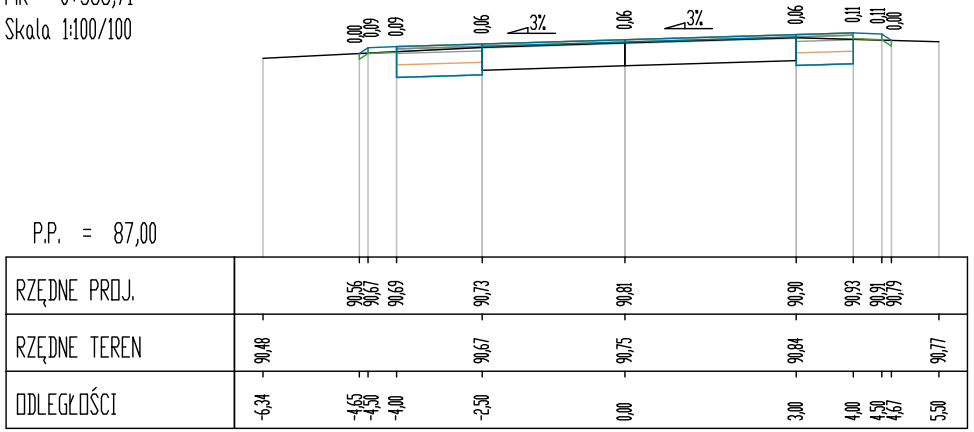
0,00
0,09
0,09
0,06
3%
0,06
3%
0,06
0,11
0,11
0,00
P.P. = 87,00
RZĘDNE PROJ.
90,56
90,67
90,69
90,73
90,81
90,90
90,93
90,91
90,79
RZĘDNE TEREN
90,48
90,67
90,75
90,84
90,77
ODLEGŁOŚCI
-6,34
-4,65
-4,50
-4,00
-2,50
0,00
3,00
4,00
4,50
4,67
5,50

Pik = 0+400,00
Skala 1:100/100

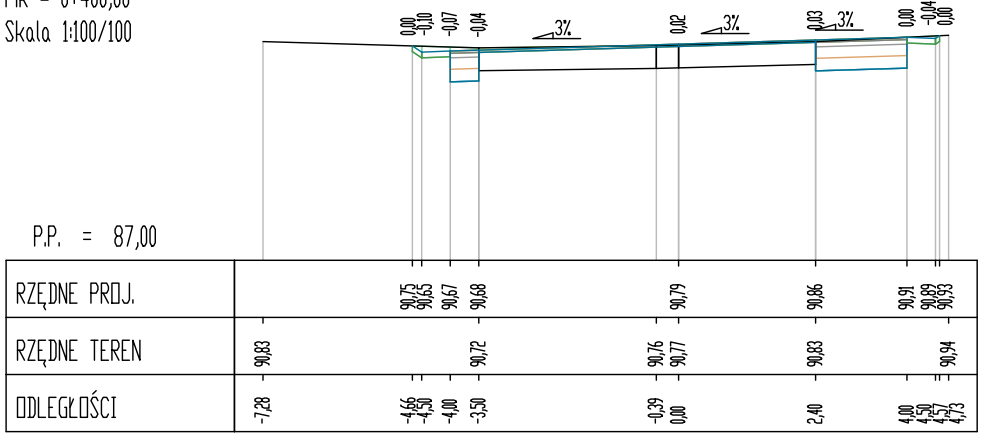
0,00
-0,10
-0,07
-0,04
3%
0,02
3%
0,03
3%
0,00
-0,04
0,00
P.P. = 87,00
RZĘDNE PROJ.
90,75
90,65
90,67
90,68
90,79
90,86
90,91
90,89
90,93
RZĘDNE TEREN
90,83
90,72
90,76
90,77
90,83
90,94
ODLEGŁOŚCI
-7,28
-4,66
-4,50
-4,00
-3,50
-0,39
0,00
2,40
4,00
4,50
4,57
4,73

Pik = 0+453,94
Skala 1:100/100

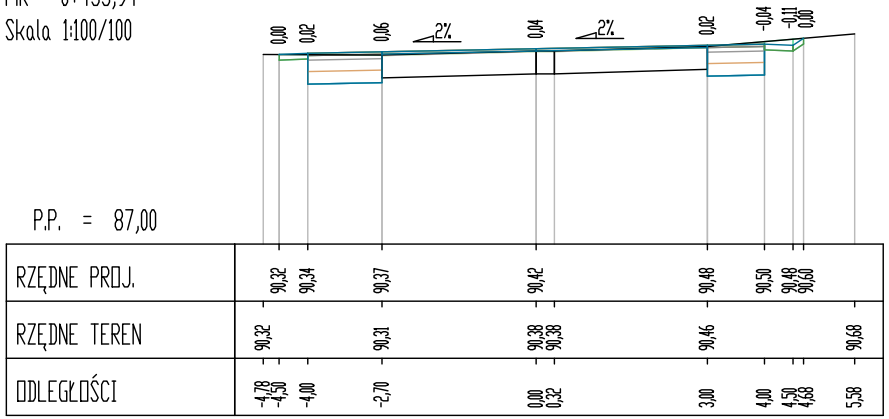
0,00
0,02
0,06
2%
0,04
2%
0,02
-0,04
-0,11
0,00
P.P. = 87,00
RZĘDNE PROJ.
90,32
90,34
90,37
90,42
90,48
90,50
90,48
90,60
RZĘDNE TEREN
90,32
90,31
90,38
90,38
90,46
90,68
ODLEGŁOŚCI
-4,78
-4,50
-4,00
-2,70
0,00
0,32
3,00
4,00
4,50
4,68
5,58

Pik = 0+480,60
Skala 1:100/100

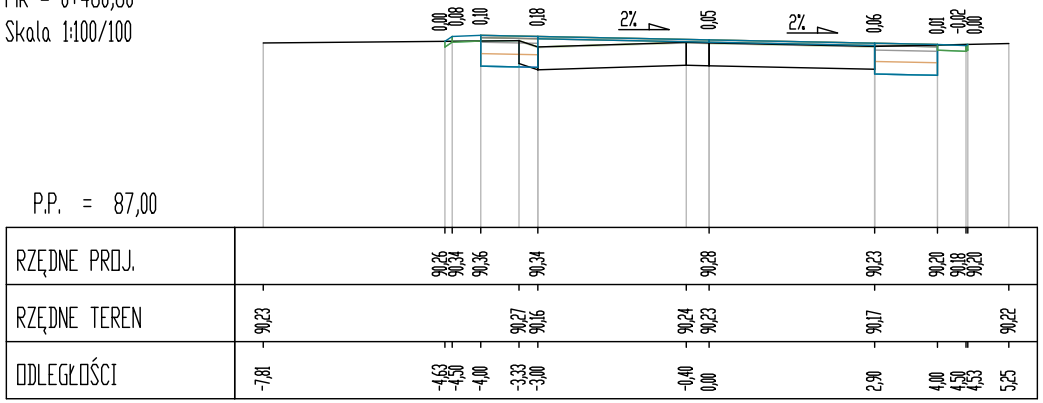
0,00
0,08
0,10
0,18
2%
0,05
2%
0,06
0,01
-0,02
0,00
P.P. = 87,00
RZĘDNE PROJ.
90,26
90,34
90,36
90,34
90,28
90,23
90,20
90,18
90,20
RZĘDNE TEREN
90,23
90,27
90,16
90,24
90,23
90,17
90,22
ODLEGŁOŚCI
-7,81
-4,63
-4,50
-4,00
-3,33
-3,00
-0,40
0,00
2,90
4,00
4,50
4,53
5,25

Pik = 0+530,88
Skala 1:100/100

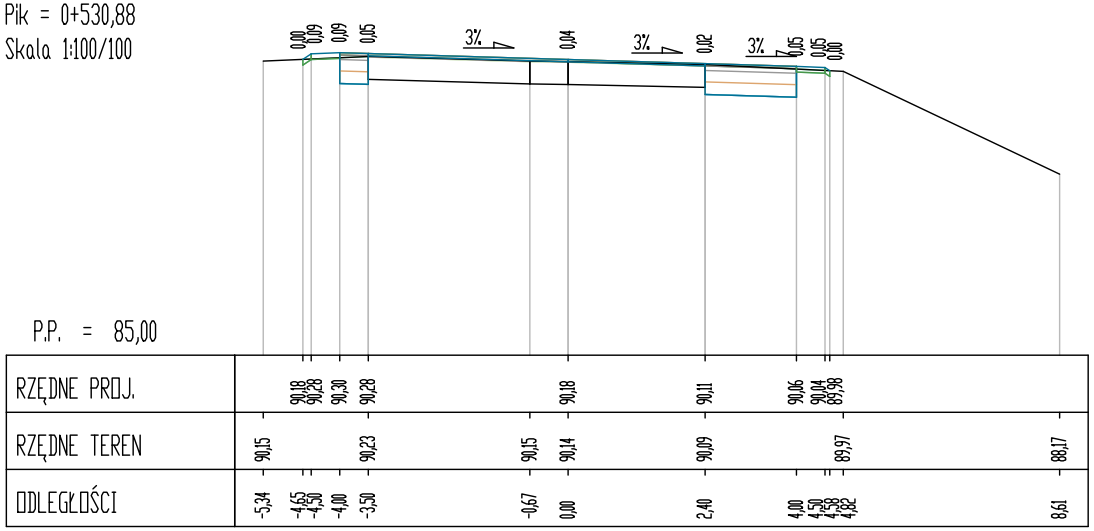
0,00
0,09
0,09
0,05
3%
0,04
3%
0,02
3%
0,05
0,05
0,00
P.P. = 85,00
RZĘDNE PROJ.
90,18
90,28
90,30
90,28
90,18
90,11
90,06
90,04
89,98
RZĘDNE TEREN
90,15
90,23
90,15
90,14
90,09
89,97
88,17
ODLEGŁOŚCI
-5,34
-4,65
-4,50
-4,00
-3,50
-0,67
0,00
2,40
4,00
4,50
4,58
4,82
8,61

Pik = 0+577,08
Skala 1:100/100

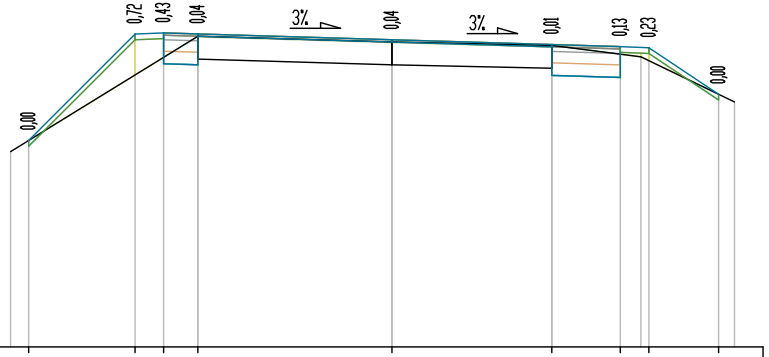
0,00
0,72
0,43
0,04
3%
0,04
3%
0,01
0,13
0,23
0,00

P.P. = 85,00

RZĘDNE PROJ.		88,61	90,48	90,50	90,48	90,38	90,29	90,26		90,24	89,42	
RZĘDNE TEREN	88,42				90,44	90,34	90,28		90,08			89,29
ODLEGŁOŚCI	-6,68	-6,36	-4,50	-4,00	-3,40	0,00	2,80	4,00	4,36	4,50	5,72	6,00

Pik = 0+629,58
Skala 1:100/100

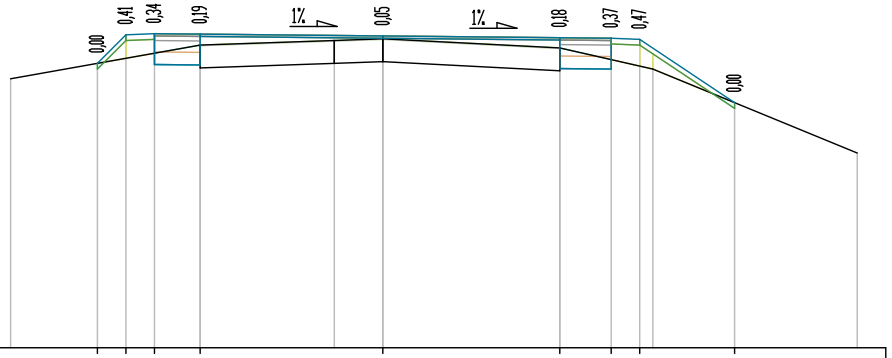
0,00
0,41
0,34
0,19
1%
0,05
1%
0,18
0,37
0,47
0,00

P.P. = 85,00

RZĘDNE PROJ.		89,98	90,48	90,50	90,49		90,46	90,43	90,42	90,40		89,29	
RZĘDNE TEREN	89,71				90,30	90,38	90,41	90,25			89,88		88,41
ODLEGŁOŚCI	-6,52	-5,00	-4,50	-4,00	-3,20	-0,85	0,00	3,10	4,00	4,50	4,73	6,16	8,31

Pik = 0+698,00
Skala 1:100/100

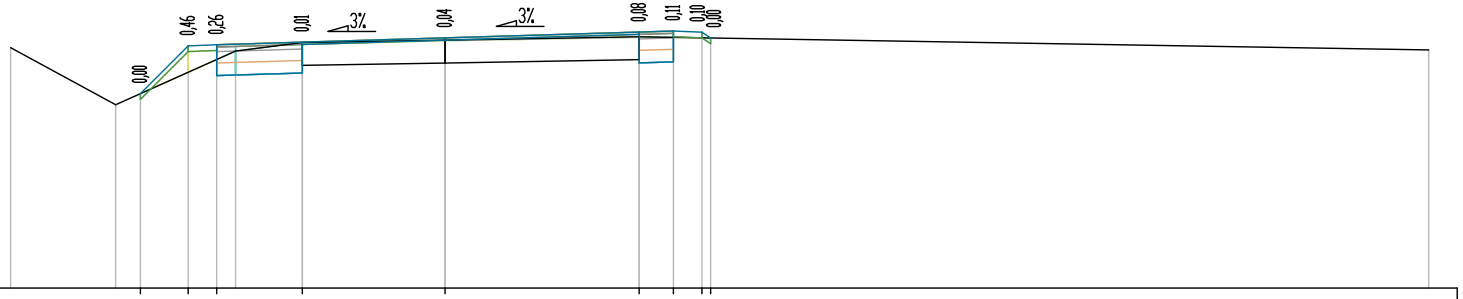
0,00
0,46
0,26
0,01
3%
0,04
3%
0,08
0,11
0,10
0,00

P.P. = 86,00

RZĘDNE PROJ.			89,40	90,24	90,26		90,31	90,38	90,48	90,50	90,48	90,38	
RZĘDNE TEREN	90,21	89,21				90,15	90,30	90,34	90,40				90,17
ODLEGŁOŚCI	-7,61	-5,77	-5,34	-4,50	-4,00	-3,67	-2,50	0,00	3,40	4,00	4,50	4,65	17,23

Pik = 0+727,54
Skala 1:100/100

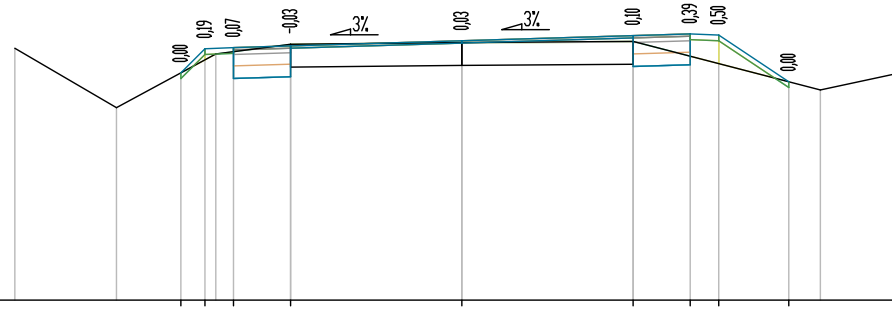
0,00
0,19
0,07
-0,03
3%
0,03
3%
0,10
0,39
0,50
0,00

P.P. = 86,00

RZĘDNE PROJ.			89,98	90,40		90,42	90,45	90,54	90,63	90,66	90,64	89,82	
RZĘDNE TEREN	90,41	89,37			90,31		90,48	90,51	90,53				89,68
ODLEGŁOŚCI	-7,83	-6,05	-4,92	-4,50	-4,31	-4,00	-3,00	0,00	3,00	4,00	4,50	5,73	6,28

Pik = 0+753,56
Skala 1:100/100

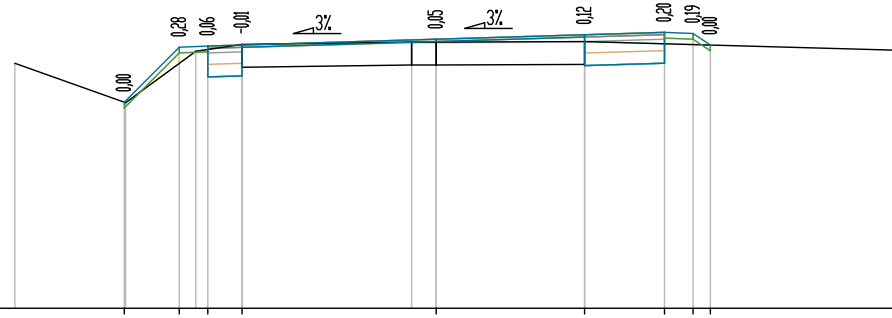
0,00
0,28
0,06
-0,01
3%
0,05
3%
0,12
0,20
0,19
0,00

P.P. = 86,00

RZĘDNE PROJ.			89,61	90,57		90,59	90,61		90,71	90,79	90,83	90,81	90,61
RZĘDNE TEREN	90,29	89,60			90,50		90,62	90,66	90,66	90,67			
ODLEGŁOŚCI	-7,38	-5,46	-5,44	-4,50	-4,21	-4,00	-3,40	-0,43	0,00	2,60	4,00	4,50	4,80

Pik = 0+791,30
Skala 1:100/100

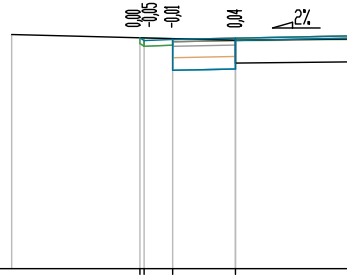
0,00
-0,05
-0,01
0,04
2%

P.P. = 87,00

RZĘDNE PROJ.		91,04	90,99	91,01	91,04
RZĘDNE TEREN	91,10				91,00
ODLEGŁOŚCI	-6,82	-4,57	-4,50	-4,00	-2,90

90,16
8,52

Pik = 0+823,36
Skala 1:100/100

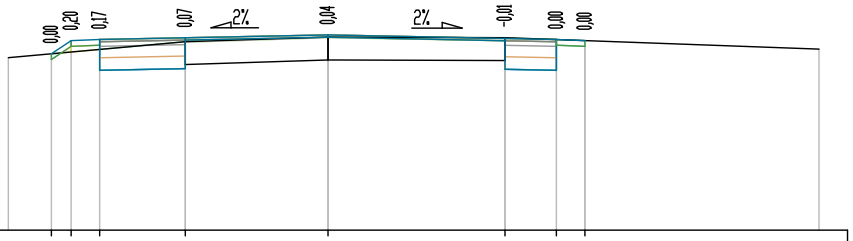
0,00
0,20
0,17
0,07
2%
0,04
2%
-0,01
0,00
0,00

P.P. = 88,00

RZĘDNE PROJ.		91,09	91,32	91,34	91,37	91,42	91,36	91,34	91,32	
RZĘDNE TEREN	91,02				91,30	91,38	91,37			91,17
ODLEGŁOŚCI	-5,60	-4,85	-4,50	-4,00	-2,50	0,00	3,10	4,00	4,50	8,60

Pik = 0+900,00
Skala 1:100/100

P.P. = 89,00

RZĘDNE PROJ.	
RZĘDNE TEREN	92,01
ODLEGŁOŚCI	-8,65

Pik = 0+850,40
Skala 1:100/100

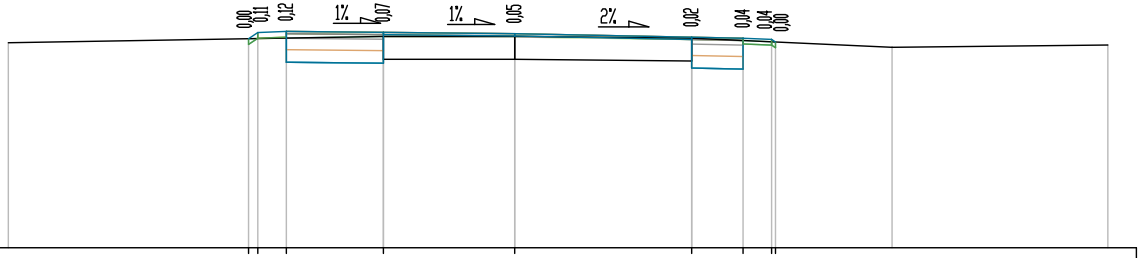
0,00
0,11
0,12
1%
0,07
1%
0,05
2%
0,02
0,04
0,04
0,00

P.P. = 88,00

RZĘDNE PROJ.		91,66	91,77	91,79	91,77	91,75	91,69	91,67	91,65	91,60		
RZĘDNE TEREN	91,59				91,70	91,70	91,67				91,51	91,55
ODLEGŁOŚCI	-8,87	-4,66	-4,50	-4,00	-2,30	0,00	3,10	4,00	4,50	4,57	6,61	10,39

90,51
8,39

Pik = 0+942,28
Skala 1:100/100

P.P. = 88,00

RZĘDNE PROJ.	
RZĘDNE TEREN	91,85
ODLEGŁOŚCI	-14,36

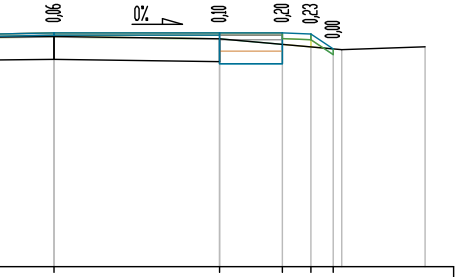
0,06
0%
0,10
0,20
0,23
0,00

91,09	91,09	91,09	91,07	90,81		
91,03	90,99				90,80	90,85
0,00	2,90	4,00	4,50	4,89	5,04	6,50

Pik = 0+874,00
Skala 1:100/100

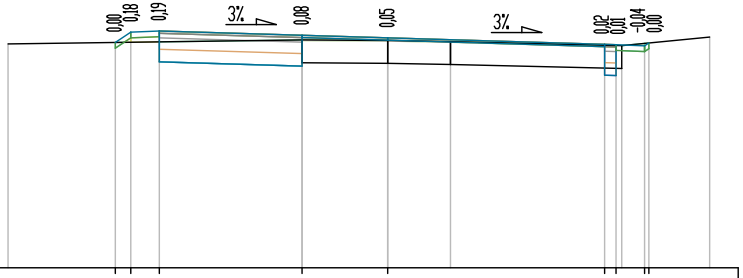
0,00
0,18
0,19
3%
0,08
0,05
3%
0,02
0,01
-0,04
0,00

P.P. = 88,00

RZĘDNE PROJ.		91,95	92,13	92,15	92,07	92,03		91,91	91,91		91,89	91,94	
RZĘDNE TEREN	91,92				91,99	91,98	91,96			91,89			92,04
ODLEGŁOŚCI	-6,65	-4,77	-4,50	-4,00	-1,50	0,00	1,10	3,80	4,00	4,10	4,50	4,58	5,64

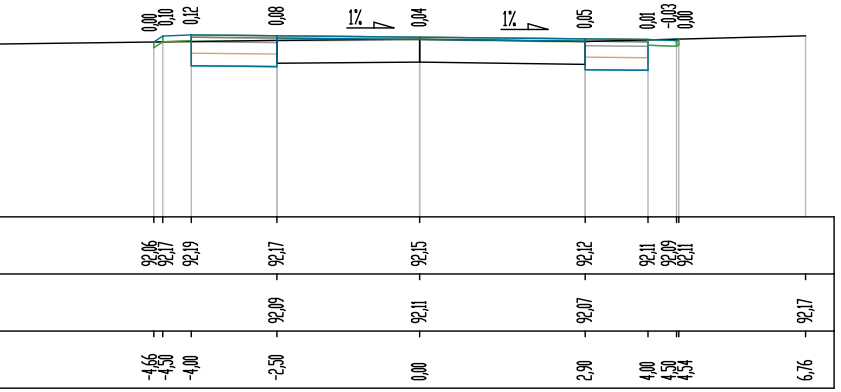
0,00
0,10
0,12
0,08
1%
0,04
1%
0,05
0,01
-0,03
0,00
92,06
92,17
92,19
92,17
92,15
92,12
92,11
92,09
92,11
92,09
92,11
92,07
92,17
-4,66
-4,50
-4,00
-2,50
0,00
2,90
4,00
4,50
4,54
6,76

Pik = 0+997,62
Skala 1:100/100

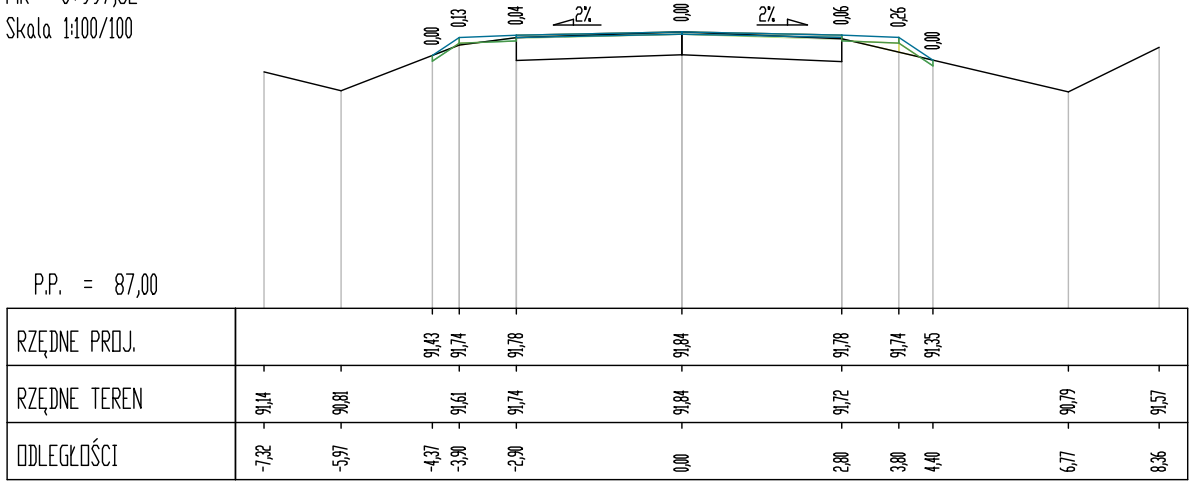
0,00
0,13
0,04
2%
0,00
2%
0,06
0,26
0,00
P.P. = 87,00
RZĘDNE PROJ.
91,43
91,74
91,78
91,84
91,78
91,74
91,35
RZĘDNE TEREN
91,14
90,81
91,61
91,74
91,84
91,72
90,79
91,57
ODLEGŁOŚCI
-7,32
-5,97
-4,37
-3,90
-2,90
0,00
2,80
3,80
4,40
6,77
8,36

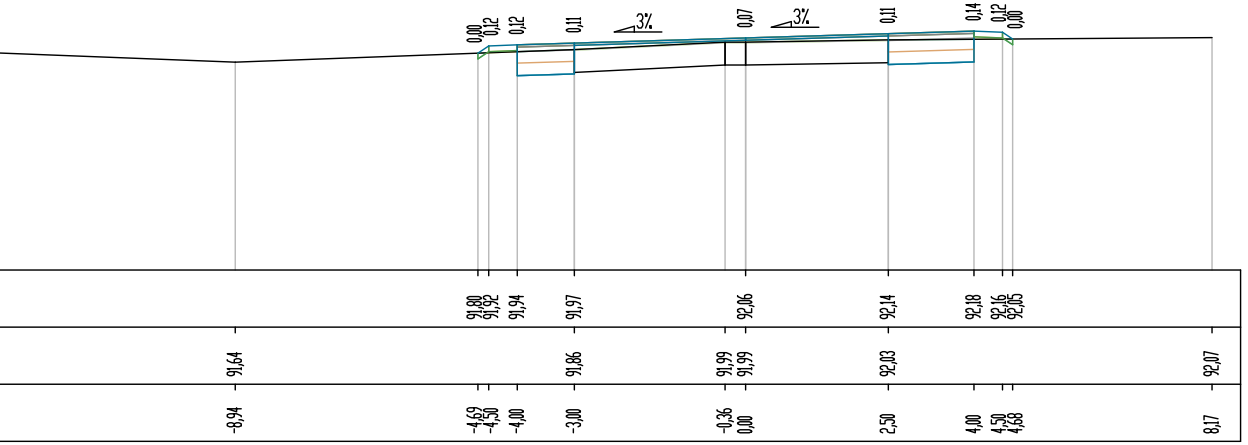
0,00
0,12
0,12
0,11
3%
0,07
3%
0,11
0,14
0,12
0,00
91,80
91,92
91,94
91,97
92,06
92,14
92,18
92,16
92,05
91,64
91,86
91,99
91,99
92,03
92,07
-8,94
-4,69
-4,50
-4,00
-3,00
-0,36
0,00
2,50
4,00
4,50
4,68
8,17

Pik = 0+973,19
Skala 1:100/100

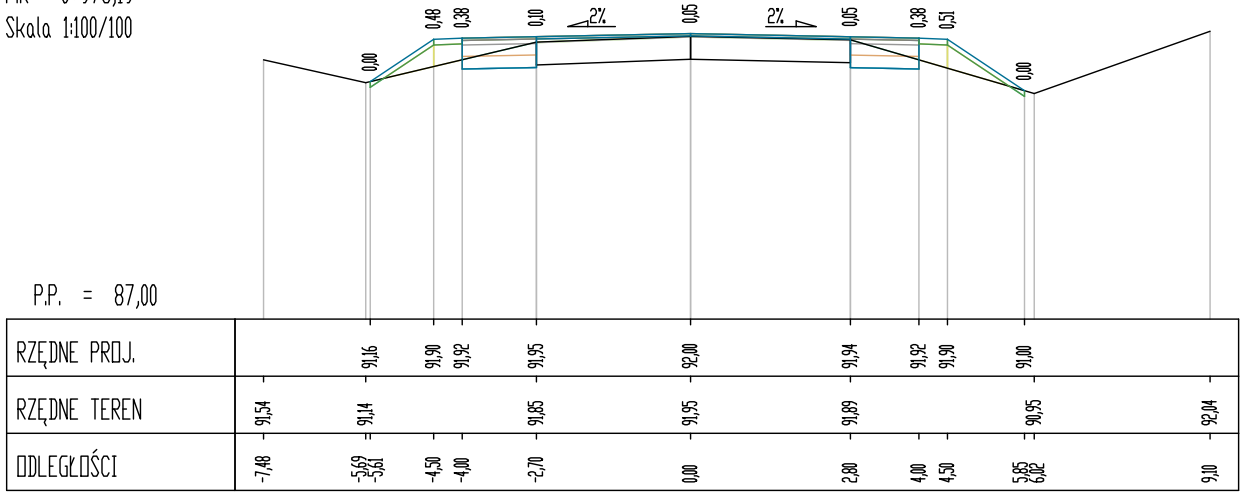
0,00
0,48
0,38
0,10
2%
0,05
2%
0,05
0,38
0,51
0,00
P.P. = 87,00
RZĘDNE PROJ.
91,16
91,90
91,92
91,95
92,00
91,94
91,92
91,90
91,00
RZĘDNE TEREN
91,54
91,14
91,85
91,95
91,89
90,95
92,04
ODLEGŁOŚCI
-7,48
-5,69
-5,61
-4,50
-4,00
-2,70
0,00
2,80
4,00
4,50
5,85
6,02
9,10

inż. Jakub Pietraszek
PRACOWNIA USŁUG DROGOWYCH "KUBA"
63-900 Łaszczyn, ul. Willowa 44, e - mail: kubapietraszek@pudkuba.pl

Nazwa zadania	Przebudowa drogi powiatowej nr 1076D w miejscowości Kruszyniec.			
Adres obiektu	Droga powiatowa nr 1076D; Miejscowość Kruszyniec; Powiat górowski, Województwo dolnośląskie.			
Funkcja	Tytuł, imię i nazwisko	Branża	Nr uprawnień	Podpis
Projektant	inż. Jakub Pietraszek	inżynieryjna drogowa	WKP/0108/POOD/15	
Rysunek	**PRZEKROJE POPRZECZNE**	Skala 1:100	Data oprac. 06.08.2020r.	Arkusz nr 5