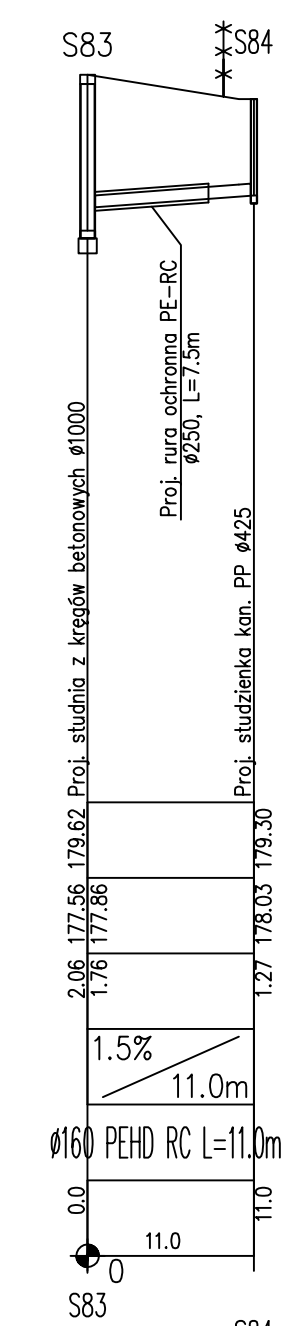
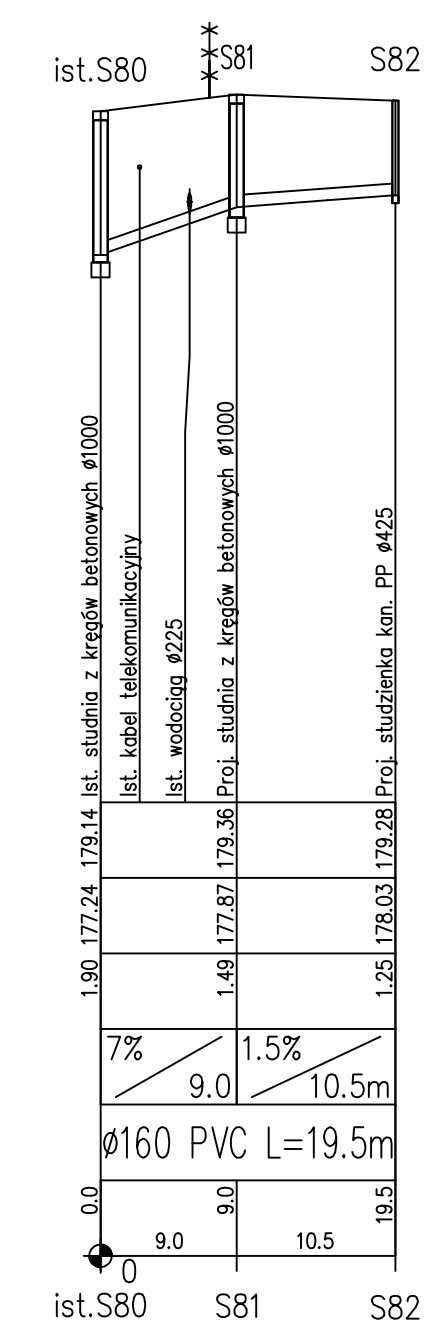
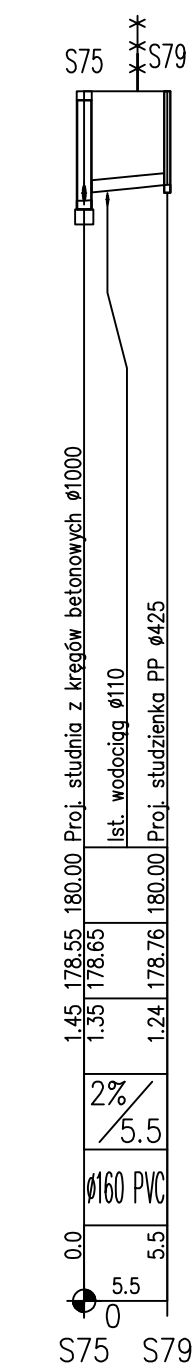
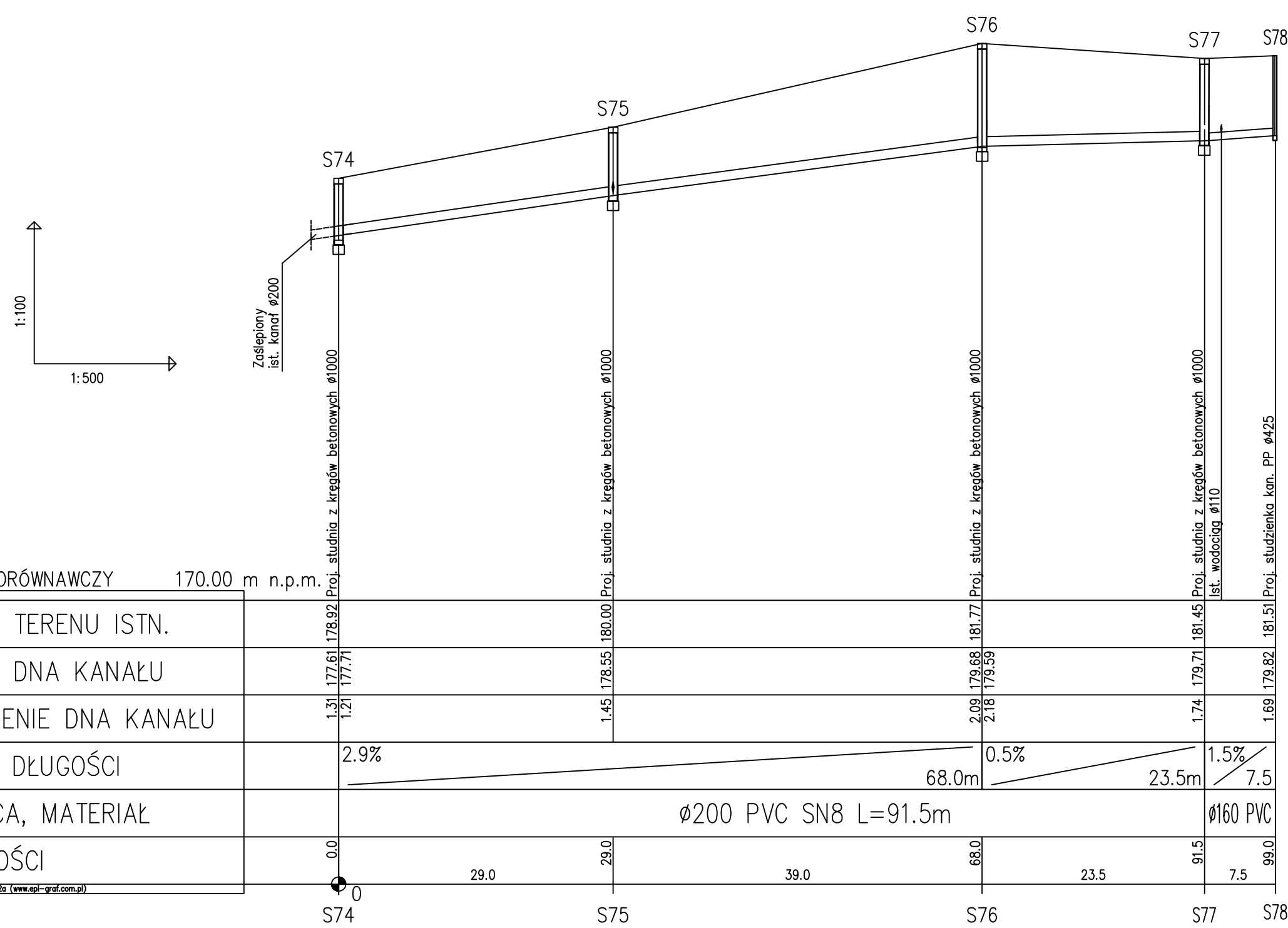


Projektowane zagospodarowanie terenu	Tłuczeń	Droga gruntowa	T. zielony
Istniejące zagospodarowanie terenu	Tłuczeń	Droga gruntowa	T. zielony
Sposób wykonania robót ziemnych	Wykop otwarty, Ręcznie lub mechanicznie		Wykop otwarty, Ręcznie lub mechanicznie

Droga gruntowa	T. zielony
Droga gruntowa	T. zielony
Wykop otwarty, Ręcznie lub mechanicznie	

Chodnik bet.	T. zielony	Dr. gruntowa
Chodnik bet.	T. zielony	Dr. gruntowa
Wykop otwarty, Ręcznie lub mechanicznie		

Pobocze J.asfaltowa	Pobocze T. zielony
Pobocze J.asfaltowa	Pobocze T. zielony
Przeziernik	Wykop otwarty, Ręcznie lub mechanicznie



POZIOM PORÓWNAWCZY	170.00 m n.p.m.				
RZĘDNA TERENU ISTN.	178.92	180.00	181.77	181.45	181.51
RZĘDNA DNA KANAŁU	177.61	178.55	179.68	179.71	179.82
ZAGŁĘBIENIE DNA KANAŁU	1.31	1.45	2.09	1.74	1.69
SPADKI, DŁUGOŚCI	2.9%		0.5%		1.5%
ŚREDNICA, MATERIAŁ	ø200 PVC SN8 L=91.5m				
ODLEGŁOŚCI	0.0	29.0	68.0	91.5	99.0

UWAGA:

Rzędne góry studzienek kanalizacyjnych dostosować do rzeczywistego poziomu terenu

Na profilach pominięto uzbrojenie w ist. kanalizacji sanitarnej

Ist. kable energetyczne oraz telekomunikacyjne osłonić za pomocą rur dzielonych PE, np systemu Arot ø75-ø160 mm, z zachowaniem wymogu, aby ich końce wystawały min. po 1,0 m poza krawędzie wykopu

Miejsca proj. włączeń do istn. kanalizacji sanitarnej skorygować po dokonaniu odkrywki

Przed wykonaniem kanalizacji należy sprawdzić rzędne istniejących przyłączy

- Ist. kanalizacja sanitarne
- ist.S1 - ist. studnia kanalizacyjna bet. ø1000
- S2 - proj. studnia kanalizacyjna
- Tr1 - proj. trójnik redukcyjny ø200/160

PIWIS

ZAKŁAD PROJEKTOWANIA I WYKONAWSTWA
tel./fax. (077)4546533 e-mail: piwis@mik.pl

TYTUŁ PROJEKTU	PROJEKT KANALIZACJI SANITARNEJ		STADIUM
OBIEKT	Sieć kanalizacji sanitarnej z przyłączami		P.B./P.W
ADRES	Zagwizdziańska, Stare Budkowice	BRANŻA	DATA
NAZWA RYSUNKU	Profile podłużne sieci i przyłączy kanalizacji sanitarnej	SANITARNA	08.2016
FUNKCJA	ZESPÓŁ PROJEKTOWY	NR UPR.	PODPIS
PROJEKTOWAŁ	mgr inż. Zdzisław Czuczwała	6/89/Op	
OPRACOWAŁ	mgr inż. Maria Karpinska		
SPRAWDZIŁ	mgr inż. Alicja Stępień	OP/0855/PWOS/12	
KIER. ZAKŁ.	mgr inż. Zdzisław Czuczwała	6/89/Op	
INWESTOR	Gmina Murów ul. Dworcowa 2 46-030 Murów	SKALA	NR RYSUNKU
		1:100/500	2d