

PROJEKT ZAGOSPODAROWANIA TERENU

Nazwa zamierzenia budowlanego	Budowa kanalizacji deszczowej w Tuchowie na działce nr 6/11 obr. Tuchów, jedn. ewid. Tuchów-Miasto, w km 20.23-20.43 linii kolejowej nr 96 Tarnów - Leluchów - granica państwa
Adres obiektu:	Woj. małopolskie, mjsc. Tuchów, dz. 6/11 obr. Tuchów
Kategoria obiektu:	XXVI
Identyfikator działki	121610_4.0001.6/11
Inwestor:	Spółka Komunalna DORZECZE BIAŁEJ Sp. z o.o. Decyzja z dnia 2021-12-15
Adres Inwestora:	ul. Jana III Sobieskiego 69C, 33-170 Tuchów Z up. Wojewody Małopolskiego

WOJEWODA MAŁOPOLSKI

PROJEKT ZAGOSPODAROWANIA
DZIAŁKI/TERENU
ZATWIERDZAM

Niniejszy z a i a c z n i k
stanowi integralną część do:

Zakres opracowania Specjalność	Imię i Nazwisko Decyzji Pozwolenia Postanowienia Opinii	nr posiadanych uprawnnień
Instalacyjna w zakresie sieci, instalacji i urządzeń cieplnych, wentylacyjnych, gazowych, wodociągowych i kanalizacyjnych	PROJEKTANT mgr inż. Marcin Kuzina	PDK/0099/POOS/17
	Podpis	z dnia 01.07.2024
	SPRAWDZAJĄCY mgr inż. Piotr Husak	PDK/0045/PWOS/12
	Podpis	z dnia 27.10.2021

z up. Małopolskiego Wojewódzkiego
Konserwatora Zabytków w Krakowie
p.o. Kierownika Delegatury w Tarnowie
mgr Agata Kłis-Toton

Niniejszy z a i a c z n i k
stanowi integralną część do:

Decyzji
Pozwolenia nr 495/2021
Postanowienia
Opinii

Data opracowania i sprawdzenia 10.14.2021r.

Z up. Małopolskiego Wojewódzkiego
Konserwatora Zabytków
p.o. Kierownika Delegatury w Tarnowie
mgr Andrzej Szpunar

Wzycięstwo projektu
Zgodnie z postanowieniem

uprawnienie do budowy i do projektowania bez ograniczeń
w zakresie instalacyjnej w zakresie sieci, instalacji
i urządzeń cieplnych, wentylacyjnych, gazowych,
wodociągowych i kanalizacyjnych
nr ewid. PDK/0099/POOS/17

Spis treści

PROJEKT ZAGOSPODAROWANIA TERENU

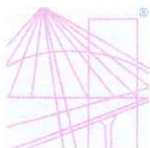
1. Oświadczenie projektanta	3
2. Uprawnienia budowlane	4
3. Zaświadczenie projektanta o wpisie do izby samorządu zawodowego	8
4. Część opisowa	10
Przedmiot zamierzenia budowlanego	10
Stan istniejący działki	10
Projektowane zagospodarowanie i ukształtowanie działki	10
Zestawienie powierzchni	10
Dane dotyczące zabytków	10
Dane dotyczące działalności górniczej	11
Zagrożenie dla środowiska	11
Tereny powodziowe/zalewowe oraz osuwiskowe	11
Warunki ochrony przeciwpożarowej	11
Informacja obszarze oddziaływania obiektu	11
Dodatkowe informacje	11
5. Część rysunkowa	12
• Projekt zagospodarowania terenu S-1	13

OŚWIADCZENIE PROJEKTANTA

Zgodnie z art. 34 ust. 3d pkt. 3 ustawy Prawo Budowlane (tekst jednolity Dz. U. z 2020 r. poz. 1333 ze zmianami) niniejszym oświadczam, że projekt zagospodarowania terenu pn.: „Budowa kanalizacji deszczowej w Tuchowie na działce nr 6/11 obr. Tuchów, jedn. ewid. Tuchów-Miasto, w km 20.23-20.43 linii kolejowej nr 96 Tarnów – Leluchów – granica państwa” został sporządzony zgodnie z obowiązującymi przepisami i zasadami wiedzy technicznej.

Zakres opracowania Specjalność	Imię i Nazwisko	nr posiadanych uprawnień
Instalacyjna w zakresie sieci, instalacji i urządzeń cieplnych, wentylacyjnych, gazowych, wodociągowych i kanalizacyjnych	PROJEKTANT mgr inż. Marcin Kuźma	PDK/0099/POOS/17
	Podpis	
	SPRAWDZAJĄCY mgr inż. Piotr Husak	PDK/0045/PWOS/12
	Podpis	
10.10.2021r.		

26.11.



Okręgowa Komisja Kwalifikacyjna
PDK OIIB/0054/0141/17

Rzeszów, 2017-06-20

DECYZJA

Na podstawie art. 24 ust. 1 pkt 2 ustawy z dnia 15 grudnia 2000 r. o samorządach zawodowych architektów oraz inżynierów budownictwa (Dz. U. z 2016 r., poz. 1725 z późn. zm.) i art. 12 ust. 1 pkt 1 i pkt 5, art. 12 ust. 2 i ust. 3, art. 12 ust. 4c pkt 1, art. 13 ust. 1, ust. 2 i ust. 4, art. 14 ust. 1 pkt 4 lit. b ustawy z dnia 7 lipca 1994 r. Prawo budowlane (Dz. U. z 2016 r., poz. 290 z późn. zm.) oraz § 10, § 14 ust. 3 rozporządzenia Ministra Infrastruktury i Rozwoju z dnia 11 września 2014 r. w sprawie samodzielnych funkcji technicznych w budownictwie (Dz. U. z 2014 r., poz. 1278), po ustaleniu, że zostały spełnione warunki w zakresie przygotowania zawodowego oraz po złożeniu egzaminu na uprawnienia budowlane z wynikiem pozytywnym, stwierdzamy, że:

Pan Marcin Kuźma

magister inżynier
(kierunek studiów - inżynieria środowiska)
ur. dnia 4 sierpnia 1982 r. miejsce urodzenia – Nowy Sącz

otrzymuje

UPRAWNIENIA BUDOWLANE

numer ewidencyjny PDK/0099/POOS/17

do projektowania bez ograniczeń

w specjalności instalacyjnej w zakresie sieci, instalacji i urządzeń ciepłych,
wentylacyjnych, gazowych, wodociągowych i kanalizacyjnych

UZASADNIENIE

W związku z uwzględnieniem w całości żądania strony, na podstawie art. 107 § 4 Kodeksu postępowania administracyjnego (Dz. U. z 2016 r., poz. 23 z późn. zm.) odstępuje się od uzasadnienia decyzji.

Zakres nadanych uprawnień budowlanych wskazano na odwrocie decyzji.

Pouczenie

1. Zgodnie z art. 12 ust. 7 ww. ustawy Prawo budowlane - podstawę do wykonywania samodzielnych funkcji technicznych w budownictwie stanowi wpis do centralnego rejestru Głównego Inspektora Nadzoru Budowlanego oraz wpis na listę członków właściwej izby samorządu zawodowego.

2. Od niniejszej decyzji służy odwołanie do Krajowej Komisji Kwalifikacyjnej Polskiej Izby Inżynierów Budownictwa w Warszawie, za pośrednictwem Podkarpackiej Okręgowej Izby Inżynierów Budownictwa w Rzeszowie w terminie 14 dni od daty jej doręczenia.



Skład Orzekający PDK OIIB

mgr inż. Andrzej Mamczur.....

inż. Stanisław Dołęgowski.....

inż. Andrzej Tarczyński.....

**Za zgodność
z oryginałem**

**Szczegółowy zakres uprawnień
do projektowania bez ograniczeń
w specjalności instalacyjnej w zakresie sieci, instalacji i urządzeń ciepłych,
wentylacyjnych, gazowych, wodociągowych i kanalizacyjnych**

Pan Marcin Kuźma

I. Na mocy art. 12 ust. 1 pkt 1 i pkt 5 oraz art. 13 ust. 4 ustawy Prawo budowlane, w zakresie objętym wyżej wymienioną specjalnością, niniejsze uprawnienia stanowią podstawę do:

- 1. projektowania, sprawdzania projektów architektoniczno – budowlanych i sprawowania nadzoru autorskiego;**
- 2. sprawowania kontroli technicznej utrzymania obiektów budowlanych.**

II. Na mocy § 10, § 14 ust. 3 rozporządzenia Ministra Infrastruktury i Rozwoju z dnia 11 września 2014 r. w sprawie samodzielnych funkcji technicznych w budownictwie (Dz. U. poz. 1278) uprawnienia budowlane w specjalności instalacyjnej w zakresie sieci, instalacji i urządzeń ciepłych, wentylacyjnych, gazowych, wodociągowych i kanalizacyjnych bez ograniczeń uprawniają do projektowania obiektu budowlanego, takiego jak; sieci i instalacje ciepłe, wentylacyjne, gazowe, wodociągowe i kanalizacyjne.

Uprawnienia budowlane do projektowania uprawniają również do sporządzania projektów zagospodarowania działki lub terenu w zakresie specjalności, objętej niniejszymi uprawnieniami.



Skład Orzekający PDK OIIB

mgr inż. Andrzej Mamczur.....
inż. Stanisław Dołęgowski.....
inż. Andrzej Tarczyński.....

Otrzymują:

- ① Pan Marcin Kuźma
Ul. Sympatyczna 15/21
35-314 Rzeszów
2. Główny Inspektor
Nadzoru Budowlanego
3. aa.

**Za zgodność
z oryginałem**



PODKARPACKA OKRĘGOWA
IZBA INŻYNIERÓW BUDOWNICTWA

35-060 Rzeszów, ul. J. Słowackiego



Okręgowa Komisja Kwalifikacyjna
PDK OIIB/KK/0054/0005/12

Rzeszów, 2012-07-02

DECYZJA

Na podstawie art. 24 ust.1 pkt 2 ustawy z dnia 15 grudnia 2000 r. o samorządach zawodowych architektów, inżynierów budownictwa oraz urbanistów (Dz.U. z 2001 r. Nr 5 poz.42, z późn. zm.) i art. 12 ust. 1 pkt 1 i 2, art. 12 ust.3, art.13 ust.1 pkt 1 i 2, art.14 ust.1 pkt 4 ustawy z dnia 7 lipca 1994 r. Prawo budowlane (tekst jednolity: Dz.U. z 2010 r. Nr 243 poz.1623 z późn. zm.) oraz § 11 ust. 1 pkt 1, § 15 i § 23 ust. 1 rozporządzenia Ministra Transportu i Budownictwa z dnia 28 kwietnia 2006 r. w sprawie samodzielnych funkcji technicznych w budownictwie (Dz. U. z 2006 r. Nr 83 poz. 578 z późn. zm.), w związku z art.104 § 1 i 2 Kodeksu postępowania administracyjnego (Dz.U. z 2000 r., Nr 98 poz.1071 z późn. zm.)

stwierdzamy, że

Pan PIOTR HUSAK

magister inżynier

(kierunek studiów- inżynieria środowiska)

ur. 09 kwietnia 1981 r., miejsce urodzenia - Sanok
otrzymał

UPRAWNIENIA BUDOWLANE

numer ewidencyjny **PDK/0045/PWOS/12**

**do projektowania i kierowania robotami budowlanymi bez ograniczeń
w specjalności instalacyjnej w zakresie sieci, instalacji i urządzeń ciepłych,
wentylacyjnych, gazowych, wodociągowych i kanalizacyjnych,**

UZASADNIENIE

W związku z uwzględnieniem w całości żądania strony, na podstawie art. 107 § 4 Kodeksu postępowania administracyjnego (Dz.U. z 2000 r. Nr 98 poz. 1071 z późn. zm.) odstępuje się od uzasadnienia decyzji.

Zakres nadanych uprawnień budowlanych wskazano na odwrocie decyzji.

Pouczenie

1. Zgodnie z art. 12 ust. 7 ww. ustawy Prawo budowlane - podstawę do wykonywania samodzielnych funkcji technicznych w budownictwie stanowi wpis do centralnego rejestru Głównego Inspektora Nadzoru Budowlanego oraz wpis na listę członków właściwej izby samorządu zawodowego.
2. Od niniejszej decyzji służy odwołanie do Krajowej Komisji Kwalifikacyjnej Polskiej Izby Inżynierów Budownictwa w Warszawie, za pośrednictwem Podkarpackiej Okręgowej Izby Inżynierów Budownictwa w Rzeszowie w terminie 14 dni od daty jej doręczenia.



Skład Orzekający PDK OIIB

inż. Stanisław Dołęgowski

inż. Andrzej Tarczyński

mgr inż. Andrzej Mamczur

**Za zgodność
z oryginałem**

**Szczegółowy zakres uprawnień
do projektowania i kierowania robotami budowlanymi bez ograniczeń
w specjalności instalacyjnej w zakresie sieci, instalacji i urządzeń cieplnych,
wentylacyjnych, gazowych, wodociągowych i kanalizacyjnych,**

Pan Piotr Husak

I. Na mocy art. 12 ust.1 pkt 1, 2 i art. 13 ust. 3 i 4 ustawy Prawo budowlane, w zakresie objętym wyżej wymienioną specjalnością, niniejsze uprawnienia stanowią podstawę do:

1. **projektowania, sprawdzania projektów architektoniczno-budowlanych, w specjalności objętej niniejszymi uprawnieniami, i sprawowania nadzoru autorskiego,**
2. **kierowania budową lub innymi robotami budowlanymi,**
3. **kierowania wytwarzaniem konstrukcyjnych elementów budowlanych oraz nadzoru i kontroli technicznej wytwarzania tych elementów,**
4. **wykonywanie nadzoru inwestorskiego,**
5. **sprawowania kontroli technicznej utrzymania obiektów budowlanych.**

II. Na mocy § 15 i § 23 ust. 1 rozporządzenia Ministra Transportu i Budownictwa z dnia 28 kwietnia 2006 r. w sprawie samodzielnych funkcji technicznych w budownictwie (Dz. U. z 2006 r. Nr 83 poz. 578 z późn. zm.), niniejsze uprawnienia uprawniają do:

- projektowania lub kierowania robotami budowlanymi związanymi z obiektem budowlanym takim jak: sieci i instalacje ciepłe, wentylacyjne, gazowe, wodociągowe i kanalizacyjne, z doбором właściwych urządzeń w projekcie budowlanym oraz ich instalowanie w procesie budowy lub remontu.
- sporządzania projektów zagospodarowania działki lub terenu w zakresie specjalności objętej niniejszymi uprawnieniami.

Otrzymują:
1. Pan Piotr Husak
ul. Mokra 23
38-500 Sanok
2. Główny Inspektor
Nadzoru Budowlanego
3. aa



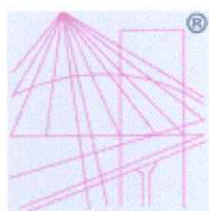
Skład Orzekający PDK OIB

inż. Stanisław Dołęgowski

inż. Andrzej Tarczyński

mgr inż. Andrzej Mamczur

**Za zgodność
z oryginałem**



P O L S K A
I Z B A
INŻYNIERÓW
BUDOWNICTWA

Zaświadczenie

o numerze weryfikacyjnym:

PDK-FRY-6FE-VLP *

Pan Marcin Maksymilian Kuźma o numerze ewidencyjnym PDK/IS/0075/10

adres zamieszkania ul. Sympatyczna 15/21, 35-314 Rzeszów

jest członkiem Podkarpackiej Okręgowej Izby Inżynierów Budownictwa i posiada wymagane ubezpieczenie od odpowiedzialności cywilnej.

Niniejsze zaświadczenie jest ważne od 2021-03-01 do 2022-02-28.

Zaświadczenie zostało wygenerowane elektronicznie i opatrzone bezpiecznym podpisem elektronicznym weryfikowanym przy pomocy ważnego kwalifikowanego certyfikatu w dniu 2021-03-01 roku przez:

Grzegorz Dubik, Przewodniczący Rady Podkarpackiej Okręgowej Izby Inżynierów Budownictwa.

(Zgodnie art. 5 ust 2 ustawy z dnia 18 września 2001 r. o podpisie elektronicznym (Dz. U. 2001 Nr 130 poz. 1450) dane w postaci elektronicznej opatrzone bezpiecznym podpisem elektronicznym weryfikowanym przy pomocy ważnego kwalifikowanego certyfikatu są równoważne pod względem skutków prawnych dokumentom opatrzonym podpisami własnoręcznymi.)

* Weryfikację poprawności danych w niniejszym zaświadczeniu można sprawdzić za pomocą numeru weryfikacyjnego zaświadczenia na stronie Polskiej Izby Inżynierów Budownictwa www.piib.org.pl lub kontaktując się z biurem właściwej Okręgowej Izby Inżynierów Budownictwa.

**Za zgodność
z oryginałem**



P O L S K A
I Z B A
I N Ż Y N I E R Ó W
B U D O W N I C T W A

Zaświadczenie

o numerze weryfikacyjnym:

PDK-3FA-DAC-3PP *

Pan Piotr Husak o numerze ewidencyjnym PDK/IS/0149/12

adres zamieszkania ul. Pomorska 14, 38-500 Sanok

jest członkiem Podkarpackiej Okręgowej Izby Inżynierów Budownictwa i posiada wymagane ubezpieczenie od odpowiedzialności cywilnej.

Niniejsze zaświadczenie jest ważne od 2021-09-01 do 2022-08-31.

Zaświadczenie zostało wygenerowane elektronicznie i opatrzone bezpiecznym podpisem elektronicznym weryfikowanym przy pomocy ważnego kwalifikowanego certyfikatu w dniu 2021-08-20 roku przez:

Grzegorz Dubik, Przewodniczący Rady Podkarpackiej Okręgowej Izby Inżynierów Budownictwa.

(Zgodnie art. 5 ust 2 ustawy z dnia 18 września 2001 r. o podpisie elektronicznym (Dz. U. 2001 Nr 130 poz. 1450) dane w postaci elektronicznej opatrzone bezpiecznym podpisem elektronicznym weryfikowanym przy pomocy ważnego kwalifikowanego certyfikatu są równoważne pod względem skutków prawnych dokumentom opatrzonym podpisami własnoręcznymi.)

* Weryfikację poprawności danych w niniejszym zaświadczeniu można sprawdzić za pomocą numeru weryfikacyjnego zaświadczenia na stronie Polskiej Izby Inżynierów Budownictwa www.piib.org.pl lub kontaktując się z biurem właściwej Okręgowej Izby Inżynierów Budownictwa.

**Za zgodność
z oryginałem**

4. Część opisowa

Przedmiot zamierzenia budowlanego

Budowa kanalizacji deszczowej średnicy 800mm o długości 22,14m, budowa wpustu deszczowego oraz remont odcinka sieci wodociągowej dn225 i długości 3,2m. Projektowane przekroczenie kanalizacją deszczową następuje w km 20.321 LK96.

Stan istniejący działki

Przedmiotowa działka nr 6/11 w zakresie opracowania jest nieogrodzona, na terenie inwestycji nie znajdują się obiekty kubaturowe. Teren działki jest płaski z nasypem kolejowym oraz czynną linią kolejową wraz z niezbędną infrastrukturą. Na terenie działek brak zieleni kolidującej z projektowanym obiektem. Inwestycja zlokalizowana jest na terenie zamkniętym (kolejowym).

Projektowane zagospodarowanie i ukształtowanie działki

Na działce 6/11 buduje się kanalizację deszczową w celu poprawy odbioru wód opadowych i roztopowych. Projektowana sieć kanalizacji deszczowej będzie wykonana metodą bezwykopową. Projektowane ukształtowanie terenu nie zmieni się, zostanie odtworzone.

Zestawienie powierzchni

Przebudowywana kanalizacja jest urządzeniem liniowym podziemnym. Pod jego realizację nie zachodzi potrzeba wykupu powierzchni jak również zmiany dotychczasowego użytkowania terenu.

Dane dotyczące zabytków

Teren przeznaczony na inwestycję jest objęty ochroną konserwatorską wynikającą z ustawy dnia 23 lipca r. o ochronie zabytków i opiece nad zabytkami.

Na trasie projektowanej inwestycji nie występują obiekty wpisane do rejestru zabytków. Wszystkie prace należy wykonać zgodnie z wydanym pozwoleniem konserwatorskim nr 495/2021 z dnia 27.10.2021r.

Dane dotyczące działalności górniczej

Na terenie objętym projektem budowy kanalizacji nie występują tereny eksploatowane górniczo.

Zagrożenie dla środowiska

Projektowana sieć nie wpłynie negatywnie na stan środowiska. Projektowana sieć zapewni odbiór ścieków co poprawi jakość środowiska. Inwestycja nie jest przedsięwzięciem wymienionym w Rozporządzeniu Rady Ministrów z dnia 10 września 2019 r. w sprawie przedsięwzięć mogących znacząco oddziaływać na środowisko (Dz. U. 2019 poz. 1839). Projektowane sieci nie będą stwarzać uciążliwości, jedynie w trakcie robót budowlanych związanych z ich wykonaniem. Odpady powstałe w czasie realizacji będą zagospodarowane zgodnie z Ustawą o odpadach. Obszar ograniczonego użytkowania mieści się w granicach pasa wyznaczonego w decyzji o warunkach zabudowy. Inwestycja leży na Obszarze Chronionego Krajobrazu Pogórza Ciężkowickiego. Inwestycja nie leży na obszarze Natura 2000, najbliższe obszary Natura 2000 leżą w odległości ok. 1km (Biała Tarnowska). Inwestycja nie będzie miała wpływu na ewentualne zakłócenia w działaniu tych obszarów.

Tereny powodziowe/zalewowe oraz osuwiskowe

Projektowane sieci znajdują się poza obszarem powodziowym, zalewowym i osuwiskowym.

Warunki ochrony przeciwpożarowej

Nie stawia się warunków

Informacja o oddziaływaniu obiektu

Obszar oddziaływania sieci objętych wnioskiem, mieści się w całości na działkach na których projektuje się obiekt, tj. o nr ewid.: 6/11 obręb Tuchów. Określono na podstawie:

- Rozporządzenie Ministra Infrastruktury 1 z dnia 12 kwietnia 2002 r. w sprawie warunków technicznych, jakim powinny odpowiadać budynki i ich usytuowanie Dz.U. 2019 poz. 1065

Dodatkowe informacje

Przedmiotowa inwestycja jest zgodna z decyzją o ustaleniu lokalizacji inwestycji celu publicznego WI-IV.746.1.46.2021 z dnia 28.10.2021r. a także pozwoleniem konserwatorskim nr 495/2021 z dnia 27.10.2021r. oraz innymi uzgodnieniami załączonymi do projektu budowlanego.

Wszystkie roboty należy wykonać zgodnie z decyzjami, uzgodnieniami załączonymi do projektu budowlanego.

5. Część rysunkowa

MAPA SYTUACYJNO – WYSOKOŚCIOWA
Z UZBROJENIEM PODZIEMNYM
DO CELÓW PROJEKTOWYCH

skala 1:500

Linia nr 96 Tarnów – Łeluchów
Stacja: Tuchów
Km. 20.23–20.43
Seksje mapy: 7.121.21.08.1.3, 7.121.21.08.1.4
Woj. małopolski
Powiat: tarnowski
Jedn. ewid. Tuchów – miasto
Obręb: Tuchów [121610 4.0001]
Działka terenu zamk. 6/11

WOJEWODA MAŁOPOLSKI

**PROJEKT ZAGOSPODAROWANIA
DZIAŁKI/TERENU
ZATWIERDZAM**

Układ współrzędnych: 2000
Układ wysokości: Króński 60
DER: P/S-Op-238/2. Decyzja z dnia 2021.12.15
Stan na dzień 30.12.2020r.

Nr 76182/2021
Znak. 17-11840 1.92 2021jr
Z up. Wojewody Małopolskiego

Granice działek ewidencyjnych PKP nie zostały ustalone
w ramach wykonywania mapy do celów projektowych.

Niniejsza mapa została wykonana na podstawie danych
dotyczących służebności gruntowych
mgr inż. arch. Danuta Mastowska-Pociej
Kierownik Oddziału
w Wydziale Infrastruktury

Nie wyklucza się istnienia w terenie innych, nie wykazanych na niniejszej
mapie urządzeń podziemnych, które nie były zgłoszone do inwentaryzacji.

Niniejsza mapa zawiera w swojej treści planowane inwestycje
uzgodnione w Kolejowym Zespole Uzgadniania Dokumentacji Projektowej.

Wykonawca:

GEODETA UPRAWNIONY

mgr inż. Marcin Drobot
nr uprawnień 21694

KATASTER

Usługi Geodezyjne i Kartograficzne
mgr inż. Marcin Drobot
Buchacie 138. 33-170 Tuchów, tel. 666013550
NIP: 9930387713 REGON: 123230644

Zakres objęty
przebiegiem
postępowaniem

X= 5528650
Y= 7503500

LEGENDA:

S1

So

PROJEKTOWANA KANALIZACJA DESZCZOWA DN800

PROJEKTOWANA STUDNIA BETONOWA DN1500

PROJEKTOWANA RURA OCHRONNA TYPU AROTA DN160

PROJEKTOWANE ODWODNIENIE LINIOWE

PROJEKTOWANA STUDNIA BETONOWA OSADNIKOWA DN1500

PRZEBUDOWYWANY ODCINEK (WYMIANA)
SIECI WODOCIĄGOWEJ
DN225

PRZEBUDOWYWANY ODCINEK KANALIZACJI KD800

Obszar oddziaływania
objektu, granice objęte wnioskiem o pozwolenie
na budowę do Wojewody Małopolskiego dz. 6/11
Zgodnie z decyzją ULICP WI-IV.746.1.46.2021 z
dnia 28.10.2021r.

PKP S.A.

Oddział Gospodarowania Nieruchomościami w Krakowie
KOLEJOWY OŚRODEK DOKUMENTACJI GEODEZYJNEJ
I KARTOGRAFICZNEJ W KRAKOWIE

W oznaczonym obszarze:

PUP – teren zamknięty
dokonano aktualizacji treści kolejowej mapy
sytuacyjno-wysokościowej. Dokumenty z pomiaru przyjęto
do zasobu w dniu 24.03.2021r.

i zaewidencjonowano pod nr

35-Op-238/22

Niniejsza mapa może służyć
do celów projektowych

Projektowane obiekty budowlane wymagające pozwolenia
na budowę podlegają wytyczeniu i inwentaryzacji powykonawczej
po zgłoszeniu przez jednostki uprawnione do wykonawstwa
prac geodezyjnych na terenie zamkniętym.

Kraków, dn. 24.03.2021r.
Starszy Specjalista

pieczęć i podpis osoby upoważnionej

PROJEKTOWANE
PRZEKROCZENIE
KANALIZACJA
DESZCZOWA DN800 km 20.345
PROJEKTOWANA
rura ochronna
arota dn160

PROJEKTOWANA
KANALIZACJA
DESZCZOWA DN800

PROJEKTOWANE ODWODNIENIE LINIOWE

PROJEKTOWANE STUDNIA DN1200 OSADNIKOWA So

PRZEBUDOWYWANY ODCINEK KANALIZACJI KD800

PROJEKTOWANA KANALIZACJA DESZCZOWA DN800

PROJEKTOWANE ODWODNIENIE LINIOWE

PROJEKTOWANY ODCINEK SIECI WODOCIĄGOWEJ

PROJEKTOWANA STUDNIA WLOTOWA

PROJEKTOWANY WPUST

Mapa jest zgodna z oryginałem mapy do celów
projektowych

mgr inż. Marcin Kuźma

uprawnienia budowlane do projektowania bez ograniczeń
w specjalności instalacyjnej w zakresie sieci, instalacji
i urządzeń cieplnych, wentylacyjnych, gazowych,
wodociągowych i kanalizacyjnych
nr ewid. BKK/0009/P005/17

X= 5528550

Y= 7503550

Obszar oddziaływania obiektu,
granice objęte wnioskiem
o pozwolenie na budowę do
Wojewody Małopolskiego dz. 6/11
Zgodnie z decyzją ULICP
WI-IV.746.1.46.2021 z dnia 28.10.2021r.


PRZEBUDOWYWANY ODCINEK (WYMIANA)
SIECI WODOCIĄGOWEJ
DN225 km 20.345
L= 32 m

Jednostka projektowa:	KONCEPT Marcin Kuźma, ul. Sympatyczna 15/21, 35–314 Rzeszów	
Nazwa obiektu budowlanego	Budowa kanalizacji deszczowej w Tuchowie na działce nr 6/11 obr. Tuchów, jedn. ewid. Tuchów–Miasto, w km 20.23–20.43 linii kolejowej nr 96 Tarnów – Łeluchów – granica państwa	Nr rysunku: S–2
Tytuł rysunku:	Profil przekroczenia	Skala rysunku: 1 : 250
Projektant	mgr inż. MARCIN KUŻMA	Podpis projektanta: [podpis]
Nr uprawnień	POK/0099/P005/17	Data opracowania: 29.10.2021r.
Sprawdzający:	mgr inż. PIOTR HUSAK	Podpis projektanta: [podpis]
Nr uprawnień	POK/0045/PW05/12	Data sprawdzenia: 29.10.2021r.

PROJEKT ARCHITEKTONICZNO-BUDOWLANY

Nazwa zamierzenia budowlanego	Budowa kanalizacji deszczowej w Tuchowie na działce nr 6/11 obr. Tuchów, jedn. ewid. Tuchów-Miasto, w km 20.23-20.43 linii kolejowej nr 96 Tarnów - Leluchów - granica państwa
Adres obiektu:	Woj. małopolskie, mjsc. Tuchów, dz. 6/11 obr. Tuchów
Kategoria obiektu:	XXVI PROJEKT ARCHITEKTONICZNO-BUDOWLANY ZATWIERDZAM
Identyfikator działki	121610_4.0001.6/11 Decyzja z dnia.....2021-12-15 Nr.....76182/2021
Inwestor:	Spółka Komunalna DORZECZE BIAŁEJ Sp. z o.o. Znak.....18-11.7840.1.92.2021.jf
Adres Inwestora:	ul. Jana III Sobieskiego 69C, 33-170 Tuchów Z up. Wojewody Małopolskiego mgr inż. arch. Dariusz Masłowski-Pociej Kierownik Oddziału w Wydziale Infrastruktury

Zakres opracowania Specjalność	Imię i Nazwisko	nr posiadanych uprawnień
Instalacyjna w zakresie sieci, instalacji i urządzeń cieplnych, wentylacyjnych, gazowych, wodociągowych i kanalizacyjnych	PROJEKTANT mgr inż. Marcin Kuźma	PDK/0099/POOS/17
	Podpis 	
	SPRAWDZAJĄCY mgr inż. Piotr Husak	PDK/0045/PWOS/12
	Podpis 	
Data opracowania i sprawdzenia 10.12.2021r. 		

26.11. 

Spis treści


PROJEKT ARCHITEKTONICZNO-BUDOWLANY

1. Oświadczenie projektanta	3
2. Uprawnienia budowlane	4
3. Zaświadczenie projektantów o wpisie do izby samorządu zawodowego	8
4. Część opisowa	10
Rodzaj i kategoria obiektu budowlanego	10
Zamierzony sposób użytkowania obiektu	10
Charakterystyczne parametry obiektu budowlanego	10
Opinia geotechniczna	10
Wpływ obiektu na środowisko	11
5. Część rysunkowa	12
• Profil przekroczenia	S-2 13

OŚWIADCZENIE PROJEKTANTA

Zgodnie z art. 34 ust. 3d pkt. 3 ustawy Prawo Budowlane (tekst jednolity Dz. U. z 2020 r. poz. 1333 ze zmianami) niniejszym oświadczam, że projekt architektoniczno-budowlany pn.: „Budowa kanalizacji deszczowej w Tuchowie na działce nr 6/11 obr. Tuchów, jedn. ewid. Tuchów-Miasto, w km 20.23-20.43 linii kolejowej nr 96 Tarnów – Leluchów – granica państwa” został sporządzony zgodnie z obowiązującymi przepisami i zasadami wiedzy technicznej.

Zakres opracowania Specjalność	Imię i Nazwisko	nr posiadanych uprawnień
Instalacyjna w zakresie sieci, instalacji i urządzeń cieplnych, wentylacyjnych, gazowych, wodociągowych i kanalizacyjnych	PROJEKTANT mgr inż. Marcin Kuźma	PDK/0099/POOS/17
	Podpis	
	SPRAWDZAJĄCY mgr inż. Piotr Husak	PDK/0045/PWOS/12
	Podpis	
10.14.2021r. 		

26.11. 



Okręgowa Komisja Kwalifikacyjna
PDK OIIB/0054/0141/17

Rzeszów, 2017-06-20

DECYZJA

Na podstawie art. 24 ust. 1 pkt 2 ustawy z dnia 15 grudnia 2000 r. o samorządach zawodowych architektów oraz inżynierów budownictwa (Dz. U. z 2016 r., poz. 1725 z późn. zm.) i art. 12 ust. 1 pkt 1 i pkt 5, art. 12 ust. 2 i ust. 3, art. 12 ust. 4c pkt 1, art. 13 ust. 1, ust. 2 i ust. 4, art. 14 ust. 1 pkt 4 lit. b ustawy z dnia 7 lipca 1994 r. Prawo budowlane (Dz.U. z 2016 r., poz. 290 z późn. zm.) oraz § 10, § 14 ust. 3 rozporządzenia Ministra Infrastruktury i Rozwoju z dnia 11 września 2014 r. w sprawie samodzielnych funkcji technicznych w budownictwie (Dz.U. z 2014 r., poz. 1278), po ustaleniu, że zostały spełnione warunki w zakresie przygotowania zawodowego oraz po złożeniu egzaminu na uprawnienia budowlane z wynikiem pozytywnym, stwierdzamy, że:

Pan Marcin Kuźma

magister inżynier
(kierunek studiów - inżynieria środowiska)
ur. dnia 4 sierpnia 1982 r. miejsce urodzenia – Nowy Sącz

otrzymuje

UPRAWNIENIA BUDOWLANE

numer ewidencyjny PDK/0099/POOS/17

do projektowania bez ograniczeń

w specjalności instalacyjnej w zakresie sieci, instalacji i urządzeń ciepłych,
wentylacyjnych, gazowych, wodociągowych i kanalizacyjnych

UZASADNIENIE

W związku z uwzględnieniem w całości żądania strony, na podstawie art. 107 § 4 Kodeksu postępowania administracyjnego (Dz. U. z 2016 r., poz. 23 z późn. zm.) odstępuje się od uzasadnienia decyzji.

Zakres nadanych uprawnień budowlanych wskazano na odwrocie decyzji.

Pouczenie

1. Zgodnie z art. 12 ust. 7 ww. ustawy Prawo budowlane - podstawę do wykonywania samodzielnych funkcji technicznych w budownictwie stanowi wpis do centralnego rejestru Głównego Inspektora Nadzoru Budowlanego oraz wpis na listę członków właściwej izby samorządu zawodowego.

2. Od niniejszej decyzji służy odwołanie do Krajowej Komisji Kwalifikacyjnej Polskiej Izby Inżynierów Budownictwa w Warszawie, za pośrednictwem Podkarpackiej Okręgowej Izby Inżynierów Budownictwa w Rzeszowie w terminie 14 dni od daty jej doręczenia.



Skład Orzekający PDK OIIB

mgr inż. Andrzej Mameczur.....

inż. Stanisław Dołęgowski.....

inż. Andrzej Tarczyński.....

**Za zgodność
z oryginałem**

[Handwritten signature]

**Szczegółowy zakres uprawnień
do projektowania bez ograniczeń
w specjalności instalacyjnej w zakresie sieci, instalacji i urządzeń ciepłych,
wentylacyjnych, gazowych, wodociągowych i kanalizacyjnych**

Pan Marcin Kuźma

I. Na mocy art. 12 ust. 1 pkt 1 i pkt 5 oraz art. 13 ust. 4 ustawy Prawo budowlane, w zakresie objętym wyżej wymienioną specjalnością, niniejsze uprawnienia stanowią podstawę do:

**1. projektowania, sprawdzania projektów architektoniczno – budowlanych
i sprawowania nadzoru autorskiego;**

2. sprawowania kontroli technicznej utrzymania obiektów budowlanych.

II. Na mocy § 10, § 14 ust. 3 rozporządzenia Ministra Infrastruktury i Rozwoju z dnia 11 września 2014 r. w sprawie samodzielnych funkcji technicznych w budownictwie (Dz. U. poz. 1278) uprawnienia budowlane w specjalności instalacyjnej w zakresie sieci, instalacji i urządzeń ciepłych, wentylacyjnych, gazowych, wodociągowych i kanalizacyjnych bez ograniczeń uprawniają do projektowania obiektu budowlanego, takiego jak; sieci i instalacje ciepłe, wentylacyjne, gazowe, wodociągowe i kanalizacyjne.

Uprawnienia budowlane do projektowania uprawniają również do sporządzania projektów zagospodarowania działki lub terenu w zakresie specjalności, objętej niniejszymi uprawnieniami.



Skład Orzekający PDK OIIB

mgr inż. Andrzej Mamczur.....

inż. Stanisław Dołęgowski.....

inż. Andrzej Tarczyński.....

Otrzymują:

- ① Pan Marcin Kuźma
Ul. Sympatyczna 15/21
35-314 Rzeszów
2. Główny Inspektor
Nadzoru Budowlanego
3. aa.

**Za zgodność
z oryginałem**

5



PODKARPACKA OKRĘGOWA
IZBA INŻYNIERÓW BUDOWNICTWA
35-060 Rzeszów, ul. J. Słowackiego



Okręgowa Komisja Kwalifikacyjna
PDK OIIB/KK/0054/0005/12

Rzeszów, 2012-07-02

DECYZJA

Na podstawie art. 24 ust.1 pkt 2 ustawy z dnia 15 grudnia 2000 r. o samorządach zawodowych architektów, inżynierów budownictwa oraz urbanistów (Dz.U. z 2001 r. Nr 5 poz.42, z późn. zm.) i art. 12 ust. 1 pkt 1 i 2, art. 12 ust.3, art.13 ust.1 pkt 1 i 2, art.14 ust.1 pkt 4 ustawy z dnia 7 lipca 1994 r. Prawo budowlane (tekst jednolity: Dz.U. z 2010 r. Nr 243 poz.1623 z późn. zm.) oraz § 11 ust. 1 pkt 1, § 15 i § 23 ust. 1 rozporządzenia Ministra Transportu i Budownictwa z dnia 28 kwietnia 2006 r. w sprawie samodzielnych funkcji technicznych w budownictwie (Dz. U. z 2006 r. Nr 83 poz. 578 z późn. zm.), w związku z art.104 § 1 i 2 Kodeksu postępowania administracyjnego (Dz.U. z 2000 r., Nr 98 poz.1071 z późn. zm.)

stwierdzamy, że

Pan PIOTR HUSAK

magister inżynier

(kierunek studiów- inżynieria środowiska)

ur. 09 kwietnia 1981 r., miejsce urodzenia - Sanok
otrzymał

UPRAWNIENIA BUDOWLANE

numer ewidencyjny **PDK/0045/PWOS/12**

**do projektowania i kierowania robotami budowlanymi bez ograniczeń
w specjalności instalacyjnej w zakresie sieci, instalacji i urządzeń ciepłych,
wentylacyjnych, gazowych, wodociągowych i kanalizacyjnych,**

UZASADNIENIE

W związku z uwzględnieniem w całości żądania strony, na podstawie art. 107 § 4 Kodeksu postępowania administracyjnego (Dz.U. z 2000 r. Nr 98 poz. 1071 z późn. zm.) odstępuje się od uzasadnienia decyzji.

Zakres nadanych uprawnień budowlanych wskazano na odwrocie decyzji.

Pouczenie

1. Zgodnie z art. 12 ust. 7 ww. ustawy Prawo budowlane - podstawę do wykonywania samodzielnych funkcji technicznych w budownictwie stanowi wpis do centralnego rejestru Głównego Inspektora Nadzoru Budowlanego oraz wpis na listę członków właściwej izby samorządu zawodowego.

2.Od niniejszej decyzji służy odwołanie do Krajowej Komisji Kwalifikacyjnej Polskiej Izby Inżynierów Budownictwa w Warszawie, za pośrednictwem Podkarpackiej Okręgowej Izby Inżynierów Budownictwa w Rzeszowie w terminie 14 dni od daty jej doręczenia.



Skład Orzekający PDK OIIB

inż. Stanisław Dołęgowski

inż. Andrzej Tarczyński

mgr inż. Andrzej Mameczur

**Za zgodność
z oryginałem**

**Szczegółowy zakres uprawnień
do projektowania i kierowania robotami budowlanymi bez ograniczeń
w specjalności instalacyjnej w zakresie sieci, instalacji i urządzeń cieplnych,
wentylacyjnych, gazowych, wodociągowych i kanalizacyjnych,**

Pan Piotr Husak

I. Na mocy art. 12 ust.1 pkt 1, 2 i art. 13 ust. 3 i 4 ustawy Prawo budowlane, w zakresie objętym wyżej wymienioną specjalnością, niniejsze uprawnienia stanowią podstawę do:

1. projektowania, sprawdzania projektów architektoniczno-budowlanych, w specjalności objętej niniejszymi uprawnieniami, i sprawowania nadzoru autorskiego,
2. kierowania budową lub innymi robotami budowlanymi,
3. kierowania wytwarzaniem konstrukcyjnych elementów budowlanych oraz nadzoru i kontroli technicznej wytwarzania tych elementów,
4. wykonywanie nadzoru inwestorskiego,
5. sprawowania kontroli technicznej utrzymania obiektów budowlanych.

II. Na mocy § 15 i § 23 ust. 1 rozporządzenia Ministra Transportu i Budownictwa z dnia 28 kwietnia 2006 r. w sprawie samodzielnych funkcji technicznych w budownictwie (Dz. U. z 2006 r. Nr 83 poz. 578 z późn. zm.), niniejsze uprawnienia uprawniają do:

- projektowania lub kierowania robotami budowlanymi związanymi z obiektem budowlanym takim jak: sieci i instalacje cieplne, wentylacyjne, gazowe, wodociągowe i kanalizacyjne, z doбором właściwych urządzeń w projekcie budowlanym oraz ich instalowanie w procesie budowy lub remontu.
- sporządzania projektów zagospodarowania działki lub terenu w zakresie specjalności objętej niniejszymi uprawnieniami.

Otrzymują:
1. Pan Piotr Husak
ul. Mokra 23
38-500 Sanok
2. Główny Inspektor
Nadzoru Budowlanego
3. aa




Skład Orzekający PDK OIB

inż. Stanisław Dołęgowski

inż. Andrzej Tarczyński

mgr inż. Andrzej Mamczur

**Za zgodność
z oryginałem**



P O L S K A
I Z B A
I N Ż Y N I E R Ó W
B U D O W N I C T W A

Zaświadczenie

o numerze weryfikacyjnym:

PDK-FRY-6FE-VLP *

Pan Marcin Maksymilian Kuźma o numerze ewidencyjnym PDK/IS/0075/10

adres zamieszkania ul. Sympatyczna 15/21, 35-314 Rzeszów

jest członkiem Podkarpackiej Okręgowej Izby Inżynierów Budownictwa i posiada wymagane ubezpieczenie od odpowiedzialności cywilnej.

Niniejsze zaświadczenie jest ważne od 2021-03-01 do 2022-02-28.

Zaświadczenie zostało wygenerowane elektronicznie i opatrzone bezpiecznym podpisem elektronicznym weryfikowanym przy pomocy ważnego kwalifikowanego certyfikatu w dniu 2021-03-01 roku przez:

Grzegorz Dubik, Przewodniczący Rady Podkarpackiej Okręgowej Izby Inżynierów Budownictwa.

(Zgodnie art. 5 ust 2 ustawy z dnia 18 września 2001 r. o podpisie elektronicznym (Dz. U. 2001 Nr 130 poz. 1450) dane w postaci elektronicznej opatrzone bezpiecznym podpisem elektronicznym weryfikowanym przy pomocy ważnego kwalifikowanego certyfikatu są równoważne pod względem skutków prawnych dokumentom opatrzonym podpisami własnoręcznymi.)

* Weryfikację poprawności danych w niniejszym zaświadczeniu można sprawdzić za pomocą numeru weryfikacyjnego zaświadczenia na stronie Polskiej Izby Inżynierów Budownictwa www.piib.org.pl lub kontaktując się z biurem właściwej Okręgowej Izby Inżynierów Budownictwa.

**Za zgodność
z oryginałem**



P O L S K A
I Z B A
INŻYNIERÓW
BUDOWNICTWA

Zaświadczenie

o numerze weryfikacyjnym:

PDK-3FA-DAC-3PP *

Pan Piotr Husak o numerze ewidencyjnym PDK/IS/0149/12

adres zamieszkania ul. Pomorska 14, 38-500 Sanok

jest członkiem Podkarpackiej Okręgowej Izby Inżynierów Budownictwa i posiada wymagane ubezpieczenie od odpowiedzialności cywilnej.

Niniejsze zaświadczenie jest ważne od 2021-09-01 do 2022-08-31.

Zaświadczenie zostało wygenerowane elektronicznie i opatrzone bezpiecznym podpisem elektronicznym weryfikowanym przy pomocy ważnego kwalifikowanego certyfikatu w dniu 2021-08-20 roku przez:

Grzegorz Dubik, Przewodniczący Rady Podkarpackiej Okręgowej Izby Inżynierów Budownictwa.

(Zgodnie art. 5 ust 2 ustawy z dnia 18 września 2001 r. o podpisie elektronicznym (Dz. U. 2001 Nr 130 poz. 1450) dane w postaci elektronicznej opatrzone bezpiecznym podpisem elektronicznym weryfikowanym przy pomocy ważnego kwalifikowanego certyfikatu są równoważne pod względem skutków prawnych dokumentom opatrzonym podpisami własnoręcznymi.)

* Weryfikację poprawności danych w niniejszym zaświadczeniu można sprawdzić za pomocą numeru weryfikacyjnego zaświadczenia na stronie Polskiej Izby Inżynierów Budownictwa www.piib.org.pl lub kontaktując się z biurem właściwej Okręgowej Izby Inżynierów Budownictwa.

**Za zgodność
z oryginałem**

4. Część opisowa

Rodzaj i kategoria obiektu budowlanego

Przedmiotem zamierzenia budowlanego jest kanalizacja deszczowa, kategoria obiektu budowlanego - XXVI

Zamierzony sposób użytkowania obiektu

Projektuje się sieć kanalizacji deszczowej celem odprowadzania wód opadowych i roztopowych.

Charakterystyczne parametry obiektu budowlanego

Kanalizacja deszczowa średnicy 800mm o długości 22,14m, wpust deszczowy o średnicy 500mm, odcinek sieci wodociągowej dn225 i długości 3,2m podlegający wymianie.

Opinia geotechniczna

Projektowana inwestycja ma na celu budowę kanalizacji deszczowej w miejscowości Tuchów zbierającą wody opadowe spływające od zachodu od ulicy Wróblewskiego i odprowadzająca te wody do rowu położonego na północ w dolinie rzeki Biała przy ul. Głęboka. Kanalizacja o średnicy 80 cm zostanie wykonana na obszarze dolinnym – wzdłuż doliny prowadzącej w kierunku rzeki Biała, w obniżeniach terenowych – tereny przyległe wznoszą się na wschód i zachód od osi doliny przez którą wykonana zostanie kanalizacja [zał.2, zał.3]. W systemie SOPO oraz w MPZP nie wydzielono w miejscu wykonania inwestycji osuwisk [zał.3]. Wizja terenowa, wywiad i pomiary położenia zwierciadła wód podziemnych w studniach oraz analiza danych archiwalnych pozwoliły ustalić szczegółowy profil geologiczny na przedmiotowym terenie do głębokości 3-12 m p.p.t. oraz na określenie aktualnych i prognozowanych warunków gruntowo-wodnych. Profil przyjęto w oparciu o wywiad z właścicielami studni, w oparciu o dane z wierceń i sondowań archiwalnych na sąsiednich terenach [budynek „Sokół”] i znajomość geologii terenu. Ponadto wizja terenowa wykazuje, że na przedmiotowym terenie nie występują zjawiska geodynamiczne, a stojące tu budynki nie są uszkodzone. Kanalizacja deszczowa zostanie posadowiona na głębokość ok. 1,8-3,5 m p.p.t. – jest to głębokość większa niż 1,2 m p.p.t.

Według danych z profili archiwalnych wierceń i sondowań, skarp i stoków oraz z profilu studni ustala się, że górotwór w strefie obciążenia od budowli jest zbudowany z gliny pylastej i pyłu, a w północnej części fragmentami z gruntów organicznych. Zwierciadło wody w studniach kopa-nych położonych wzdłuż linii budowy kanalizacji występowało na głębokości 0,7-0,95 m p.p.t. [7 IV 2021 r.]. Zwierciadło wody gruntowej na przedmiotowym terenie podlega wahaniom sezo-nowym – w czasie suszy obniża się.

W związku z powyższym kwalifikuje się warunki geologiczne jako proste warunki geologiczne.

W związku z powyższym kwalifikuje się inwestycję do II kategorii geotechnicznej.

Przy takiej kwalifikacji kategorii geotechnicznej i warunków geologicznych można wybudować kanalizację deszczową w oparciu o dokumentację geotechniczną [dokumentację badań podłoża gruntowego].



Wpływ obiektu na środowisko

Projektowana sieć nie wpłynie negatywnie na stan środowiska. Projektowana sieć zapewni odbiór ścieków co poprawi jakość środowiska. Inwestycja nie jest przedsięwzięciem wymienionym w Rozporządzeniu Rady Ministrów z dnia 10 września 2019 r. w sprawie przedsięwzięć mogących znacząco oddziaływać na środowisko (Dz. U. 2019 poz. 1839). Projektowane sieci nie będą stwarzać uciążliwości, jedynie w trakcie robót budowlanych związanych z ich wykonaniem. Odpady powstałe w czasie realizacji będą zagospodarowane zgodnie z Ustawą o odpadach. Użytkowanie obiektu nie spowoduje wytwarzania odpadów oraz emisji zanieczyszczeń gazowych. Obiekt nie wpłynie negatywnie na istniejące drzewostany, powierzchnię ziemi w tym glebę oraz na wody powierzchniowe i podziemne. System kanalizacji projektuje się jako szczelny z materiałów nie mających negatywnego wpływu na ekosystem. Realizacja inwestycji nie wymaga wycinki drzew.

5. Część rysunkowa

Profil przekroczenia



Jednostka projektowa:	KONCEPT Marcin Kuźma, ul. Sympatyczna 15/21, 35-314 Rzeszów		
Nazwa obiektu budowlanego	Budowa kanalizacji deszczowej w Tuchowie na działce nr 6/11 obr. Tuchów, jedn. ewid. Tuchów-Miasto, w km 20.23-20.43 linii kolejowej nr 96 Tarnów - Łeluchów - granica państwa	Nr rysunku:	S-2
Tytuł rysunku:	Profil przekroczenia	Skala rysunku:	1 : 250
Projektant	mgr inż. MARCIN KUŹMA	Podpis projektanta:	 Data opracowania: 14.10.2021r.
Nr uprawnień	PDK/0099/P00S/17	Podpis projektanta:	
Sprawdzający:	mgr inż. PIOTR HUSAK	Podpis projektanta:	 Data sprawdzenia: 14.10.2021r.
Nr uprawnień	PDK/0045/PWOS/12	Podpis projektanta:	

SPIS ZAŁĄCZNIKÓW DO PROJEKTU BUDOWLANEGO

Nazwa zamierzenia budowlanego	Budowa kanalizacji deszczowej w Tuchowie na działce nr 6/11 obr. Tuchów, jedn. ewid. Tuchów-Miasto, w km 20.23-20.43 linii kolejowej nr 96 Tarnów - Leluchów - granica państwa
Adres obiektu	Woj. małopolskie, mjsc. Tuchów, dz. 6/11 obr. Tuchów
Kategoria obiektu	XXVI
Identyfikator działki	121610_4.0001.6/11
Inwestor:	Spółka Komunalna DORZECZE BIAŁEJ Sp. z o.o.
Adres Inwestora:	ul. Jana III Sobieskiego 69C, 33-170 Tuchów


Spis zawartości		strona
	1. Informacja bezpieczeństwa i higieny pracy	2
	2. Opinia nr 09/07/2021 KZUDP z dnia 30.07.2021r.	5
	3. Decyzja ULICP WI-IV.746.1.46.2021 z dnia 28.10.2021r.	8
	4. Postanowienie UAB.670.248.2021.ZD z dnia 04.10.2021r.	17
	5. Pozwolenie nr 495/2021 z dnia 27.10.2021r.	18

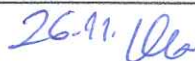
26.11
28.10.2021r.

Uls

1. Informacja bezpieczeństwa i higieny pracy

Nazwa obiektu:	Budowa kanalizacji deszczowej w Tuchowie na działce nr 6/11 obr. Tuchów, jedn. ewid. Tuchów-Miasto, w km 20.23-20.43 linii kolejowej nr 96 Tarnów - Leluchów - granica państwa
Adres obiektu Obręb i numer działki	Woj. małopolskie, mjsc. Tuchów, dz. 6/11 obr. Tuchów
Inwestor:	Spółka Komunalna DORZECZE BIAŁEJ Sp. z o.o.
Adres Inwestora:	ul. Jana III Sobieskiego 69C, 33-170 Tuchów
Projektant:	MGR INŻ. MARCIN KUŻMA
Adres Projektanta:	UL. SYMPATYCZNA 15/21, 35-314 RZESZÓW

Zakres projektu budowlanego Specjalność	Imię i Nazwisko	nr posiadanych uprawnień
Instalacyjna w zakresie sieci, instalacji i urządzeń ciepłych, wentylacyjnych, gazowych, wodociągowych i kanalizacyjnych	PROJEKTANT mgr inż. Marcin Kuźma	PDK/0099/POOS/17
	Podpis 	
10.10.2021r.		

26.11.2021 

Zakres robót i kolejność realizacji obiektów

Zakres robót budowlanych obejmują budowę obiektu liniowego: sieci kanalizacji.

Wykaz istniejących obiektów budowlanych.

Na przedmiotowych działkach częściowo występują obiekty kubaturowe. Projektowane sieci krzyżują się z innymi obiektami liniowymi np. sieć elektroenergetyczna

Elementy zagospodarowania działki lub terenu mogące stwarzać zagrożenie bezpieczeństwa.

Na działkach znajdują się słupy oraz linie elektroenergetyczne mogące stwarzać zagrożenie podczas robót sprzętem zmechanizowanym. A także wszelka infrastruktura podziemna.

Przewidywane zagrożenia podczas realizacji robót, skala i rodzaje zagrożeń.

- roboty w wykopach- rozkopach do 4m
- praca w obrębie koparki i innych ciężkich maszyn
- roboty z ryzykiem upadku z wysokości 4m
- roboty w komorach i zbiornikach
- w pobliżu linii elektroenergetycznych w odległości mniejszej niż 3m dla 1kV, 5m-15kV, 10m-30kV, 15m-110kV
- roboty prowadzone poniżej 10 stopni C
- roboty prowadzone w odległości mniejszej niż 15m do linii 110kV
- roboty prowadzone w obrębie sieci gazowych
- roboty przy użyciu elektronarzędzi i urządzeń do zagęszczania
- roboty przy czynnej linii kolejowej

Sposób prowadzenia instruktażu pracowników przed przystąpieniem do realizacji robót szczególnie niebezpiecznych.

Wszystkie prace budowlane mogą wykonywać wyłącznie pracownicy posiadający wymagane kwalifikacje, uzależnione od stanowiska, rodzaju pracy, którą będzie wykonywał pracownik. Każdy pracownik winien odbyć przeszkolenie w zakresie bezpieczeństwa i higieny pracy zgodnie ze stanowiskiem i specyfice wykonywanej pracy. Przed przystąpieniem do wykonywania robót, należy informować pracowników o czynnikach mogących stwarzać zagrożenie na terenie budowy oraz sposobach

przeciwdziałania zagrożeniom. W szczególności należy przestrzegać wymogów wynikających z przepisów bezpieczeństwa i higieny pracy w zakresie prowadzenia robót budowlanych, obowiązku stosowania środków ochrony indywidualnej itp. oraz zasadach postępowania w przypadku wystąpienia zagrożenia. Wszystkie informacje bezpieczeństwa i ochrony zdrowia kierownik budowy zamieści kierownik budowy w "Planie bezpieczeństwa i ochrony zdrowia". Wszyscy pracownicy winni być zapoznani z Planem bezpieczeństwa i ochrony zdrowia.

Środki techniczne i organizacyjne zapobiegające niebezpieczeństwom robót w strefach szczególnie zagrożonych w tym zapewnienie bezpieczną i sprawną komunikację, umożliwiającą szybką ewakuację na wypadek pożaru, awarii i innych zagrożeń.

Kierownik budowy określi sposób realizacji robót budowlanych oraz wskaże środków technicznych i organizacyjnych zapobiegających niebezpieczeństwom: zachowanie warunków BHP, nadzór kierownika budowy, używanie właściwej odzieży roboczej, używanie właściwego sprzętu i narzędzi oraz zapewni numery telefonów alarmowych wraz z apteczką pierwszej pomocy. Roboty budowlane będą prowadzone pod nadzorem osób wykwalifikowanych ze stosownymi uprawnieniami. Przed przystąpieniem do robót budowlanych należy przeprowadzić szkolenie dla pracowników w zakresie planu „BiOZ”. Przed rozpoczęciem robót pracownicy winni być zaopatrzeni do w odzież roboczą i ochronną, zgodnie z obowiązującymi przepisami (w tym kaski, rękawice ochronne), wraz z uwzględnieniem niebezpieczeństw wynikających z urazów mechanicznych, porażenia prądem, oparzenia, zatrucia, promieniowania, wibracji, upadku z wysokości lub innych szkodliwych czynników i zagrożeń związanych z wykonywaną pracą. Stosować urządzenia zabezpieczające i ochronne (np. osłony). Wszystkie urządzenia powinny być sprawne i posiadać aktualne atesty. Codziennie w czasie na budowie przeprowadzać instruktaż stanowiskowy, z omówieniem sposobu prowadzenia robót, występujące i mogące wystąpić zagrożenia wraz ze sposobem zabezpieczeń. Pracownicy winni mieć stały dostęp do telefonów alarmowych, wraz z wykazem adresów najbliższego punktu opieki lekarskiej, straży pożarnej, policji, a także apteczkę pierwszej pomocy i środki i urządzenia przeciwpożarowe. Na budowie powinny znajdować się podręczne środki gaśnicze (gaśnice proszkowe, węże gaśnicze, hydranty, koce gaśnicze). Wykonać i oznakować drogi umożliwiające ewakuację, komunikację i dojazd wozu straży pożarnej oraz karetki pogotowia. Drogi te muszą być zawsze dostępne i przejezdne.

PKP S.A. Oddział Gospodarowania Nieruchomościami
w Krakowie
Wydział Geodezji i Regulacji Stanów Prawnych
Kolejowy Zespół Uzgadniania
Dokumentacji Projektowej
ul. Rondo Mogiłskie 1
31-516 Kraków
tel.: +48 12 393 13 13
e-mail: sekretariat.knkr@pkp.pl

Kraków, 30.07.2021 r.
Znak sprawy: KNKr2a.6314.265.2021/2
UNP:2021-0355357

KONCEPT Marcin Kuźma
35-314 Rzeszów, ul. Sympatyczna 15/21
Inwestor: Spółka Komunalna Dorzecze Białej Sp. z o.o.
33-170 Tuchów, ul. Jana III Sobieskiego 69 C

Dotyczy: uzgodnienia lokalizacji projektowanej kanalizacji deszczowej oraz wymianę odcinka sieci wodociągowej i kanalizacji deszczowej w ramach zadania pn.: „Budowa kanalizacji deszczowej w Tuchowie”

Dz.ewid.: nr 6/11 obr. Tuchów – teren zamknięty PKP

Linia kolejowa: nr 96 Tarnów – Leluchów, km 20.322, 20.345, 20.350

OPINIA nr 09/07/2021 **Kolejowego Zespołu Uzgadniania Dokumentacji Projektowej**

Na podstawie art. 2 pkt. 9, art. 4 ust. 2, 2a i art. 28d ustawy z dnia 17 maja 1989 r. „Prawo geodezyjne i kartograficzne” (Dz.U. z 2015 r., poz. 520 z późniejszymi zmianami), Decyzji Nr 14 Ministra Infrastruktury z dnia 18 września 2020 r. w sprawie ustalenia terenów zamkniętych, przez które przebiegają linie kolejowe (Dz.U. Ml, poz. 38).

Po rozpatrzeniu wniosku o uzgodnienie projektu, Kolejowy Zespół Uzgadniania Dokumentacji Projektowej działający w PKP S.A. Oddział Gospodarowania Nieruchomościami w Krakowie uzgadnia projekt pod następującymi warunkami:

Warunki ogólne.

1. Inwestor jest zobowiązany do wyznaczenia przez jednostki uprawnione do wykonywania prac geodezyjnych usytuowania obiektów budowlanych wymagających pozwolenia na budowę.
2. Przed zrealizowaniem obiektu należy zlecić uprawnionej jednostce wykonawstwa geodezyjnego wykonanie inwentaryzacji powykonawczej.
3. Inwentaryzację powykonawczą obiektów podziemnych należy wykonać przed ich zasypaniem.
4. Inwentaryzację geodezyjną z przedmiotowej inwestycji dla terenu zamkniętego PKP uprawniony wykonawca winien zgłosić do Kolejowego Ośrodka Dokumentacji Geodezyjnej i Kartograficznej w Krakowie (tel. nr 12 393-55-39), wykonać operat geodezyjny zgodnie z uzyskanymi wytycznymi i zaktualizować mapy kolejowe. Po sprawdzeniu operat zostanie włączony do zasobu kolejowego.
5. Po wykonaniu inwestycji należy uporządkować teren, przywrócić do stanu pierwotnego.
6. Opinia dotyczy wyłącznie zakresu robót prowadzonych na terenie kolejowym zamkniętym. Niniejsza opinia nie zwalnia Inwestora z obowiązku uzyskania zezwoleń wymaganych obowiązującymi przepisami (w szczególności przepisami prawa budowlanego). Wszelkie prace zostaną wykonane własnym staraniem i kosztem Wnioskodawcy.
7. PKP S.A. Oddział Gospodarowania Nieruchomościami w Krakowie nie będzie ponosił odpowiedzialności za ewentualne wypadki i straty powstałe dla PKP jak i Inwestora (właściciela) oraz osób postronnych w trakcie budowy, a następnie eksploatacji obiektu / urządzenia – całą odpowiedzialność z tego tytułu ponosi Inwestor przedmiotowego zadania.
8. Wszelkie zmiany w projekcie zagospodarowania w zakresie lokalizacji sieci uzbrojenia terenu wymagają uzgodnienia tutejszego Zespołu.
9. **Opinia ważna do dnia 29.07.2023 r.**

Warunki jednostek branżowych:

PKP Polskie Linie Kolejowe S.A. Zakład Linii Kolejowych w Nowym Sączu; 33-300 Nowy Sącz, ul. Batorego 80

Uzgodnienie nr IZ19DS.2161.17.2021.i.1 z dnia 18.06.2021 r.

Uzgodnia pod warunkami podanymi w uzgodnieniu nr IZ19DS.2161.17.2021.i.1 z dnia 18.06.2021 r.

PKP Energetyka Obsługa Sp. z o.o., 00-682 Warszawa, ul. Hoża 86 lok. 1

Uzgodnienie nr OS3-Os3f-5501/391-1/21 z dnia 28.06.2021 r.

Uzgodnia pod uwagami podanymi w uzgodnieniu nr OS3-Os3f-5501/391-1/21 z dnia 28.06.2021 r.

TK Telekom Sp. z o.o. 03-743 Warszawa, ul. Kijowska 10/12A

Uzgodnienie nr LBPSs-508-0440/21 z dnia 17.06.2021 r.

Uzgodnia bez uwag.

PKP Telkol Sp. z o.o., 02-305 Warszawa, Al. Jerozolimskie 142 B

Uzgodnienie nr RU3-504-310/2021 z dnia 01.07.2021 r.

Uzgodnia pod warunkami podanymi w uzgodnieniu nr RU3-504-310/2021 z dnia 01.07.2021 r.

PKP S.A. Oddział Gospodarowania Nieruchomościami w Krakowie, Rondo Mogiłskie1 31-516 Kraków

PKP S.A. Oddział Gospodarowania Nieruchomościami w Krakowie uzgadnia lokalizację projektowanej kanalizacji deszczowej, wpust deszczowy oraz wymianę odcinka sieci wodociągowej i kanalizacji deszczowej na działce nr 6/11 obr. Tuchów, zgodnie z załączonym projektem zagospodarowania terenu pod następującymi warunkami:

1. Inwestor winien skontaktować się z Wydziałem Najmu (tel. nr 12 393-14-34), w celu przeprowadzenia negocjacji dla zawarcia **umowy cywilno prawnej** o charakterze zobowiązaniowym **na trwałe pozostawienie** w terenie działki kolejowej nr 6/11 obr. Tuchów około **23mb kanalizacji deszczowej DN800, wpust deszczowy oraz wymianę około 3mb odcinka sieci wodociągowej DN225 i około 1mb odcinka sieci kanalizacji deszczowej DN800.**
2. Powyższe uzgodnienie nie upoważnia Inwestora do wejścia w teren w celu wykonania prac budowlanych. Prawo do dysponowania nieruchomością na cele budowlane zostanie nabyte po podpisaniu umowy z tut. Oddziałem (pkt 1). Przed rozpoczęciem prac na terenie kolejowym należy wystąpić do PKP Polskie Linie Kolejowe S.A Zakładu Linii Kolejowych w Nowym Sączu o wydanie zezwolenia na prowadzenie robót oraz o udostępnienie terenu dla ich wykonania przy współudziale PKP S.A. Rejon Administrowania i Utrzymania Nieruchomości w Krakowie, ul. Kolejowa 4, 30-805 Kraków (tel. nr 601-233-521).

W terenie objętym pracami ziemnymi przed rozpoczęciem robót ziemnych należy wykonać inwentaryzację osnowy geodezyjnej i zabezpieczyć odszukane punkty przed uszkodzeniem i przemieszczeniem. Punkty osnowy geodezyjnej podlegają ochronie (podstawa prawna Rozporządzenie Ministra Spraw Wewnętrznych i Administracji z dnia 15 kwietnia 1999r., w sprawie ochrony znaków geodezyjnych, grawimetrycznych i magnetycznych. [Dz.U.99.45.454-z późniejszymi zmianami]).

Na projektach zagospodarowania znajduje się światłowód uzgodniony **opinią KZUDP nr 22/11/2018 z dnia 30.11.2018 r.** (km 20.230-21.720) – Inwestor: PKP PLK S.A; 03-734 Warszawa, ul. Targowa 74 (firma projektowa – CE PROJECT GROUP Sp. z o.o. Sp.k.; 31-514 Kraków, Al. Płk. Beliny-Prażmowskiego 12) **Przed rozpoczęciem robót ziemnych należy skoordynować prace w celu uniknięcia kolizji na etapie wykonywania prac ziemnych.**

Niniejszą opinią uzgodniono lokalizację projektowanej kanalizacji deszczowej DN800, wpust deszczowy oraz wymianę odcinka sieci wodociągowej DN225 i kanalizacji deszczowej DN800

Załączniki:

1. Opieczętowany projekt zagospodarowania terenu stanowiący integralną część niniejszej opinii
2. Klauzula RODO

Opracował:
Łukasz Cieleń
Starszy Specjalista
e-mail: lukasz.cielen@pkp.pl
tel. kontaktowy+48 12 393 16 64

PRZEWODNICZĄCY
Kolejowego Zespołu Uzgodnień i
Dokumentacji Projektowej
mgr inż. Wojciech Kowal
Ubr. nr 18035

NACZELNIK WYDZIAŁU
Tomasz Majkut

MAPA SYTUACYJNO - WYSOKOŚCIOWA
Z UZBROJENIEM PODZIEMNYM
DO CELÓW PROJEKTOWYCH

skala 1:500

Linia nr 96 Tarnów - Leluchów
Stacja: Tuchów
Km. 20.23-20.43
Seksje mapy: 7.121.21.08.1.3, 7.121.21.08.1.4
Woj. małopolskie
Powiat: tarnowski
Jedn. ewid. Tuchów - miasto
Obręb: Tuchów [121610_4.0001]
Działka terenu zamk.: 6/11

Układ współrzędnych: 2000
Układ wysokości: Kronsztadt 60
DER: P/S-Op-238/22
Stan na dzień 30.12.2020r.

PKP POLSKIE LINIE KOLEJOWE S.A.
ZAKŁAD LINII KOLEJOWYCH
33-300 Nowy Sącz, ul. Białego 80

*zapisano porównanie
pisem 12.11.2021. 17.12.2021. i. 1
28.12.2021*

PRZEBUDOWYWANY ODCINEK (WYMIANA)
SIECI WODOCIĄGOWEJ
DN225

Granice działek ewidencyjnych PKP nie zostały ustalone
w ramach wykonywania mapy do celów projektowych.

Niniejsza mapa została wykonana bez ustalenia obciążeń
dotyczących służebności gruntowych.

Nie wyklucza się istnienia w terenie innych, nie wykazanych na niniejszej
mapie urządzeń podziemnych, które nie były zgłoszone do inwentaryzacji.

Niniejsza mapa zawiera w swojej treści planowane inwestycje
uzgodnione w Kolejowym Zespole Uzgadniania Dokumentacji Projektowej.

Wykonawca:

GEODETA UPRAWNIONY

mgr inż. Marcin Drobot
nr uprawnień 21694

KATASTER

Usługi Geodezyjne i Kartograficzne
mgr inż. Marcin Drobot
Buchcice 138. 33-170 Tuchów, tel. 666013550
NIP: 9930387713 REGON: 123230644

PKP S.A.

Oddział Gospodarowania Nieruchomościami w Krakowie
KOLEJOWY ZESPÓŁ UZGADNIANIA DOKUMENTACJI
PROJEKTOWEJ W KRAKOWIE

Załącznik nr 1
do opinii nr 09.07.2021

30.07.2021

PRZEWODNICZĄCY
Kolejowego Zespołu Uzgadniania
Dokumentacji Projektowej

mgr inż. Wojciech Kowal
nr uprawnień 18035

LEGENDA:

S1

So

PROJEKTOWANA KANALIZACJA DESZCZOWA DN800

PROJEKTOWANA STUDNIA BETONOWA DN1500

PROJEKTOWANA RURA OCHRONNA TYPU AROTA DN160

PROJEKTOWANE ODWODNIENIE LINIOWE

PROJEKTOWANA STUDNIA BETONOWA OSADNIKOWA DN1500

PRZEBUDOWYWANY ODCINEK (WYMIANA)
SIECI WODOCIĄGOWEJ
DN225

PROJEKTOWANE
PRZEKROCZENIE
KANALIZACJA
DESZCZOWA DN800

PROJEKTOWANA
rura ochronna
arota dn160

PROJEKTOWANA
KANALIZACJA
DESZCZOWA DN800

PROJEKTOWANE ODWODNIENIE LINIOWE

PROJEKTOWANE STUDNIA DN1200 OSADNIKOWA So

PRZEBUDOWYWANY ODCINEK KANALIZACJI DN800

PROJEKTOWANA KANALIZACJA DESZCZOWA DN800

PROJEKTOWANE ODWODNIENIE LINIOWE

PROJEKTOWANY ODCINEK SIECI WODOCIĄGOWEJ

PROJEKTOWANY STUDNIA WLOTOWA

PROJEKTOWANY WPUSZCZ

Mapa jest zgodna z oryginałem mapy do celów
projektowych

mgr inż. Marcin Kuźma

uprawnienia budowlane do projektowania bez ograniczeń
w specjalności instalacyjnej w zakresie sieci, instalacji
i urządzeń cieplnych, wentylacyjnych, gazowych,
wodociągowych i kanałizacyjnych
nr ewid. POK/0099/PO05/17

PKP S.A.
Oddział Gospodarowania Nieruchomościami w Krakowie
KOLEJOWY OŚRODEK DOKUMENTACJI GEODEZYJNEJ
I KARTOGRAFICZNEJ W KRAKOWIE

W oznaczonym obszarze
PUP - teren zamknięty
dokonano aktualizacji treści kolejowej mapy
sytuacyjno-wysokościowej. Dokumenty z pomiaru przyjęto
do zasobu w dniu 24.03.2021r.
i zaewidencjonowano pod nr
P/S-Op-238/22

Niniejsza mapa może służyć
do celów projektowych

Projektowane obiekty budowlane wymagające pozwolenia
na budowę podlegają wytyczeniu i inwentaryzacji powykonawczej
po zgłoszeniu przez jednostki uprawnione do wykonawstwa
prac geodezyjnych na terenie zamkniętym.
Kraków, dn. 24.03.2021r.

mgr inż. Marcin Kuźma
STARSZY SPECJALISTA
pieczęć i podpis osoby upoważnionej

Jednostka projektowa:	KONCEPT Marcin Kuźma ul. Sympatyczna 15/21 35-314 Rzeszów		
Zadanie:	Budowa kanalizacji deszczowej w Tuchowie	Nr rysunku:	S-1
Lokalizacja:	TUCHÓW dz. 6/11 i inne	Skala rysunku:	1:500
Inwestor:	Spółka komunalna DORZECZE BIAŁEJ Sp. z o.o. ul. Jana III Sobieskiego 69C, 33-170 Tuchów	Data opracowania:	04.2021r.
Treść rysunku:	Projekt zagospodarowania terenu		
Stadium:	PROJEKT BUDOWLANY		
Zespół projekt.	Nazwisko i Imię:	Nr uprawnień:	Specjalność:
Projektant:	mgr inż. Marcin Kuźma	POK/0099/PO05/17	INSTALACYJNA
Sprawdzający:	mgr inż. Piotr Husak	POK/0045/PO05/12	INSTALACYJNA



Znak sprawy:
WI-IV.746.1.46.2021

DECYZJA

O USTALENIU LOKALIZACJI INWESTYCJI CELU PUBLICZNEGO

Na podstawie art. 50 ust. 1 i art. 51 ust. 1 pkt 3 ustawy z dnia 27 marca 2003 r. o *planowaniu i zagospodarowaniu przestrzennym* (Dz.U.2021.741), zwanej dalej *upzp*, oraz na podstawie art. 104 ustawy z dnia 14 czerwca 1960 r. *Kodeks postępowania administracyjnego* (Dz.U.2021.735), po rozpatrzeniu wniosku inwestora: **Spółka Komunalna DORZECZE BIAŁEJ Sp. z o.o.**, ul. Jana III Sobieskiego 69C, 33-170 Tuchów którego reprezentuje: Marcin Kuźma, złożonego 17 września 2021 r.,

USTALA SIĘ LOKALIZACJĘ INWESTYCJI CELU PUBLICZNEGO pn.:

Budowa kanalizacji deszczowej w Tuchowie na działce nr 6/11 obr. Tuchów, jedn. ewid. Tuchów-Miasto, w km 20.23-20.43 linii kolejowej nr 96 Tarnów - Leluchów - granica państwa.

1. RODZAJ INWESTYCJI.

1.1. Ustalenia dotyczące rodzaju zabudowy:

Budowa i przebudowa sieci, objęta zakresem przedmiotowej inwestycji stanowi *objekty infrastruktury technicznej*, zgodnie z § 2 pkt 1 lit. h rozporządzenia Ministra Infrastruktury z dnia 26 sierpnia 2003 r. w *sprawie oznaczeń i nazewnictwa stosowanych w decyzji o ustaleniu lokalizacji inwestycji celu publicznego oraz w decyzji o warunkach zabudowy*.

1.2. Zakres rzeczowy przedmiotowej inwestycji obejmuje:

budowę sieci kanalizacji deszczowej oraz przebudowę odcinka sieci wodociągowej na działce nr 6/11 obr. Tuchów, jedn. ewid. Tuchów-Miasto.

1.3. Charakterystyka inwestycji:

Obszar pod planowaną inwestycję znajduje się na terenie zamkniętym kolejowym (zgodnie z decyzją Nr 14 Ministra Infrastruktury z dnia 18 września 2020 r. w sprawie ustalenia terenów zamkniętych, przez które przebiegają linie kolejowe; (Dz.Urz.MiR.2020.38), w obrębie działki w obrębie działki nr 6/11 obr. Tuchów, jedn. ewid. Tuchów-Miasto.

2. WARUNKI I SZCZEGÓŁOWE ZASADY ZAGOSPODAROWANIA TERENU ORAZ JEGO ZABUDOWY WYNIKAJĄCE Z PRZEPISÓW ODRĘBNYCH ORAZ STANU FAKTYCZNEGO I PRAWNEGO TERENU.

2.1. Warunki i wymagania ochrony i kształtowania ładu przestrzennego.

Dla lokalizacji przedmiotowej inwestycji nie ma potrzeby ustalania warunków w zakresie linii zabudowy, wskaźnika wielkości powierzchni zabudowy, itp. Obiekty posadowione będą wewnątrz terenu zamkniętego. Nie zwalnia to jednak inwestora z obowiązku stosowania przepisów techniczno-budowlanych przy opracowaniu projektu budowlanego.



Zakres inwestycji obejmuje budowę kanalizacji deszczowej dn800 o długości ok. 22,14 m, budowę wpustu deszczowego oraz przebudowę odcinka sieci wodociągowej dn225 o długości ok. 3,2 m.

Łączna powierzchnia terenu podlegająca przekształceniu to około* 80 m².

* - tolerancja +-5%

Obszar oddziaływania inwestycji zamyka się w obszarze objętym wnioskiem.

2.2. Warunki wynikające z ochrony środowiska i zdrowia ludzi oraz dziedzictwa kulturowego i zabytków oraz dóbr kultury współczesnej.

- 1) Przedmiotowe zamierzenie inwestycyjne, realizowane na terenie zamkniętym, nie zalicza się do przedsięwzięć, które na podstawie rozporządzenia Rady Ministrów z dnia 10 września 2019 roku w sprawie przedsięwzięć mogących znacząco oddziaływać na środowisko mogą zawsze lub potencjalnie znacząco oddziaływać na środowisko, zatem uzyskanie decyzji o środowiskowych uwarunkowaniach nie jest wymagane (art. 71 ust. 2 ustawy z dnia 3 października 2008 r. o udostępnianiu informacji o środowisku i jego ochronie, udziale społeczeństwa w ochronie środowiska oraz o ocenach oddziaływania na środowisko). Nie będzie ono także oddziaływać na istniejące oraz planowane obszary Natura 2000.
- 2) Przy wykonywaniu prac inwestycyjnych zgodnie z przepisami ustawy z dnia 27 kwietnia 2001 r. Prawo ochrony środowiska inwestor jest zobowiązany zapewnić ochronę środowiska na obszarze prowadzenia prac, a w szczególności ochronę gleby, zieleni, naturalnego ukształtowania terenu i stosunków wodnych (art. 75).
- 3) W zakresie ochrony gruntów rolnych i leśnych warunki są spełnione, ponieważ grunty przeznaczone pod inwestycję nie są gruntami podlegającymi ochronie (teren zamknięty).
- 4) Projektowanie i realizacja inwestycji wymaga ograniczenia do minimum wycinki drzew i krzewów – zgodnie z obowiązującymi przepisami.
- 5) Teren objęty zakresem wniosku znajduje się w granicach Obszaru Chronionego Krajobrazu Pogórza Ciężkowickiego, który zgodnie z art. 6 ust. 1 pkt 4 ustawy z dnia 16 kwietnia 2004 r. o ochronie przyrody, stanowi jedną z form ochrony przyrody.
Regionalny Dyrektor Ochrony Środowiska w Krakowie uzgodnił projekt niniejszej decyzji postanowieniem znak: ST-I.612.2.78.2021.PW z 20 października 2021 r. (wystąpienie o uzgodnienie stosownie do zapisów art. 53 ust. 4 pkt 8 upzp)
- 6) Zobowiązuje się inwestora do ochrony wód powierzchniowych, podziemnych lub gruntu przed zanieczyszczeniem, zarówno w fazie prowadzonych prac budowlanych, jak i w fazie eksploatacji przedmiotowego budynku i obiektów.
Teren planowanej inwestycji znajduje się na obszarze **Głównego Zbiornika Wód Podziemnych Nr 434 Dolina rzeki Biała Tarnowska;**
Minister Klimatu i Środowiska nie zajął stanowiska w terminie dwóch tygodni od dnia doręczenia wystąpienia o uzgodnienie projektu niniejszej decyzji i zgodnie z art. 53 ust. 5 upzp, uzgodnienie uważa się za dokonane;
Marszałek Województwa Małopolskiego – Geolog Wojewódzki nie zajął stanowiska w terminie dwóch tygodni od dnia doręczenia wystąpienia o uzgodnienie projektu niniejszej decyzji i zgodnie z art. 53 ust. 5 upzp, uzgodnienie uważa się za dokonane;
(wystąpienie o uzgodnienie stosownie do zapisów art. 53 ust. 4 pkt 5 upzp)
- 7) W przypadku wytwarzania odpadów inwestor jest obowiązany do postępowania z odpadami w sposób zgodny z zasadami gospodarki odpadami, o których mowa w art. 16-31 ustawy z dnia 14 grudnia 2012 r. o odpadach, w tym do prowadzenia procesów przetwarzania odpadów w taki sposób, aby procesy te oraz powstające w ich wyniku odpady nie stwarzały zagrożenia dla życia lub zdrowia ludzi oraz dla środowiska, a także w sposób zgodny z przepisami o ochronie środowiska i planami gospodarki odpadami.
- 8) Projektowana inwestycja znajduje się w obszarze wpisanym do rejestru zabytków – **Układzie urbanistycznym nr A-149.**
Działania podejmowane w obszarach objętych ochroną konserwatorską należy uzgodnić z Wojewódzkim Konserwatorem Zabytków.

- **Małopolski Wojewódzki Konserwator Zabytków** nie zajął stanowiska w terminie dwóch tygodni od dnia doręczenia wystąpienia o uzgodnienie projektu niniejszej decyzji i zgodnie z art. 53 ust. 5 *upizp*, uzgodnienie uważa się za dokonane.
(wystąpienie o uzgodnienie stosownie do zapisów art. 53 ust. 4 pkt 2 *upzp*).
- 9) Na obszarze objętym lokalizowaną inwestycją, w granicach terenu zamkniętego, nie ma obszarów zagrożonych osuwaniem się mas ziemnych.
- 10) Inwestycja nie znajduje się w obszarze szczególnego zagrożenia powodziowego.
- 11) Inwestycję objętą ustaleniami niniejszej decyzji należy zrealizować w sposób umożliwiający dotychczasowe funkcjonowanie i użytkowanie terenów sąsiednich.

2.3. Warunki w zakresie infrastruktury technicznej i komunikacji.

Inwestor zobowiązany jest realizować inwestycję zgodnie z warunkami właściwych zarządców sieci oraz obiektów infrastruktury technicznej, w przypadku kolizji z planowaną inwestycją.

Sposób zaopatrzenia w gaz: nie dotyczy.

Sposób zaopatrzenia w wodę: nie dotyczy.

Sposób zaopatrzenia w energię elektryczną: nie dotyczy.

Sposób zaopatrzenia w energię cieplną: nie dotyczy.

Sposób odprowadzania ścieków: nie dotyczy.

Sposób odprowadzania wód opadowych: zgodnie z warunkami.

Teren objęty wnioskiem przylega do pasa drogowego - drogi gminnej (ul. Wróblewskiego w Tuchowie).

Burmistrz Tuchowa, jako zarządca drogi w odniesieniu do obszaru przyległego do pasa drogowego drogi gminnej, uzgodnił projekt niniejszej decyzji postanowieniem znak: IID.7230.5.2.2021.MM z 22 października 2021 r.

(wystąpienie o uzgodnienie stosownie do zapisów art. 53 ust. 4 pkt 9 *upzp*)

Na podstawie art. 57 w związku z art. 53 ustawy o transporcie kolejowym inwestor zobowiązany jest uzyskać odstąpienie od warunków usytuowania budynków i budowli oraz wykonywania robót ziemnych w sąsiedztwie linii kolejowych, bocznic kolejowych i przejazdów kolejowych.

Obszar objęty wnioskiem znajduje się na terenie przyległym do linii kolejowej nr 96 Tarnów - Leluchów - granica państwa, która stanowi linię o znaczeniu państwowym (na podstawie rozporządzenia Rady Ministrów z dnia 17 kwietnia 2013 r. w sprawie wykazu linii kolejowych o znaczeniu państwowym – Dz.U.2013.552).

Przy realizacji inwestycji należy uwzględnić wymogi: Rozporządzenia Ministra Transportu i Gospodarki Morskiej z dnia 10 września 1998 r. w sprawie warunków technicznych, jakim powinny odpowiadać budowle kolejowe i ich usytuowanie (Dz.U.1998.987 ze zm.); Rozporządzenia Komisji (UE) nr 1299/2014 z dnia 18 listopada 2014 r. w sprawie technicznych specyfikacji interoperacyjności podsystemu „Infrastruktura” systemu kolei w Unii Europejskiej (Dz.Ur.UE L 356 z 12.12.2014, s. 1, ze zm.):

Prezes Urzędu Transportu Kolejowego uzgodnił projekt niniejszej decyzji postanowieniem znak: DOP-WPGP.483.727.2021.2.WP z 19 października 2021 r.

(wystąpienie o uzgodnienie stosownie do zapisów art. 53 ust. 4 pkt 9a *upzp*)

2.4. Warunki w zakresie wymagań dotyczących ochrony interesów osób trzecich.

W projektowaniu inwestycji i pracach związanych z budową sieci należy uwzględnić interesy osób trzecich. Dotyczy to w szczególności: zapewnienia dostępu do drogi publicznej, ochrony przed pozbawieniem możliwości korzystania z wody, kanalizacji, energii elektrycznej, ciepłej oraz ze środków łączności, dopływu światła dziennego do pomieszczeń przeznaczonych na pobyt ludzi, uciążliwościami powodowanymi przez hałas, wibracje, zakłócenia elektryczne, promieniowanie, zanieczyszczeniem powietrza, wody i gleby.

W trakcie prowadzenia robót budowlanych inwestor winien zwrócić uwagę na zachowanie bezpieczeństwa ludzi i mienia oraz zadbać o to, by prowadzone roboty stwarzały jak najmniejszą uciążliwość dla otoczenia.

2.5. Warunki w zakresie ochrony obiektów budowlanych na terenach górniczych.

W obszarze objętym inwestycją nie występuje teren górniczy.

3. LINIE ROZGRANICZAJĄCE TEREN INWESTYCJI.

Linie rozgraniczające teren inwestycji przedstawione są na załączniku graficznym nr 1 (mapa sytuacyjno-wysokościowa w skali 1:500) jako obszar oddziaływania obiektu, *granice objęte wnioskiem* (linia przerywana koloru zielonego).

4. PROJEKT NINIEJSZEJ DECYZJI PRZYGOTOWANO, UWZGLĘDNIAJĄC WYMOGI:

- 1) ustawy z dnia 27 marca 2003 r. o planowaniu i zagospodarowaniu przestrzennym,
- 2) ustawy z dnia 14 czerwca 1960 r. Kodeks postępowania administracyjnego,
- 3) rozporządzenia Ministra Infrastruktury z dnia 26 sierpnia 2003 r. w sprawie oznaczeń i nazewnictwa stosowanych w decyzji o ustaleniu lokalizacji inwestycji celu publicznego oraz w decyzji o warunkach zabudowy (Dz.U.2003.164.1589),
- 4) rozporządzenia Ministra Infrastruktury z dnia 26 sierpnia 2003 r. w sprawie sposobu ustalania wymagań dotyczących nowej zabudowy i zagospodarowania terenu w przypadku braku miejscowego planu zagospodarowania przestrzennego (Dz.U.2003.164.1588),
- 5) przepisów odrębnych:
 - ustawy z dnia 3 października 2008 r. o udostępnianiu informacji o środowisku i jego ochronie, udziale społeczeństwa w ochronie środowiska oraz o ocenach oddziaływania na środowisko (Dz.U.2021.247),
 - ustawy z dnia 27 kwietnia 2001 r. Prawo ochrony środowiska (Dz.U.2020.1219),
 - ustawy z dnia 16 kwietnia 2004 r. o ochronie przyrody (Dz.U.2021.1098),
 - rozporządzenia Rady Ministrów z dnia 10 września 2019 r. w sprawie przedsięwzięć mogących znacząco oddziaływać na środowisko (Dz.U.2019.1839),
 - ustawy z dnia 14 grudnia 2012 r. o odpadach (Dz.U.2021.779),
 - ustawy z dnia 21 sierpnia 1997 r. o gospodarce nieruchomościami (Dz.U.2020.1990),
 - ustawy z dnia 21 marca 1985 r. o drogach publicznych (Dz.U.2021.1376),
 - ustawy z dnia 28 marca 2003 r. o transporcie kolejowym (Dz.U.2020.1043),
 - ustawy z dnia 9 czerwca 2011 r. Prawo geologiczne i górnicze (Dz.U.2021.1420),
 - ustawy z dnia 20 lipca 2017 r. Prawo wodne (Dz.U.2021.624),
 - ustawy z dnia 23 lipca 2003 r. o ochronie zabytków i opiece nad zabytkami (Dz.U.2021.710),
 - rozporządzenia Ministra Transportu i Gospodarki Morskiej z dnia 10 września 1998 r. w sprawie warunków technicznych, jakim powinny odpowiadać budowle kolejowe i ich usytuowanie (Dz.U.1998.151.987, ze zm.),
- 6) wynikające z uzyskanych uzgodnień, stosownie do przepisów art. 53 ust. 4 upzp.

UZASADNIENIE

Zgodnie z przepisami ustawy z dnia 27 marca 2003 r. upzp, w przypadku braku miejscowego planu zagospodarowania przestrzennego inwestycja celu publicznego na terenach zamkniętych jest lokalizowana na podstawie decyzji o ustaleniu lokalizacji inwestycji celu publicznego wydanej przez wojewodę. Ustalenie lokalizacji inwestycji celu publicznego następuje na wniosek inwestora.

Stosownie do zapisów art. 2 pkt 5 upzp przez pojęcie *inwestycji celu publicznego* rozumieć należy działania o znaczeniu lokalnym (gminnym) i ponadlokalnym (powiatowym, wojewódzkim i krajowym), a także krajowym (obejmującym również inwestycje międzynarodowe i ponadregionalne), oraz metropolitalnym (obejmującym obszar metropolitalny) bez względu na

status podmiotu podejmującego te działania oraz źródła ich finansowania, stanowiące realizację celów, o których mowa w art. 6 ustawy z dnia 21 sierpnia 1997 r. o gospodarce nieruchomościami.

W świetle przywołanego przepisu art. 6 pkt 3 ustawy o gospodarce nieruchomościami celem publicznym w rozumieniu ustawy jest m.in.: *budowa i utrzymywanie publicznych urządzeń służących do zaopatrzenia ludności w wodę, gromadzenia, przesyłania, oczyszczania i odprowadzania ścieków oraz odzysku i unieszkodliwiania odpadów, w tym ich składowania*. Zatem inwestycja pn.: *Budowa kanalizacji deszczowej w Tuchowie na działce nr 6/11 obr. Tuchów, jedn. ewid. Tuchów-Miasto, w km 20.23-20.43 linii kolejowej nr 96 Tarnów - Leluchów - granica państwa*, stanowi inwestycję celu publicznego.

Pismem z 1 października 2021 r. zawiadomiono strony o wszczęciu postępowania administracyjnego w przedmiotowej sprawie.

Zamierzenie inwestycyjne objęte wnioskiem jest zgodne z przepisami w zakresie planowania przestrzennego. Odpowiednio do zapisów art. 53 ust. 3 *upzp*, przeprowadzono analizę warunków i zasad zagospodarowania terenu, jego zabudowy, stanu faktycznego i prawnego terenu objętego wnioskiem o ustalenie lokalizacji przedmiotowej inwestycji oraz obszaru położonego w sąsiedztwie i jej wyniki zawarto w niniejszej decyzji.

Projekt niniejszej decyzji został uzgodniony, stosownie do przepisów art. 53 ust. 4 *upzp* (warunki uzgodnień zawarto w treści decyzji) z właściwymi miejscowo:

- Małopolskim Wojewódzkim Konserwatorem Zabytków – planowana inwestycja znajduje się w obszarze wpisanym do rejestru zabytków;
- właściwym organem administracji geologicznej – Ministrem Klimatu i Środowiska oraz Marszałkiem Województwa Małopolskiego (Geologiem Wojewódzkim) inwestycja położona jest w granicach głównego zbiornika wód podziemnych;
- właściwym zarządcą drogi – Burmistrzem Tuchowa (obszar inwestycji przylega do pasa drogowego - drogi publicznej);
- Regionalnym Dyrektorem Ochrony Środowiska w Krakowie – inwestycja położona jest w granicach obszaru chronionego krajobrazu;
- Prezesem Urzędu Transportu Kolejowego – inwestycja obejmuje teren linii kolejowej, która stanowi linię kolejową o znaczeniu państwowym;
- wojewodą, marszałkiem oraz starostą w zakresie zadań rządowych albo samorządowych, służących realizacji inwestycji celu publicznego, o których mowa w art. 39 ust. 3 pkt 3 ustawy o *planowaniu i zagospodarowaniu przestrzennym* – w odniesieniu do terenów, przeznaczonych na ten cel w planach miejscowych, które utraciły moc na podstawie art. 67 ustawy, o której mowa w art. 88 ust. 1 ww. ustawy. Działka objęta wnioskiem, na której planowana jest inwestycja zgodnie z Uchwałą Rady Narodowej Miasta i Gminy Tuchów Nr X/41/90 z dnia 24.04.1990 r. z późn. zm. znajdowała się w terenie, który przeznaczony był jako obszar KK – *tereny kolei*;
 - **Marszałek Województwa Małopolskiego** nie zajął stanowiska w terminie dwóch tygodni od dnia doręczenia wystąpienia o uzgodnienie projektu niniejszej decyzji i zgodnie z art. 53 ust. 5 *upzp*, uzgodnienie uważa się za dokonane;
 - **Starosta Tarnowski** nie zajął stanowiska w terminie dwóch tygodni od dnia doręczenia wystąpienia o uzgodnienie projektu niniejszej decyzji i zgodnie z art. 53 ust. 5 *upzp*, uzgodnienie uważa się za dokonane;
 - w odniesieniu do uzgodnienia z **Wojewodą Małopolskim** – Stwierdzono, że planowana inwestycja nie koliduje z ustaleniami Planu Zagospodarowania Przestrzennego Województwa Małopolskiego (przyjętego Uchwałą Nr XLVII/732/18 Sejmiku Województwa Małopolskiego z dnia 26 marca 2018 r., opublikowanym 18 kwietnia 2018 r. w Dz.Urz.Woj.Małopolskiego z 2018 r. poz. 3215). W tabeli 2.11: Rozwój infrastruktury kolejowej wskazano zadanie: *Modernizacja linii kolejowej nr 96 odc. Tarnów - Stróże*. Uwzględniając powyższe, nie wniesiono uwag do projektu decyzji (uzgodnienie stosownie do zapisów art. 53 ust. 4 pkt 10a *upzp*).

Nie wystąpiono z prośbą o uzgodnienie projektu niniejszej decyzji do niżej wymienionych organów (inwestycja nie znajduje się w zakresie ich właściwości):

- ministra właściwego do spraw zdrowia - inwestycja nie znajduje się w miejscowości uzdrowskiej;
- dyrektora właściwego urzędu morskiego – inwestycja nie znajduje się w obszarze pasa technicznego, pasa ochronnego oraz morskich portów i przystani;
- właściwego organu nadzoru górniczego - inwestycja nie znajduje się w terenie górniczym;
- starosty, jako właściwego organu ochrony środowiska – inwestycja nie leży na terenie zagrożonym osuwaniem się mas ziemnych;
- organów właściwych w sprawach ochrony gruntów rolnych i leśnych oraz melioracji wodnych – inwestycja nie znajduje się na gruntach wykorzystywanych na cele rolne i leśne w rozumieniu przepisów o gospodarce nieruchomościami;
- dyrektora parku narodowego – inwestycja nie leży w granicach parku i jego otuliny;
- ministra właściwego do spraw gospodarki wodnej albo dyrektora regionalnego zarządu gospodarki wodnej Państwowego Gospodarstwa Wodnego Wody Polskie – planowane przedsięwzięcie nie wymaga uzyskania pozwolenia wodnoprawnego, do wydania którego organem właściwym jest ww. minister albo Państwowe Gospodarstwo Wodne Wody Polskie oraz nie znajduje się na obszarach, o których mowa w art. 169 ust. 2 pkt 2 ustawy z dnia 20 lipca 2017 r. *Prawo wodne*;
- właściwego organu Państwowej Straży Pożarnej i wojewódzkiego inspektora ochrony środowiska – inwestycja nie obejmuje swoim zakresem lokalizacji zakładów nowych w rozumieniu art. 243a pkt 4 ustawy z dnia 27 kwietnia 2001 r. *Prawo ochrony środowiska*, zmian, o których mowa w art. 250 ust. 5 i 7 tejże ustawy, w istniejących zakładach o zwiększonym ryzyku lub zakładach o dużym ryzyku wystąpienia poważnej awarii przemysłowej oraz nowych inwestycji w sąsiedztwie zakładów o zwiększonym ryzyku lub zakładów o dużym ryzyku wystąpienia poważnej awarii przemysłowej w przypadku, gdy te inwestycje zwiększają ryzyko lub skutki poważnych awarii;
- Prezesa Urzędu Lotnictwa Cywilnego, Ministra Obrony Narodowej oraz ministra właściwego do spraw wewnętrznych – na terenie planowanej inwestycji nie znajdują się lotnicze urządzenia naziemne, nie wyznaczono powierzchni ograniczającej zabudowę oraz nie wydano decyzji o wprowadzeniu zmian w systemie funkcjonalnym pod względem bezpieczeństwa ruchu lotniczego i prawidłowego funkcjonowania lotniczych urządzeń naziemnych. Ponadto, na obszarze inwestycji nie znajduje się lotnisko, nie wyznaczono powierzchni ograniczającej przeszkody, nie wydano promesy zezwolenia na założenie lotniska oraz nie wydano zezwolenia na założenie lotniska;
- podmiotu zarządzającego – w odniesieniu do obszaru właściwego portu lub przystani, z wyłączeniem morskich portów wojennych i terenów zamkniętych zlokalizowanych w granicach portu lub przystani morskiej;
- właściwego organu wojskowego - w odniesieniu do stref ochronnych terenów zamkniętych ustalonych przez Ministra Obrony Narodowej.

Nie wystąpiono z wnioskiem o opinię projektu niniejszej decyzji do niżej wymienionych organów (inwestycja nie znajduje się w zakresie ich właściwości):

- operatora systemu przesyłowego elektroenergetycznego w zakresie sposobu zagospodarowania gruntów leżących w odległości nie większej niż:
 - 40 metrów od osi istniejącej linii elektroenergetycznej najwyższych napięć, w przypadku gdy górne napięcie tej linii elektroenergetycznej jest równe 220 kV lub większe niż 220 kV,
 - 70 metrów od osi istniejącej linii elektroenergetycznej najwyższych napięć, w przypadku gdy górne napięcie tej linii elektroenergetycznej jest równe 750 kV lub większe niż 750 kV;
- operatora systemu przesyłowego gazowego w zakresie sposobu zagospodarowania gruntów leżących w odległości nie większej niż:

- 65 metrów od osi gazociągu wysokiego ciśnienia o średnicy mniejszej niż 500 mm lub równej 500 mm,
- 100 metrów od osi gazociągu wysokiego ciśnienia o średnicy większej niż 500 mm.

Przedmiotowe zamierzenie inwestycyjne, realizowane na terenie zamkniętym kolejowym, nie zalicza się do przedsięwzięć, które na podstawie rozporządzenia Rady Ministrów z dnia 10 września 2019 r. w sprawie przedsięwzięć mogących znacząco oddziaływać na środowisko mogą potencjalnie znacząco oddziaływać na środowisko. Planowane zamierzenie inwestycyjne także nie będzie oddziaływać na istniejące oraz planowane obszary Natura 2000.

O prowadzonym postępowaniu w sprawie wydania decyzji o ustaleniu lokalizacji inwestycji celu publicznego na terenie zamkniętym strony postępowania (inwestor oraz właściciel nieruchomości) zostały zawiadomione pisemnie. Pozostałe strony postępowania, znajdujące się w obszarze oddziaływania inwestycji, zostały zawiadomione poprzez obwieszczenie zamieszczone na tablicach ogłoszeń i stronach internetowych Urzędu Miejskiego w Tuchowie oraz Małopolskiego Urzędu Wojewódzkiego w Krakowie.

W trakcie prowadzonego postępowania strony nie wniosły uwag i zastrzeżeń.

Zgodnie z wymogiem art. 50 ust. 4 *upzp*, projekt decyzji został sporządzony przez mgr inż. arch. kraj. Joannę Popiołek, która spełnia wymogi art. 5 pkt 5 ww. ustawy.

W związku z powyższym orzeczono jak w sentencji.

Jednocześnie informuje się, że:

- 1) Decyzja niniejsza nie rodzi praw do terenu i nie narusza praw własności i uprawnień osób trzecich.
- 2) Wnioskodawcy, który nie uzyskał prawa do terenu, nie przysługuje zwrot nakładów poniesionych w związku z otrzymaną decyzją.
- 3) Zgodnie z art. 55 *upzp*, niniejsza decyzja wiąże organ wydający decyzję o pozwoleniu na budowę.
- 4) Wygaśnięcie decyzji o ustaleniu lokalizacji inwestycji celu publicznego – zgodnie z art. 65 *upzp* następuje, jeżeli:
 - inny wnioskodawca uzyska pozwolenie na budowę na tym samym terenie,
 - dla tego terenu uchwalono plan miejscowy, którego ustalenia są inne niż w wydanej decyzji.
- 5) Przed przystąpieniem do realizacji zamierzonej inwestycji należy wystąpić do Wojewody Małopolskiego z wnioskiem o udzielenie pozwolenia na budowę, do którego należy dołączyć dokumenty, zgodnie z art. 33 ust. 2 ustawy *Prawo budowlane* lub dokonać zgłoszenia robót budowlanych na podstawie ww. ustawy.

Od niniejszej decyzji służy stronom prawo wniesienia odwołania do Ministra Rozwoju i Technologii w terminie 14 dni od dnia jej doręczenia. Odwołanie należy składać za pośrednictwem organu wydającego decyzję, tj. Wojewody Małopolskiego (na adres: ul. Basztowa 22, 31-156 Kraków).

Zgodnie z art. 53 ust. 6 *upzp*, odwołanie od decyzji o ustaleniu lokalizacji inwestycji celu publicznego powinno zawierać zarzuty odnoszące się do decyzji, określać istotę i zakres żądania będącego przedmiotem odwołania oraz wskazywać dowody uzasadniające to żądanie.

W trakcie biegu terminu do wniesienia odwołania strona może zrzec się prawa do wniesienia odwołania wobec Wojewody Małopolskiego. Z dniem doręczenia Wojewodzie Małopolskiemu oświadczenia o zrzeczeniu się prawa do wniesienia odwołania przez ostatnią ze stron postępowania, decyzja staje się ostateczna i prawomocna.

Zgodnie z art. 49 *Kodeksu postępowania administracyjnego* – w przypadku zawiadomienia przez obwieszczenie – doręczenie decyzji uważa się za dokonane po upływie czternastu dni od dnia publicznego ogłoszenia tj. ukazania się obwieszczenia o wydaniu ww. decyzji Wojewody Małopolskiego.

Zgodnie z art. 1 i art. 4 ustawy z dnia 16 listopada 2006 roku o opłacie skarbowej (Dz.U.2021.1923) – załącznik część I pkt 8, inwestor uiścił opłatę skarbową za wydanie decyzji o warunkach zabudowy i zagospodarowania terenu w wysokości 598 zł (pięćset dziewięćdziesiąt osiem zł).

podpis elektroniczny

Z up. Wojewody Małopolskiego

Michał Donocik
Kierownik Oddziału
w Wydziale Infrastruktury

Otrzymują:

1. Spółka Komunalna DORZECZE BIAŁEJ Sp. z o.o., doręczono pełnomocnikowi inwestora: Marcin Kuźma (ePUAP) – 1 egzemplarz decyzji + 1 załącznik graficzny;
2. (ePUAP) Starosta Tarnowski (właściciel: Skarb Państwa); – 1 egzemplarz decyzji + 1 załącznik graficzny;
3. WI-IV – Ad acta.

Do wiadomości (zgodnie z art. 66 ust. 1 *upzp*):

1. Burmistrz Tuchowa (ePUAP) - 1 egzemplarz decyzji + 1 załącznik graficzny.

Pozostałe strony postępowania zawiadamia się zgodnie z art. 53 ust. 1 *upzp* oraz art. 49 *Kodeksu postępowania administracyjnego*, w drodze obwieszczenia, które podlega zamieszczeniu na tablicy ogłoszeń oraz na stronie internetowej Małopolskiego Urzędu Wojewódzkiego w Krakowie i na tablicy ogłoszeń oraz na stronie internetowej Urzędu Miejskiego w Tuchowie, właściwych ze względu na lokalizację inwestycji.

Za zgodność
z oryginałem








WOJEWODA MAŁOPOLSKI
MAPA SYTUACYJNO - WYSOKOŚCIOWA
Z UZBROJENIEM PODZIEMNYM
DO CELÓW PROJEKTOWYCH

skala 1:500

Linia nr 96 Tarnów - Leluchów
Stacja: Tuchów
Km. 20.23-20.43
Seksje mapy: 7.121.21.08.1.3, 7.121.21.08.1.4
Woj. małopolskie
Powiat: tarnowski
Jedn. ewid. Tuchów - miasto
Obręb: Tuchów [121610_4.0001]
Działka terenu zamkn.: 6/11
Układ współrzędnych: 2000
Układ wysokości: Kronsztadt 60
DER: P/S-Op-238/22
Stan na dzień 30.12.2020r.

X= 5528650
Y= 7503500

LEGENDA:

-  PROJEKTOWANA KANALIZACJA DESZCZOWA DN800
-  PROJEKTOWANA STUDNIA BETONOWA DN1500
-  PROJEKTOWANA RURA OCHRONNA TYPU AROTA DN160
-  PROJEKTOWANE ODWODNIENIE LINIOWE
-  PROJEKTOWANA STUDNIA BETONOWA OSADNIKOWA DN1500
-  PRZEBUDOWYWANY ODCINEK (WYMIANA) SIECI WODOCIĄGOWEJ DN225
-  PRZEBUDOWYWANY ODCINEK KANALIZACJI KD800

Obszar oddziaływania obiektu, granice objęte wnioskiem

PROJEKTOWANE PRZEKROCZENIE KANALIZACJA DESZCZOWA DN800
PROJEKTOWANA rura ochronna arota dnl160

PROJEKTOWANA KANALIZACJA DESZCZOWA DN800

PROJEKTOWANE ODWODNIENIE LINIOWE

PROJEKTOWANE STUDNIA DN1200 OSADNIKOWA So

PRZEBUDOWYWANY ODCINEK KANALIZACJI KD800

PROJEKTOWANA KANALIZACJA DESZCZOWA DN800

PROJEKTOWANE ODWODNIENIE LINIOWE

PROJEKTOWANY ODCINEK SIECI WODOCIĄGOWEJ

PROJEKTOWANY STUDNIA WLOTOWA

PROJEKTOWANY WPUST

Mapa jest zgodna z oryginałem mapy do celów projektowych

WOJEWODA MAŁOPOLSKI

Załącznik Nr 1
do decyzji WI-IV.746.1.46.2021
z 28 października 2021 r.

podpis elektroniczny
Z up. Wojewody Małopolskiego

Michał Donocik
Kierownik Oddziału
w Wydziale Infrastruktury

X= 5528550
Y= 7503550

PKP S.A.
Oddział Gospodarowania Nieruchomościami w Krakowie
KOLEJOWY OŚRODEK DOKUMENTACJI GEODEZYJNEJ
I KARTOGRAFICZNEJ W KRAKOWIE

W oznaczonym obszarze...
PUP - teren zamknięty
dokonano aktualizacji treści kolejowej mapy
sytuacyjno-wysokościowej. Dokumenty z pomiaru przyjęto
do zasobu w dniu 24.03.2021r.
i zaewidencjonowano pod nr 2/S-Op-238/22.

Niniejsza mapa może służyć
do celów projektowych

Projektowane obiekty budowlane wymagające pozwolenia
na budowę podlegają wytyczeniu i inwentaryzacji powykonawczej
po zgłoszeniu przez jednostki uprawnione do wykonawstwa
prac geodezyjnych na terenie zamkniętym.

Kraków, dn. 24.03.2021r. STARSZY SPECJALISTA
pieczęć i podpis osoby upoważnionej

Granice działek ewidencyjnych PKP nie zostały ustalone
w ramach wykonywania mapy do celów projektowych.

Niniejsza mapa została wykonana bez ustalenia obciążeń
dotyczących służebności gruntowych.

Nie wyklucza się istnienia w terenie innych, nie wykazanych na niniejszej
mapie urządzeń podziemnych, które nie były zgłoszone do inwentaryzacji.

Niniejsza mapa zawiera w swojej treści planowane inwestycje
uzgodnione w Kolejowym Zespole Uzgodniania Dokumentacji Projektowej.

Wykonawca:

GEODETA UPRAWNIONY

mgr inż. Marcin Drobot
nr uprawnień 21694

KATASTER

Usługi Geodezyjne i Kartograficzne
mgr inż. Marcin Drobot
Buchcice 138. 33-170 Tuchów, tel. 666013550
NIP: 9930387713 REGON: 123230644

Za zgodność
z oryginałem

STAROSTA TARNOWSKI

UAB.670.249.2021.ZD

Tarnów, dn. 04 października 2021 r.

POSTANOWIENIE

Na podstawie art. 123 ustawy z dnia 14 czerwca 1960 r. – Kodeks Postępowania Administracyjnego (tekst jednolity Dz. U. z 2020, poz. 256), oraz art. 33 ust. 2, pkt 4b ustawy z dnia 7 lipca 1994 r. - Prawo budowlane Dz. U. z 2020 r., poz. 1333 z późn. zm.), po rozpatrzeniu wniosku Pana Marcina Kuźmy, zam. ul. Sympatyczna 15/21, 35-314 Rzeszów – pełnomocnika Spółki Komunalnej Dorzecze Białej Sp. z o.o. w Tuchowie z dnia 30.09.2021 r. w sprawie uzgodnienia rozwiązań projektowych w zakresie przebiegu sieci kanalizacji deszczowej w rejonie ul. Wróblewskiego wyprowadzonej poza teren zamknięty PKP, dz. nr 6/11 oraz na działkach sąsiadujących z terenem kolejowym 1600/1 i 1626 w miejscowości Tuchów, gm. Tuchów

**Starosta Tarnowski
postanawia**

uzgodnić pozytywnie rozwiązanie projektowe w zakresie przebiegu sieci kanalizacji deszczowej w rejonie ul. Wróblewskiego wyprowadzonej poza teren zamknięty PKP, dz. nr 6/11 oraz na działkach sąsiadujących z terenem kolejowym 1600/1 i 1626 w miejscowości Tuchów, gm. Tuchów

UZASADNIENIE

Na podstawie art. 107 § 4 ustawy z dnia 14 czerwca 1960 r. – Kodeks Postępowania Administracyjnego (tekst jednolity Dz. U. z 2020, poz. 256) odstąpiono od uzasadnienia niniejszego postanowienia, gdyż uwzględnia ono w całości żądanie strony.

Na niniejsze postanowienie stronom nie przysługuje zażalenie.

Na niniejsze postanowienie stronom nie przysługuje zażalenie. Zgodnie z art. 142 Kodeksu postępowania administracyjnego postanowienie, na które nie służy zażalenie, strona może zaskarżyć tylko w odwołaniu od decyzji.

Z up. STAROSTY

[Podpis]
mgr inż. ...
Wydział Urbanistyki, Architektury i Budownictwa

Akt wydany w oparciu o upoważnienie nr 130.2017 Starosty Tarnowskiego z dnia 28 czerwca 2017 r.

Otrzymują:

1 x Pan Marcin Kuźma, zam. ul. Sympatyczna 15/21, 35-314 Rzeszów – pełnomocnik Spółki Komunalnej Dorzecze Białej Sp. z o.o. w Tuchowie
1 x aa.

**Za zgodność
z oryginałem**

DT-I.5152.260.2021.PH.TS

Tarnów, 27.10.2021 r.

POZWOLENIE NR 495/2021

Na podstawie art. 104 ustawy z dnia 14 czerwca 1960 roku Kodeks postępowania administracyjnego (t.j. Dz. U. z 2021 r. poz. 735) a także art. 36 ust. 1 pkt 1, w związku z art. 89 pkt 2 i art. 91 ust. 4 pkt 4 ustawy z dnia 23 lipca 2003 r. o ochronie zabytków i opiece nad zabytkami (t.j.: Dz. U. z 2021 r., poz. 710) oraz § 1 ust. 1, a także § 13 Rozporządzenia Ministra Kultury i Dziedzictwa Narodowego w sprawie prowadzenia prac konserwatorskich, prac restauratorskich i badań konserwatorskich przy zabytku wpisanym do rejestru zabytków albo na Listę Skarbów Dziedzictwa oraz robót budowlanych, badań architektonicznych i innych działań przy zabytku wpisanym do rejestru zabytków, a także badań archeologicznych i poszukiwań zabytków (Dz. U. z 2021 r. poz. 81)

po rozpatrzeniu wniosku z dnia: 21.10.2021r. (data wpływu: 22.10.2021r., RPW/22600/2021),
złożonego przez: Spółkę Komunalną Dorzecze Białej, ul. Jana III Sobieskiego 69 C, 33-170 Tuchów,
reprezentowanej przez P. Marcina Kuźmę, ul. Sympatyczna 15/21, 35-314 Rzeszów,
w sprawie: o wydanie pozwolenia konserwatorskiego na prowadzenie robót budowlanych w zakresie budowy
kanalizacji deszczowej w Tuchowie na dz. nr 6/11 obr. Tuchów, jedn. ewid. Tuchów – Miasto, w km 20.23-20.43
linii kolejowej nr 96 Tarnów – Leluchów – granica państwa, na dz. nr 6/11, m. Tuchów, gm. Tuchów.

MAŁOPOLSKI WOJEWÓDZKI KONSERWATOR ZABYTEKÓW pozwala

Spółce Komunalnej Dorzecze Białej, ul. Jana III Sobieskiego 69 C, 33-170 Tuchów,
reprezentowanej przez P. Marcina Kuźmę, ul. Sympatyczna 15/21, 35-314 Rzeszów
na prowadzenie robót budowlanych w zakresie budowy kanalizacji deszczowej w Tuchowie na
dz. nr 6/11 obr. Tuchów, jedn. ewid. Tuchów – Miasto, w km 20.23-20.43 linii kolejowej nr 96
Tarnów – Leluchów – granica państwa, na dz. nr 6/11, m. Tuchów, gm. Tuchów.

w oparciu o:

1. Projekt pn. Budowa kanalizacji deszczowej w Tuchowie na działce nr 6/11 obr. Tuchów, jedn. ewid. Tuchów – Miasto, w km. 20.23-20.43 linii kolejowej nr 96 Tarnów – Leluchów-granica państwa, oprac. przez P. mgr inż. Marcina Kuźmę.

Termin ważności pozwolenia: 31.10.2022 r.

UZASADNIENIE

Wnioskiem złożonym dnia 21.10.2021r. (data wpływu 22.10.2021 r., RPW/22600/2021) Spółka Komunalna Dorzecze Białej, ul. Jana III Sobieskiego 69 C, 33-170 Tuchów, reprezentowana przez P. Marcina Kuźmę, ul. Sympatyczna 15/21, 35-314 Rzeszów, wystąpiła do Wojewódzkiego Urzędu Ochrony Zabytków – Delegatura w Tarnowie o wydanie pozwolenia konserwatorskiego na prowadzenie robót budowlanych w zakresie budowy kanalizacji deszczowej w Tuchowie na dz. nr 6/11 obr. Tuchów, jedn. ewid. Tuchów – Miasto, w km 20.23-20.43 linii kolejowej nr 96 Tarnów – Leluchów – granica państwa, na dz. nr 6/11, m. Tuchów, gm. Tuchów, w oparciu o projekt pn. Budowa kanalizacji deszczowej w Tuchowie na działce nr 6/11 obr. Tuchów, jedn. ewid. Tuchów – Miasto, w km. 20.23-20.43 linii kolejowej nr 96 Tarnów – Leluchów-granica państwa, oprac. przez P. mgr inż. Marcina Kuźmę.

Prawną podstawą zajmowania stanowiska w w/w sprawie, wraz z wyszczególnionymi we wstępie ustawowymi przepisami, stanowi fakt lokalizacji przedmiotowej inwestycji na obszarze wpisanego do rejestru zabytków decyzją nr A-149 z dnia 07 marca 1978 r. układu urbanistycznego Tuchowa. Jest to obszar objęty ochroną konserwatorską wynikającą z ustawy z dnia 23 lipca 2003 r. o ochronie zabytków i opiece nad zabytkami.

Po przeprowadzeniu postępowania administracyjnego i przeanalizowaniu przedłożonego projektu, a także dokumentacji będącej w posiadaniu tut. delegatury stwierdzono, że planowane zamierzenie nie wpłynie negatywnie na układ urbanistyczny Tuchowa i jest dopuszczalne ze stanowiska konserwatorskiego. Dla zapewnienia właściwego prowadzenia prac zobowiązano Wnioskodawcę do wypełnienia warunków określonych w § 13 powołanego wcześniej rozporządzenia MKiDN. Dlatego orzeczono jak na wstępie.

POUCZENIE

- I. Zgodnie z art. 47 ustawy o ochronie zabytków i opiece nad zabytkami wojewódzki konserwator zabytków może wznowić postępowanie w sprawie wydanego pozwolenia, o którym mowa w art. 36 ust. 1, a następnie zmienić je lub cofnąć w drodze decyzji, jeżeli w trakcie wykonywania badań, prac, robót lub innych działań określonych w pozwoleniu wystąpiły nowe fakty i okoliczności, mogące doprowadzić do uszkodzenia lub zniszczenia zabytku.
- II. Kto bez pozwolenia wojewódzkiego konserwatora zabytków podejmuje działania, o których mowa w art. 36 ust. 1 pkt 1-5, podlega karze pieniężnej w wysokości od 500 do 500 000 zł. (art. 107d ust. 1 ustawy o ochronie zabytków i opiece nad zabytkami).

III. Stwierdzenie, że prace prowadzone są niezgodnie z przyjętym zakresem lub wykonywane nieprawidłowo, spowoduje zarządzenie – na podstawie art. 43, 45 i 107d ust. 2 powołanej na wstępie ustawy z dnia 23 lipca 2003 r. o ochronie zabytków i opiece nad zabytkami:

- wstrzymania prowadzonych prac;
- usunięcia na koszt wykonawcy zaistniałych nieprawidłowości;
- nałożenia administracyjnej kary pieniężnej w wysokości od 500 do 500 000zł.

IV. W myśl art. 36 ust. 8 powołanej na wstępie ustawy z dnia 23 lipca 2003 r. o ochronie zabytków i opiece nad zabytkami – niniejsze pozwolenie nie zwalnia z obowiązku uzyskania pozwolenia na budowę albo zgłoszenia – w przypadkach określonych przepisami Prawa budowlanego.

V. Od niniejszej decyzji na podstawie art. 127, art. 129 ustawy kodeks postępowania administracyjnego służy odwołanie do Ministra Kultury – Generalnego Konserwatora Zabytków, ul. Krakowskie Przedmieście 15/17, 00 - 071 Warszawa, za pośrednictwem Małopolskiego Wojewódzkiego Konserwatora Zabytków (Wojewódzki Urząd Ochrony Zabytków w Krakowie – Delegatura w Tarnowie, ul. Konarskiego 15, 33-100 Tarnów) w terminie 14 dni od dnia otrzymania decyzji.

VI. Zgodnie z art. 127a. § 1 kpa w trakcie biegu terminu do wniesienia odwołania strona może zrzec się prawa do wniesienia odwołania wobec organu administracji publicznej, który wydał decyzję. Z dniem doręczenia organowi administracji publicznej oświadczenia o zrzeczeniu się prawa do wniesienia odwołania przez ostatnią ze stron postępowania, decyzja staje się ostateczna i prawomocna (art. 127a § 2 kpa).

Pobrano opłatę skarbową tyt. pozwolenia na prowadzenie robót budowlanych w wys. 82 zł (Ustawa z dnia 16 listopada 2006 r. o opłacie skarbowej, t.j. Dz. U. z 2021 r. poz. 72, 694)

Pobrano opłatę skarbową tyt. pełnomocnictwa w wys. 17 zł (Ustawa z dnia 16 listopada 2006 r. o opłacie skarbowej, t.j. Dz. U. z 2021 r. poz. 72, 694)



Z up. Małopolskiego Wojewódzkiego
Konserwatora Zabytków

p.o. Kierownika Delegatury w Tarnowie
mgr Andrzej Szpunar

Z up. Małopolskiego Wojewódzkiego
Konserwatora Zabytków

p.o. Kierownika Delegatury w Tarnowie
mgr Andrzej Szpunar

Wobec niezaskarżenia niniejszej decyzji
(postanowienia) w czasie i trybie ustawowo
przewidzianym stała(o) się ona(o) ostateczna(e)

prawomocna(e) z dniem 14.11.2021
i podlega wykonaniu.

Tarnów, dnia 25.11.2021

WOJEWÓDZKI URZĄD
OCHRONY ZABYTKÓW W KRAKOWIE
DELEGATURA W TARNOWIE
13-100 Tarnów, ul. Konarskiego 15
tel./fax (014) 621-28-27
2021 47147265 REGON 009915214

ZA ZGODNOŚĆ
Z ORYGINAŁEM

Załączniki:

1. Projekt pn. Budowa kanalizacji deszczowej w Tuchowie na działce nr 6/11 obr. Tuchów, jedn. ewid. Tuchów – Miasto, w km. 20.23-20.43 linii kolejowej nr 96 Tarnów – Leluchów-granica państwa, oprac. przez P. mgr inż. Marcina Kuźmę - 4egz.

Otrzymują:

1. P. Marcin Kuźma, ul. Sympatyczna 15/21, 35-314 Rzeszów – pełnomocnik + zał. nr 1 – 3 egz.
2. a/a + zał. nr - 1 egz.

Do wiadomości:

1. PKP. S. A. Oddział Gospodarowania Nieruchomościami w Krakowie, Wydział Geodezji i Regulacji Stanów Prawnych Kolejowy Zespół Uzgadniania Dokumentacji Projektowej, ul. Rondo Mogiłskie 1, 31-516 Kraków.