











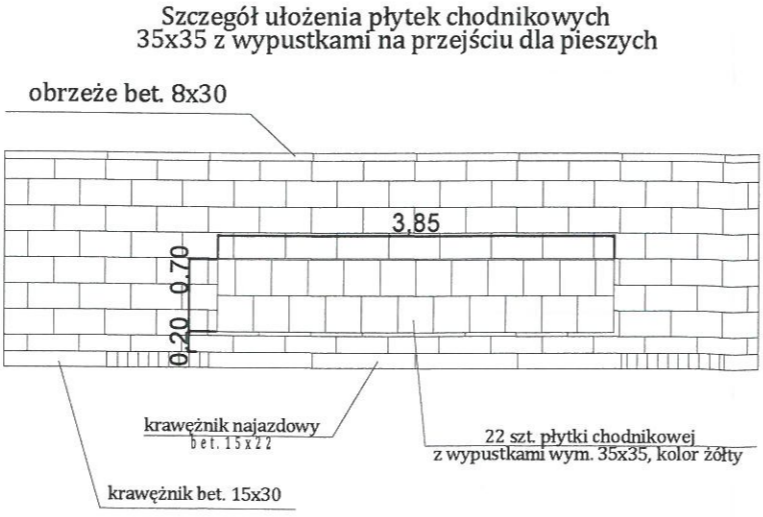


Projekt Stałej Organizacji Ruchu

-  - istniejące oznakowanie pionowe
-  - istniejące oznakowanie pionowe do likwidacji
-  - projektowane oznakowanie pionowe
-  - projektowane oznakowanie poziome
-  - istniejące oznakowanie poziome
-  - istniejące oznakowanie poziome do usunięcia
-  - projektowane punktowe elementy odblaskowe
-  - projektowane słupki blokujące U-12c
-  - projektowane oznakowanie poziome P-26
-  - projektowane oznakowanie poziome P-23
-  - projektowany znak C9 na U5a wysokości 1,8 m
-  - projektowany znak U-5a

Znaki umieszczone w odległości większej niż 2,0 m od krawędzi jezdni należy umieścić na wysiędniku przy zachowaniu wymogu skrajni ruchu pieszego i rowerowego

Na każdym przejściu dla pieszych należy zastosować płytki FOCUS





LEGENDA:

-  - ist. granice działek
  -  - linia rozgraniczająca inwestycję
- BRANŻA DROGOWA
-  - proj. krawężnik betonowy 15x30
  -  - proj. krawężnik betonowy obniżony 15x22
  -  - proj. obrzeża chodnikowe 8x30
  -  - proj. nawierzchnia jezdni z betonu asfaltowego
  -  - proj. naw. zajzdów i zatok postojowych z kostki bruk. bet. gr. 8 cm
  -  - proj. nawierzchnia ścieżki rowerowej
  -  - proj. nawierzchnia z kostki granitowej
  -  - proj. nawierzchnia z kostki granitowej
  -  - proj. nawierzchnie chodników z kostki bruk. bet. o gr. 6 cm
  -  - proj. zieleńce

**STAROSTA WOŁOMIŃSKI**  
 ul. Prądyńskiego 3, 05-200 Wołomin  
 zatwierdzenie STALEJ organizacji ruchu  
 nr ew. WDP.7120.1. 10 6 / 2020 Ru  
 Data i podpis: 24-07-2020

Z up. Starosty Wołomińskiego  
 NACZELNIK  
 Rafał Urbaniak

|  |                           |   |                    |  |                 |
|--|---------------------------|---|--------------------|--|-----------------|
| INWESTOR:<br>Zarząd Powiatu Wołomińskiego<br>ul. Prądyńskiego 3<br>05-200 Wołomin  |                           | JEDNOSTKA PROJEKTOWANIA:<br><br>Projekt<br>Biuro Projektów Drogowych |                    | Piotr Szydłowski<br>ul. Modlińska 6 lok. 103<br>03-216 Warszawa<br>tel. 506-426-712<br>e-mail: biuro@tmpprojekt.pl |                 |
| NAZWA OBIEKTU BUDOWLANEGO:<br><b>Rozbudowa ulicy Armii Krajowej na odcinku od ronda w msc. Kobyłka do skrzyżowania z ul. Poniatowskiego oraz ulicy Sasina od skrzyżowania z ul. Armii Krajowej do skrzyżowania z ul. Kobyłkowską</b> |                           |   |                    |  |                 |
| ADRES:<br>woj. mazowieckie, powiat wołomiński, gm. Wołomin   |                           |   |                    |  |                 |
| STADIUM:<br>Projekt stałej organizacji ruchu   |                           |   | BRANŻA:<br>DROGOWA |  |                 |
| TYTUŁ RYSUNKU:<br>Plan sytuacyjny  |                           |   |                    |  | SKALA:<br>1:500 |
| STANOWISKO:  | IMIĘ I NAZWISKO:          | SPECJALNOŚĆ:  | NR UPRAWNIEN:      | PODPIS:  |                 |
| Projektant   | mgr inż. Tomasz Mikołajuk | Drogowa   | LUB/0017/POOD/12   |                               |                 |
| Sprawdzający   | mgr inż. Michał Łazowski  | Drogowa   | MAZ/0509/PBD/15    |  |                 |
| DATA:  | Marzec 2018               |   |                    | NR RYSUNKU:  | 2.1             |











