

Lp.	Podstawa	Opis i wyliczenia	j.m.	Poszcz.	Razem
1	KNR 2-01 0119-03	Roboty pomiarowe przy liniowych robotach ziemnych - trasa drogi w terenie równinnym 0.67	km km	0.670	
				RAZEM	0.670
2	KNR 2-31 1004-06	Mechaniczne czyszczenie nawierzchni drogowej ulepszonej (bitum) 670*5.2	m <sup>2</sup> m <sup>2</sup>	3484.000	
				RAZEM	3484.000
3	KNR 2-31 1004-07	Skropienie nawierzchni drogowej asfaltem 670*5.2	m <sup>2</sup> m <sup>2</sup>	3484.000	
				RAZEM	3484.000
4	KNR 2-31 0311-01	Nawierzchnia z mieszanek mineralno-bitumicznych grysowo-żwirowych - warstwa wyrównawczo-wiążąca asfaltowa - grub.po zagęszcz. 4 cm 670*5.2	m <sup>2</sup> m <sup>2</sup>	3484.000	
				RAZEM	3484.000
5	KNR 2-31 1004-07	Skropienie nawierzchni drogowej asfaltem 670*5.2	m <sup>2</sup> m <sup>2</sup>	3484.000	
				RAZEM	3484.000
6	KNR 2-31 0310-05	Nawierzchnia z mieszanek mineralno-bitumicznych grysowych - warstwa ściernalna asfaltowa - grub.po zagęszcz. 3 cm 670*5.2	m <sup>2</sup> m <sup>2</sup>	3484.000	
				RAZEM	3484.000
7	KNR 2-31 0310-06	Nawierzchnia z mieszanek mineralno-bitumicznych grysowych - warstwa ściernalna asfaltowa - każdy dalszy 1 cm grub.po zagęszcz. 670*5.2	m <sup>2</sup> m <sup>2</sup>	3484.000	
				RAZEM	3484.000
8	KNR 2-31 1402-05	Mechaniczne ścinanie poboczy o grub. 10 cm 670*2	m <sup>2</sup> m <sup>2</sup>	1340.000	
				RAZEM	1340.000
9	KNR 2-31 0114-07	Podbudowa z kruszywa łamanego - warstwa górna o grub.po zagęszcz. 8 cm (UTWARDZONE POBOCZE) 670*2	m <sup>2</sup> m <sup>2</sup>	1340.000	
				RAZEM	1340.000
10	KNR 2-31 0114-08	Podbudowa z kruszywa łamanego - warstwa górna - za każdy dalszy 1 cm grubości po zagęszczeniu Krotność = 7 670*2	m <sup>2</sup> m <sup>2</sup>	1340.000	
				RAZEM	1340.000

# Skala 1:2000 MAPA ZASADNICZA

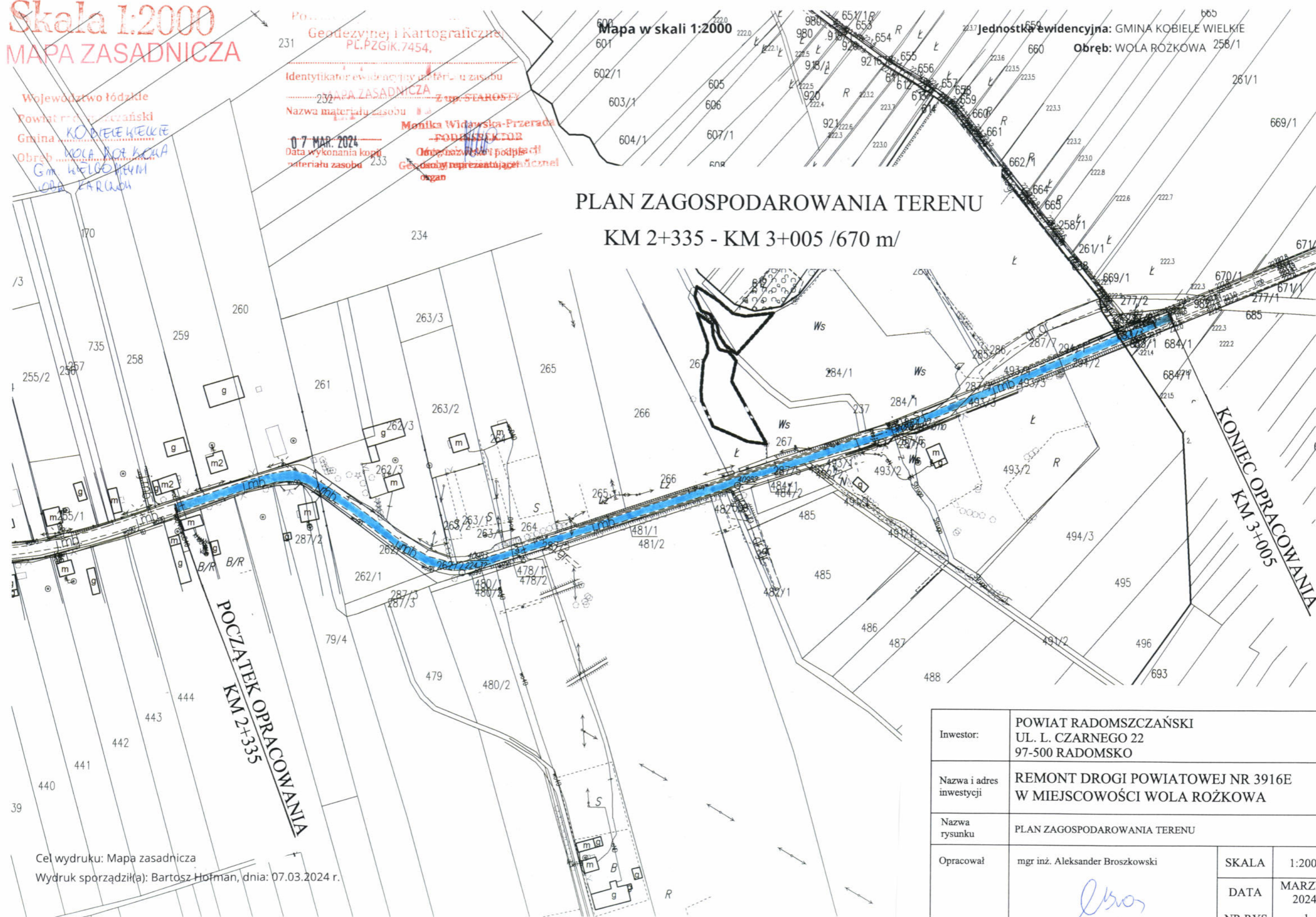
Województwo łódzkie  
Powiat radomski  
Gmina KOBIELE WIELKIE  
Obręb WOLA ROŻKOWA  
Gm. WIELKOMYSLIM  
WOLA KARWON

Geodezyjne i Kartograficzne  
PL.PZGIK.7454.  
Identyfikator ewidencyjny materiału zasobu  
MAPA ZASADNICZA  
Nazwa materiału zasobu  
07 MAR. 2024  
Data wykonania kopii  
materiału zasobu

Mapa w skali 1:2000

Jednostka ewidencyjna: GMINA KOBIELE WIELKIE  
Obręb: WOLA ROŻKOWA 258/1

## PLAN ZAGOSPODAROWANIA TERENU KM 2+335 - KM 3+005 /670 m/

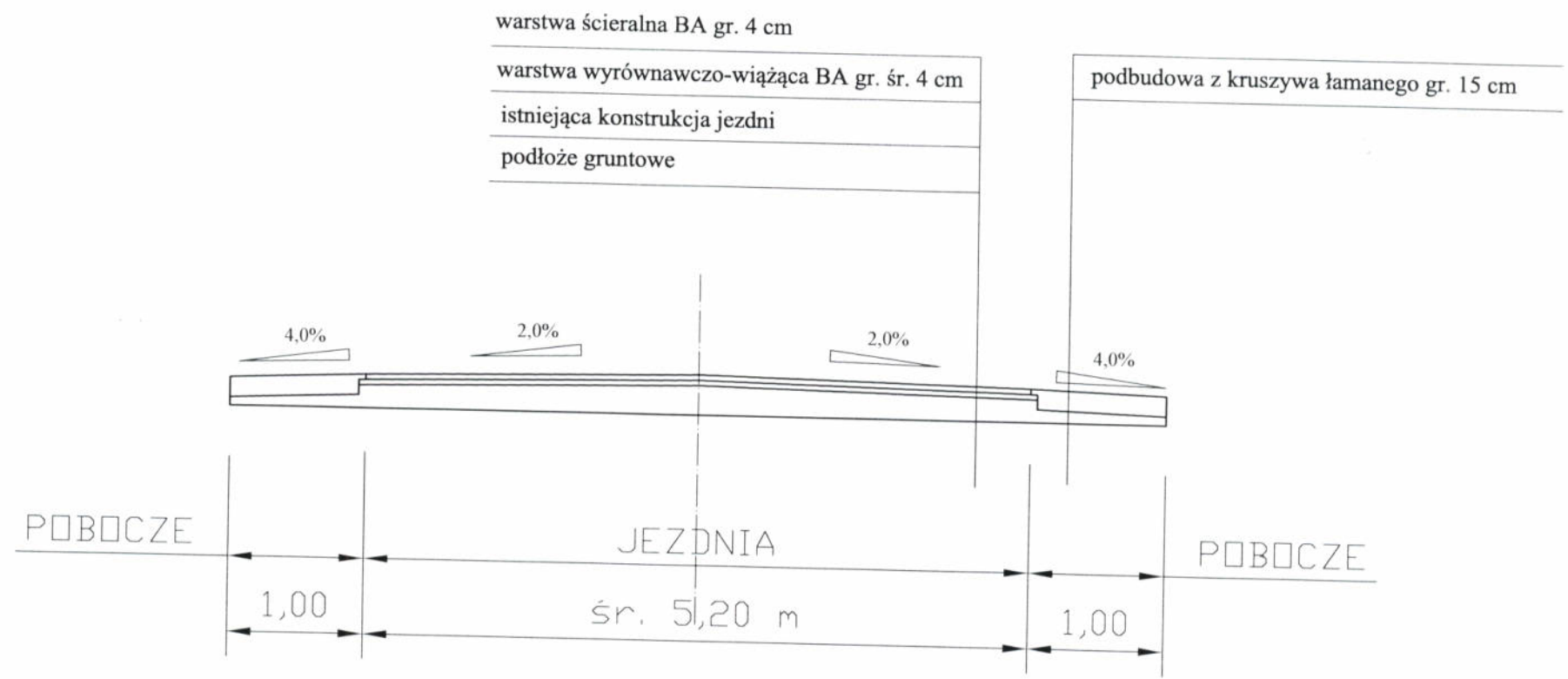



Cel wydruku: Mapa zasadnicza  
Wydruk sporządził(a): Bartosz Hofman, dnia: 07.03.2024 r.

Inwestor:	POWIAT RADOMSZCZAŃSKI UL. L. CZARNEGO 22 97-500 RADOMSKO		
Nazwa i adres inwestycji	REMONT DROGI POWIATOWEJ NR 3916E W MIEJSCOWOŚCI WOLA ROŻKOWA		
Nazwa rysunku	PLAN ZAGOSPODAROWANIA TERENU		
Opracował	mgr inż. Aleksander Broszkowski	SKALA	1:2000
		DATA	MARZEC 2024
		NR RYS.	1

PRZEKRÓJ NORMALNY /POPRZECZNY/ KONSTRUKCYJNY

KM 2+335 - KM 3+005 /670 m/



Inwestor:	POWIAT RADOMSZCZAŃSKI UL. L. CZARNEGO 22 97-500 RADOMSKO		
Nazwa i adres inwestycji	REMONT DROGI POWIATOWEJ NR 3916E W MIEJSCOWOŚCI WOLA ROŻKOWA		
Nazwa rysunku	PRZEKRÓJ NORMALNY /POPRZECZNY/		
Opracował	mgr inż. Aleksander Broszkowski	SKALA	1:50
		DATA	MARZEC 2024
		NR RYS.	2