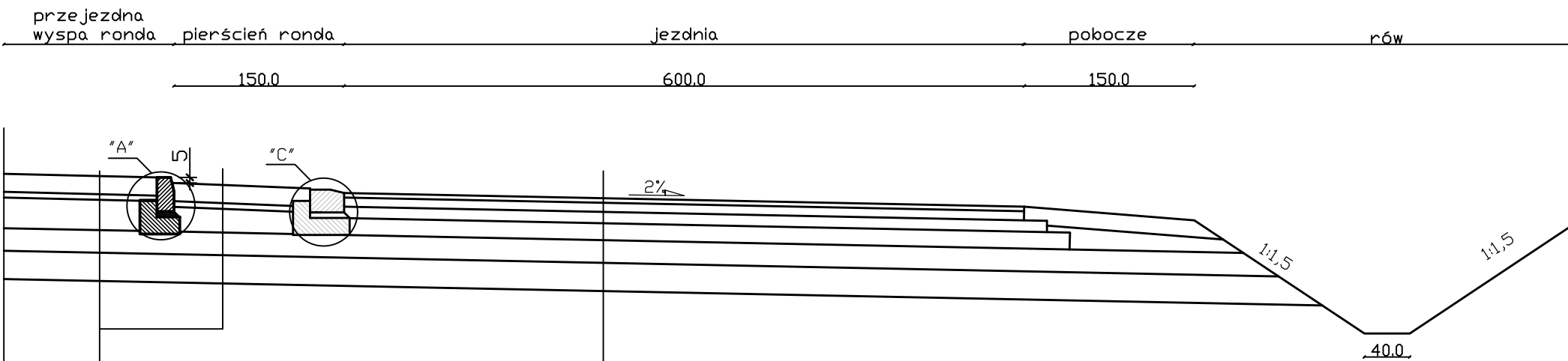


1. Przekrój przez rondo



Konstrukcja nr 2

| |
|---|
| w-wa ścierna z kostki granitowej 15/17 spoinowana zaprawą cementową na bazie żywicy, gr. 16 cm |
| warstwa z betonu C12/15, gr. 5 cm |
| podbudowa zasadnicza z betonu C25/30 XF2, gr. 20-27 cm |
| w-wa mrozochronna z mieszanki niezwiązanej lub z gruntu niewysadzinowego o CBR ≥ 35%, gr. 20 cm |
| w-wa ulepszonych podłoża z gruntu stab. spoiwem hydraulicznym Rc3/4, gr. 25 cm |

Σ=86-93

Konstrukcja nr 1

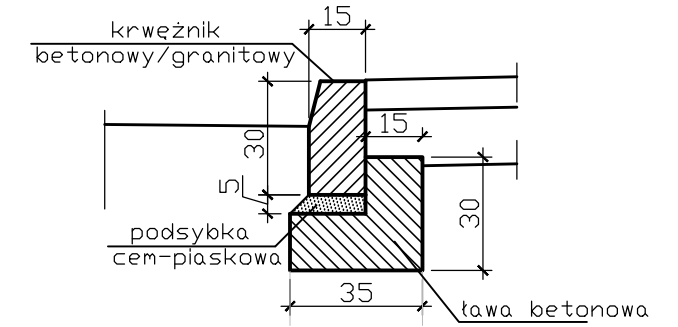
| |
|---|
| w-wa ścierna z SMA 11 S, gr. 4 cm |
| w-wa wiążąca z AC 16W, gr. 8 cm |
| podbudowa zasadnicza z AC 22P gr. 10 cm |
| podbudowa pomocnicza z mieszanki niezwiązanej z kruszywem C ^{9%} 0/31,5, gr. 15 cm |
| w-wa mrozochronna z mieszanki niezwiązanej lub z gruntu niewysadzinowego o CBR ≥ 35%, gr. 20 cm |
| w-wa ulepszonych podłoża z gruntu stab. spoiwem hydraulicznym Rc3/4, gr. 25 cm |

Σ=82

5. Szczegóły konstrukcyjne 1:20

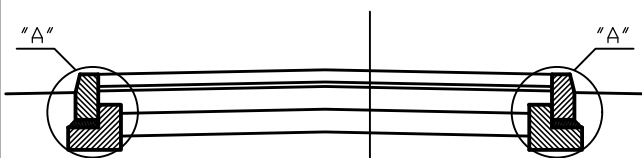
Szczegół "A"

- krawężnik granitowy 15x30x100 na ławie betonowej z oporem "B15"



4. Przekrój wyspę na wlotach ronda

szerokość zgodnie z planem sytuacyjnym

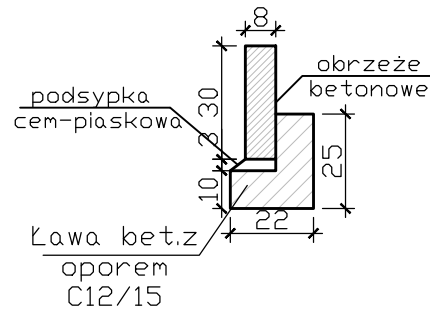


Konstrukcja nr 4

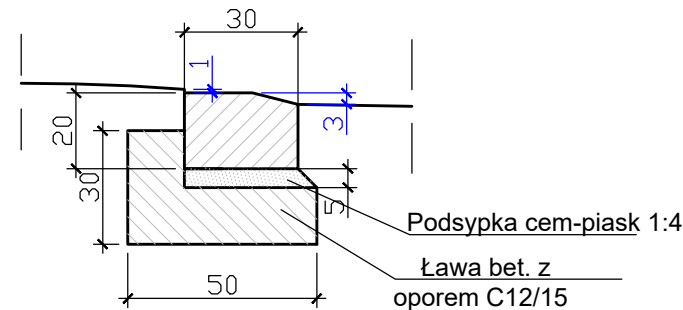
| |
|---|
| w-wa ścierna z kostki betonowej, gr. 8 cm |
| podszybka cementowo-piaskowa 1:4, gr. 3 cm |
| podbudowa zasadnicza z mieszanki niezwiązanej z kruszywem C ^{9%} 0/31,5, gr. 15 cm |
| w-wa mrozochronna z mieszanki stab. spoiwem hydraulicznym Rc3/4, gr. 15 cm |

Σ=41

Szczegół "B" - obrzeże bet. 8x30x100



Szczegół "C" - krawężnik granitowy 20x30x100



SPECJALISTYCZNE BIURO INWESTYCYJNO-INŻYNIERSKIE PROSTA PROJEKT

Piotrkowice ul. Kielecka 37 26-020 Chmielnik tel. 517 190 616 fax. 41 20 10 556 biuro@prostaprojekt.pl www.prostaprojekt.pl

ZESPÓŁ PROJEKTOWY

| FUNKCJA | IMIĘ I NAZWISKO | NR UPRAWNIEN | PODPIS |
|-------------|---------------------------------|---------------------------------|--------|
| Projektował | mgr inż. Anna Świdarska-Łakomic | SWK/0098/PWBD/18 branża drogowa | AS |
| Sprawdził | mgr inż. Paweł Nepelski | SWK/0050/POOD/11 branża drogowa | PN |
| Opracował | mgr inż. Justyna Furman | | JF |
| Opracował | mgr inż. Roksana Nowak | | RN |

TOM II - BRANŻA DROGOWA

| | |
|-------------------|---|
| Investor | Gmina Zagnańsk ul. Spacerowa 8 26-050 Zagnańsk |
| Nazwa opracowania | I ETAP-Rozwijanie infrastruktury niskoemisyjnej poprzez budowę ścieżek rowerowych na terenie Gminy Zagnańsk-Zadanie 2a Rozbudowa drogi powiatowej 0296T |

RYSUNEK

| | | | |
|------------------|-------------------------|---------------|---------------|
| Stadium projektu | Projekt Wykonawczy | data: 01.2021 | skala: 1:50 |
| Nazwa rysunku | Przekroje konstrukcyjne | | nr rys: D-4.1 |