

BIURO PROJEKTOWE:

KAPPA PROJEKT
ul. Sobieskiego 49a
29-100 Włoszczowa



INWESTOR:

GMINA KRASOCIN
ul. Macierzy Szkolnej 1
29-105 Krasocin



NAZWA ZADANIA:

***„Remont drogi wewnętrznej w miejscowości Chotów
działki nr ew. 281, 1121, 300 i 1116”***

STADIUM:

PROJEKT TECHNICZNY

Lokalizacja:

***Miejscowość: Chotów
Działki nr ewid.: 113/1; 281; 287; 292/1; 300; 1121; 1116
Gmina: Krasocin
Powiat: Włoszczowski
Województwo: świętokrzyskie***

DATA OPRACOWANIA:

GRUDZIEŃ 2023

NR EGZEMPLARZA:

2

PROJEKT TECHNICZNY

SPIS ZAWARTOŚCI:

I. CZĘŚĆ OPISOWA.....	2
1. CZĘŚĆ INFORMACYJNO - OGÓLNA	3
1.1. DANE OGÓLNE.....	3
1.2. PRZEDMIOT OPRACOWANIA.....	3
1.3. ZAKRES OPRACOWANIA.....	3
1.4. PODSTAWA OPRACOWANIA	3
2. ISTNIEJĄCY STAN ZAGOSPODAROWANIA TERENU	3
2.1. ISTNIEJĄCE ZAGOSPODAROWANIE TERENU.....	3
2.2. STAN ISTNIEJĄCY	4
2.3. SZATA ROŚLINNA	4
2.4. ROZWIĄZANIA SYTUACYJNE	4
II. CZĘŚĆ RYSUNKOWA	5

I. CZĘŚĆ OPISOWA

1. CZĘŚĆ INFORMACYJNO - OGÓLNA

1.1. DANE OGÓLNE

NAZWA OBIEKTU BUDOWLANEGO

Tematem zadania jest: „Remont drogi wewnętrznej w miejscowości Chotów działki nr ew. 281, 1121, 300 i 1116” na odcinku od km 0+000.00 do km 0+480.12.

NAZWA INWESTORA

GMINA KRASOCIN

ul. Macierzy Szkolnej 1

29-105 Krasocin

1.2. PRZEDMIOT OPRACOWANIA

Przedmiotem opracowania jest projekt budowlano techniczny remontu nawierzchni drogi wewnętrznej położonej działkach o użytku drogowym i numerze ewidencyjnym 113/1; 281; 287; 292/1; 300; 1121; 1116 w miejscowości Chotów.

Przedmiotowy odcinek drogi zlokalizowany jest w powiecie włoszczowskim, województwie świętokrzyskim i pokazany został na rysunku nr 1.1 „Plan orientacyjny”.

1.3. ZAKRES OPRACOWANIA

W ramach planowanej inwestycji przewiduje się wykonanie nakładki asfaltowej na istniejącej jezdni szerokości 3,00m wraz z uzupełnieniem poboczy kruszywem do wysokości nowej nawierzchni.

1.4. PODSTAWA OPRACOWANIA

Podstawą opracowania jest umowa numer RI/61/2023 z dnia 11.12.2023 zawartej pomiędzy Gminą Krasocin, a firmą KAPPA PROJEKT, realizowana w oparciu o materiały:

- Wytyczne zawarte w Specyfikacji Technicznej,
- Podkład mapowy,
- Inwentaryzacja stanu istniejącego wykonana dnia 13.12.2023r.

2. ISTNIEJĄCY STAN ZAGOSPODAROWANIA TERENU

2.1. ISTNIEJĄCE ZAGOSPODAROWANIE TERENU

Teren objęty inwestycją stanowi obszar pasa drogowego drogi wewnętrznej. W pasie drogowym zlokalizowane są elementy infrastruktury drogowej, takie jak: jezdnia drogi i pobocza ziemne.

2.2. STAN ISTNIEJĄCY

Droga wewnętrzna posiada na przedmiotowym odcinku przekrój drogowy o szerokości jezdni 3,00m. Droga posiada kategorię ruchu KR1. Odwodnienie drogi w stanie istniejącym realizowane jest powierzchniowo za pomocą spadków poprzecznych w kierunku poboczy.

2.3. SZATA ROŚLINNA

W bezpośrednim sąsiedztwie planowanej inwestycji nie występują pomniki przyrody ani drzewa o wysokich walorach dendrologicznych. Przedmiotowa inwestycja nie koliduje swym zakresem z żadnymi drzewami.


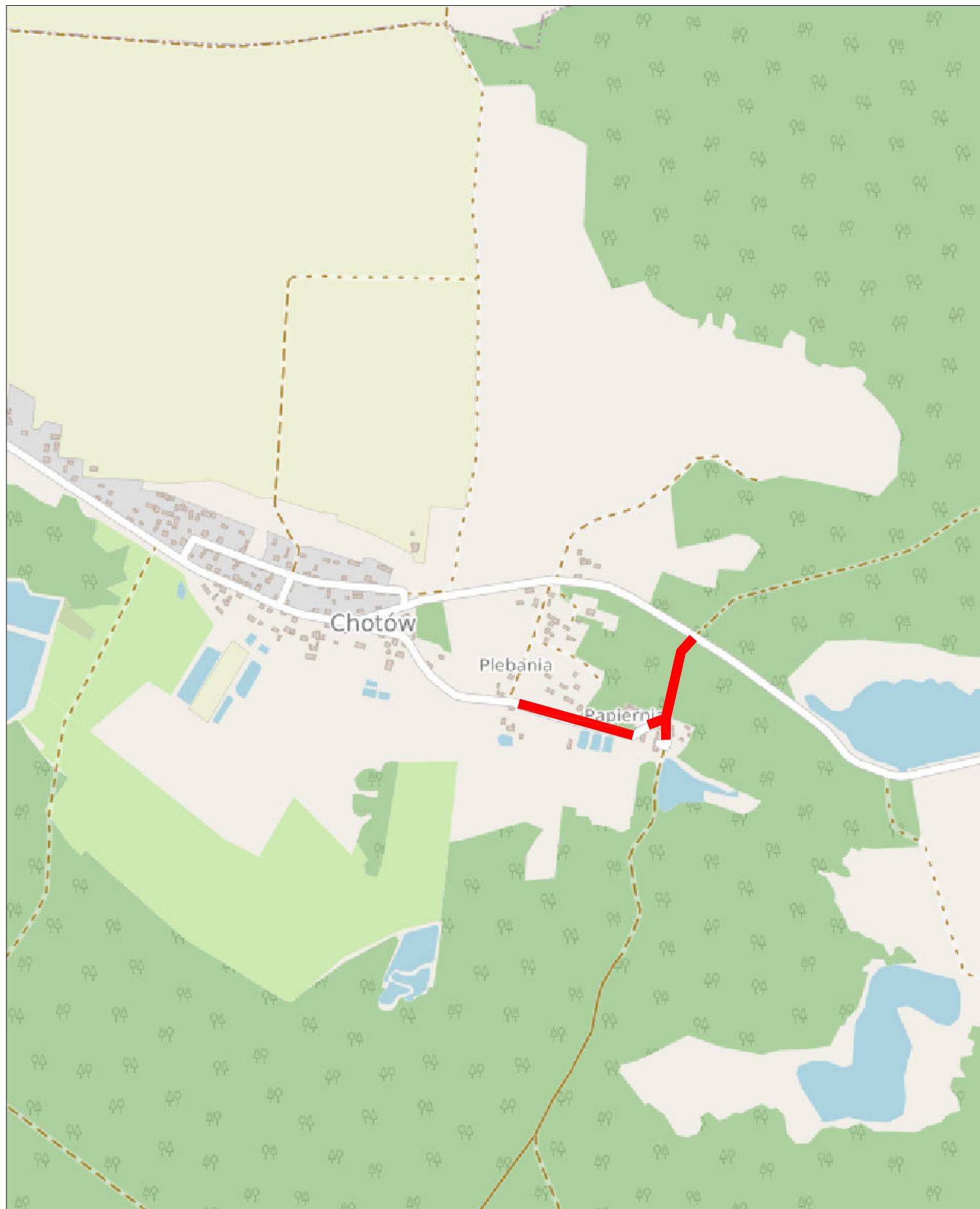
2.4. ROZWIĄZANIA SYTUACYJNE

Projekt remontu nawierzchni przewiduje wykonanie nowej nakładki asfaltowej na istniejącą nawierzchnię. Całkowita długość drogi wewnętrznej objętej przedmiotowym opracowaniem wynosi 528,38m. Inwestycja zakłada odtworzenie istniejącego przebiegu jezdni.

PROJEKTANT
mgr inż. Karol Kossakowski

(Podpis Projektanta)

II. CZĘŚĆ RYSUNKOWA



LEGENDA:

 Remontowana droga

**K APPA
PROJEKT**

PROJEKT TECHNICZNY
Remont drogi wewnętrznej w miejscowości Chotów
działki nr ew. 281, 1121, 300 i 1116

Przedmiot
rysunku:

Plan orientacyjny

Projektował:

mgr inż. Karol Kossakowski
SWK/0172/POOD/13

Kossakowski


Data:
12.2023

Rys. nr:
1

Ark. nr:
1

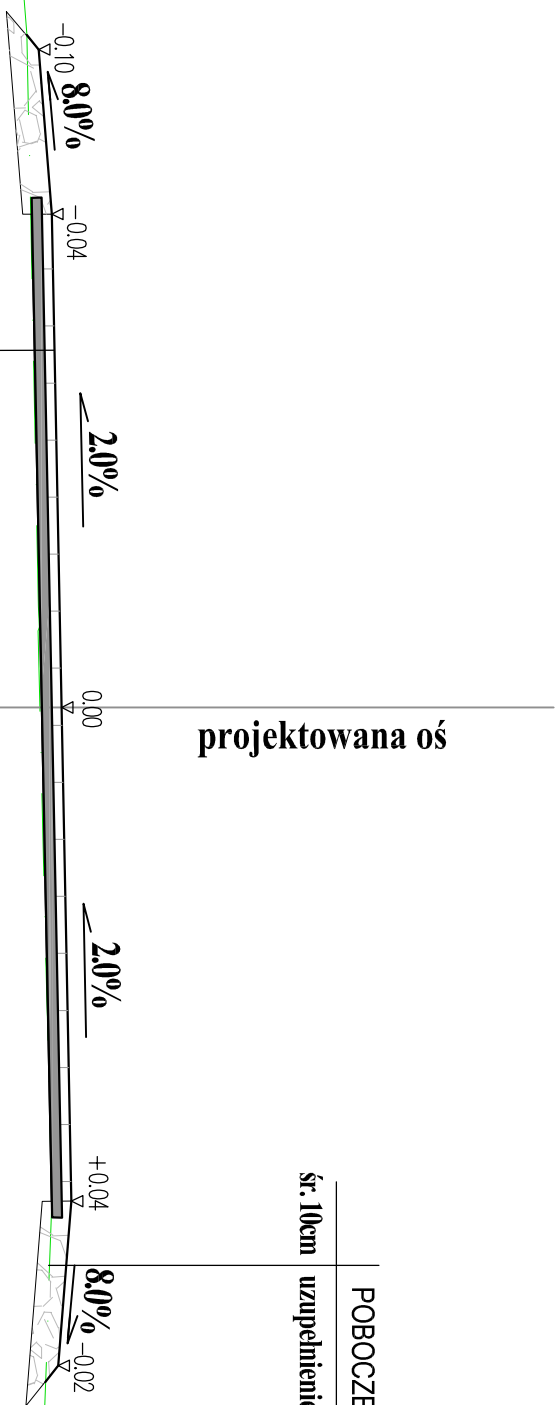
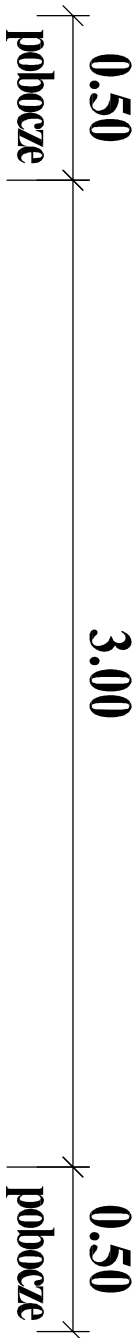
Skala:
1:10000

Branża:
Drogowa



Branża:
Drogowa



PRZEKRÓJ TYPOWY



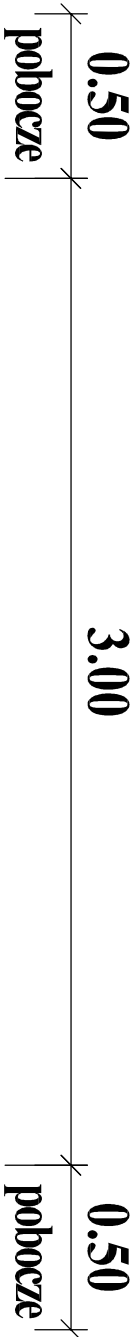
KONSTRUKCJA JEZDNI

3cm	warstwa szteralna z AC8S
śr. 75kg/m ²	warstwa wyównawcza z AC11W
	istniejąca konstrukcja jezdnii

POBOCZE	śr. 10cm	uzupełnienie kruszywem 0/31,5
---------	----------	-------------------------------


		PROJEKT TECHNICZNY Remont drogi wewnętrznej w miejscowości Chotów działki nr ew. 281, 1121, 300 i 1116				
Przedmiot rysunku:		Przekrój konstrukcyjny				
Projektował:		mgr inż. Karol Kossakowski SWK/0172/P/OOD/13				
Data: 12.2023	Rys. nr: 3	Ark. nr: 1	Skala: 1:25	Branża: Drogowa		

PRZEKRÓJ istniejącej konstrukcji jezdni drogi wewnętrznej



ISTNIEJĄCE POBOCZE
kruszywo tłuczniowe

KONSTRUKCJA JEZDNI	
ok. 4cm	istniejąca nawierzchnia asfaltowa
ok. 15cm	nasyp budowlany(kruszywo + piasek)

		PROJEKT TECHNICZNY Remont drogi wewnętrznej w miejscowości Chotów działki nr ew. 281, 1121, 300 i 1116	
Przedmiot rysunku:	Przekrój konstrukcyjny		
Projektował:	mgr inż. Karol Kossakowski SWK/0172/POOD/13		
Data: 12.2023	Rys. nr: 3	Ark. nr: 2	Skala: 1:25
		Branża: Drogowa	