PRZEKRÓJ 18
skala 1:50

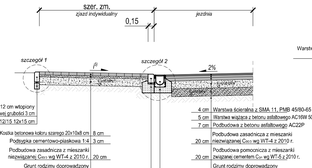

PRZEKRÓJ 19
skala 1:50

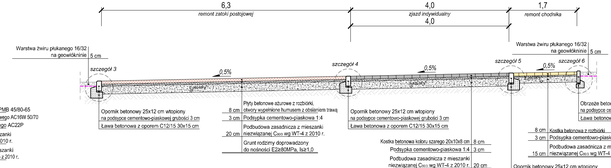

PRZEKRÓJ 20
skala 1:50

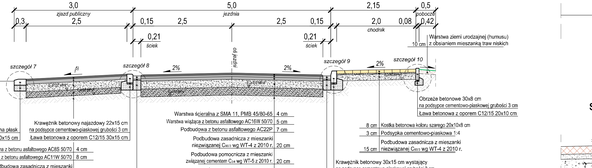

SZCZEGÓŁ 1
skala 1:20

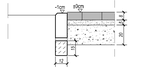

SZCZEGÓŁ 2
skala 1:20

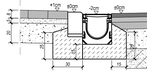

SZCZEGÓŁ 3
skala 1:20

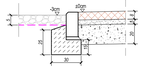

SZCZEGÓŁ 4
skala 1:20

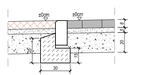

SZCZEGÓŁ 5
skala 1:20

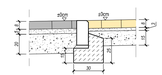

SZCZEGÓŁ 6
skala 1:20

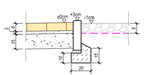

PRZEKRÓJ 21
skala 1:50

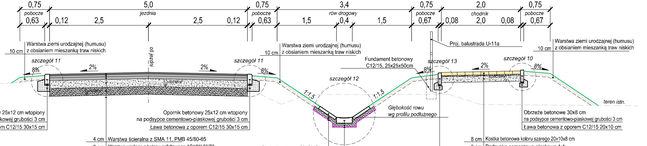

PRZEKRÓJ 22
skala 1:50

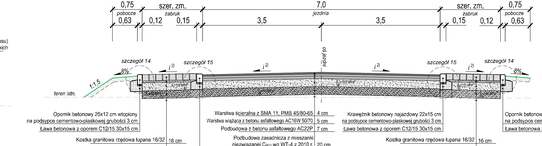

SZCZEGÓŁ 7
skala 1:20

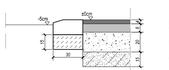

SZCZEGÓŁ 8
skala 1:20

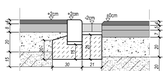

SZCZEGÓŁ 9
skala 1:20

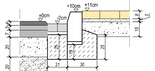

SZCZEGÓŁ 10
skala 1:20

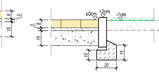

SZCZEGÓŁ 11
skala 1:20

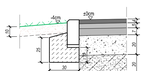

SZCZEGÓŁ 12
skala 1:20

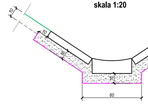

SZCZEGÓŁ 13
skala 1:20

SZCZEGÓŁ 14
skala 1:20

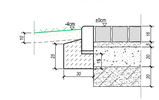

SZCZEGÓŁ 15
skala 1:20

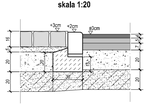

Wymiarowanie szczegółów w cm

Uwagi:

[1] Spadek zmienny wg planu sytuacyjnego;
[2] Wymagany wtórny moduł odkształcenia na podłożu gruntowym / nasypie;
[4] Wymagany wtórny moduł odkształcenia na powierzchni warstwy podbudowy pomocniczej / ukepszonego podłoża;
[5] Pochylenie podłużne zgodnie z planem sytuacyjnym;

nazwa inwestora:	WÓJT GMINY KOŁBASKOWO 72-001 KOŁBASKOWO 106
adres inwestycji:	GMINA KOŁBASKOWO: M.OSTOJA

GŁÓWNY PROJEKTANT			
projektant:	mgr inż. DARIUSZ SKUZA	583/Sz/94	
branża:	DROGI		
projektant:	mgr inż. KONRAD LESZKO	ZAP/0194/POOD/09	
sprawdził:	mgr inż. KRZYSZTOF DUDKA	ZAP/0189/PWOD/09	
sprawdzający:	mgr inż. ŁUKASZ MĘŻYDŁO	ZAP/0189/PWOD/09	

nazwa inwestycji:	BUDOWA DROGI GMINNEJ ŁĄCZĄCEJ DROGĘ POWIATOWĄ NR 39262 W OSTOI Z ULICĄ ZBÓJNICKĄ W SZCZECINIE
nazwa opracowania:	PRZEBUDOWA UKŁADU DROGOWEGO PRZEKROJE I SZCZEGÓŁY KONSTRUKCYJNE ODCINEK E-F
nazwa rysunku:	

INBUD Biuro Projektowe Sp. z o.o.
ul. Kwiatkowskiego 32/13
70-773 Szczecin
tel. +48 (091) 485 23 00

nr umowy / opcja:	91/2020 // P-1011/2020	skala:	rysunek nr:
rysunek opisu:	PROJEKT WYKONAWCZY	1:50 1:20	3.4
data opracowania:	STYCZEŃ 2021r.		