





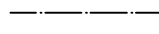



proj. ścianka szczelna PCV
 - wys. h=4,0 m
 - dł. L=20,0 m

ISTN. ZBIORNIK GÓRNY
 MaxPP=106,50 m n.p.m.
 F_{max}=1,96 ha

ISTN. ZBIORNIK DOLNY
 MaxPP=105,00 m n.p.m.
 F_{max}=3,17 ha

OZNACZENIA:

-  - proj. ścianka szczelna,
-  - potencjalny kierunek filtracji,
-  - wyinterpretowana strefa saturacji,
-  - strefa obserwowanych wsiązków,
-  - oś zapory,
-  - poziom zwierciadła wody.