

Wojewódzki Urząd Ochrony Zabytków w Kielcach
25-516 Kielce
al. IX Wieków Kielc 3


ZATIRA.RA.5134.137.3.2018

Kielce, 2018-11-20

*P. J. Węsierski - Kielce
wypełniać całą stronę
21.11.18*
*P. M. Pałyka
21.11.2018*

DECYZJA

Pismo



W załączeniu przekazuję decyzję ŚWKZ NR 3180/2018 wraz z załącznikami

Załączniki:

1. [Załącznik 4 do DEC 3180.2018.\(27221_26350\).jpg](#)
2. Załącznik 4 do DEC 3180.2018.(27221_26350).jpg.xades
3. [Załącznik 3 do DEC 3180.2018.\(27220_26348\).jpg](#)
4. Załącznik 3 do DEC 3180.2018.(27220_26348).jpg.xades
5. [Załącznik 2 do DEC 3180.2018.\(27219_26346\).jpg](#)
6. Załącznik 2 do DEC 3180.2018.(27219_26346).jpg.xades
7. [Załącznik 1 do DEC 3180.2018.\(27218_26344\).jpg](#)
8. Załącznik 1 do DEC 3180.2018.(27218_26344).jpg.xades
9. eDEC 3180.2018 ZATIRA.RA.5134.137.2.2018 Gmina Nowa Słupia, odbudowa kopca Czarторыskiego, nadzór.
(27193_26343).pdf

Dokument został podpisany, aby go zweryfikować należy użyć
oprogramowania do weryfikacji podpisu

Data złożenia podpisu: 2018-11-20T14:34:01.475Z

Podpis elektroniczny



**ŚWIĘTOKRZYSKI WOJEWÓDZKI
KONSERWATOR ZABYTKÓW
W KIELCACH**

Kielce, dnia 20-11-2018

Znak: ZATiRA.RA.5134.137.3.2018

Rejestr Zabytków Archeologicznych Nr C.33

DECYZJA NR 3180/2018

Działając na podstawie art. 36 ust. 1 pkt. 1, art. 31 ust. 2 oraz art. 89 pkt. 2 ustawy z dnia 23 lipca 2003 r. o ochronie zabytków i opiece nad zabytkami (j.t. Dz. U. z 2018 poz. 2067, ze zm., zwana dalej u.o.z.o.z.), § 13 rozporządzenia Ministra Kultury i Dziedzictwa Narodowego z dnia 2 sierpnia 2018 r. w sprawie prowadzenia prac konserwatorskich, prac restauratorskich i badań konserwatorskich przy zabytku wpisanym do rejestru zabytków albo na Listę Skarbów Dziedzictwa oraz robót budowlanych, badań architektonicznych i innych działań przy zabytku wpisanym do rejestru zabytków, a także badań archeologicznych i poszukiwań zabytków (j.t. Dz.U. z 2018 poz. 1609) oraz art. 104 Kodeksu postępowania administracyjnego (j. t. Dz. U. z 2018 r. poz. 2096, ze zm.),

po rozpatrzeniu wniosku z dnia 15.10.2018 r. (data wpływu 17.10.2018 r.), złożonego przez: Gminę Nowa Słupia, ul. Rynek 15, 26-006 Nowa Słupia, uzupełnionego pismem z dnia 22.10.2018 r. (data wpływu 22.10.2018 r.) o decyzję Wojewody Świętokrzyskiego stwierdzającej prawo użytkowania wieczystego przez ŚPN działki 2030, protokół przekazania prawa do dysponowania nieruchomością dla Gminy Nowa Słupia, koncepcję odbudowy kopca- część opisowa oraz przekrój i widok, koncepcję zagospodarowania terenu,

**orzekam o udzieleniu pozwolenia
dla Gminy Nowa Słupia, ul. Rynek 15, 26-006 Nowa Słupia**

na prowadzenie robót budowlanych przy zabytku wpisanym do Rejestru Zabytków Archeologicznych jako Rezerwat Archeologiczny „Łysa Góra” wraz z otoczeniem, decyzją WKZ w Kielcach znak: L.dz.400/ŁYSA GÓRA/5/87 z dnia 24.12.1987 oraz decyzją ŚWKZ w Kielcach znak:WUOZ.5140.3.1.3.2015.C z dnia 19.11.2015, obecnie Rejestr Zabytków Archeologicznych woj. świętokrzyskiego Księga C nr C.33

polegających na odbudowie kopca A.J.Czartoryskiego na Świętym Krzyżu, na działce nr ewid. 2030, obręb 0010, w miejscowości Nowa Słupia, gm. loco

które należy wykonać zgodnie z Koncepcją odbudowy kopca Adama Czartoryskiego, autorstwa Marii Głowackiej, stanowiącą integralną część niniejszej decyzji,

Jednocześnie na podstawie art. 31 ust. 2 u.o.z.o.z., wskazuję na KONIECZNOŚĆ OBJĘCIA CAŁOŚCI PRAC NADZOREM ARCHEOLOGICZNYM,

pod następującymi warunkami:

- 1) uzyskania pozwolenia na prowadzenie badań archeologicznych w formie nadzoru archeologicznego nad pracami ziemnymi, przez osobę posiadającą uprawnienia do kierowania badaniami archeologicznymi albo samodzielnego wykonania tych badań zgodnie z art. 37e ust.1 u.o.z.o.z.;
- 2) prowadzenia tych prac budowlanych pod kierownictwem osoby posiadającej stosowne uprawnienia odnośnie kierowania robotami budowlanymi przy zabytku nieruchomym wpisanym do rejestru określone w art. 37c u.o.z.o.z.;
- 3) przekazania wojewódzkiemu konserwatorowi zabytków nie później niż w terminie 14 dni przed dniem rozpoczęcia robót budowlanych, a w toku robót budowlanych na 14 dni przed dokonaniem zmiany osoby, o której mowa w pkt. 2: jej imienia, nazwiska, dokumentów potwierdzających spełnienie przez tą osobę wymagań, o których mowa w art. 37c u.o.z.o.z., oświadczenia o przyjęciu przez tę osobę obowiązku kierowania robotami budowlanymi;
- 4) prowadzenia robót budowlanych zgodnie z obowiązującą metodyką tych prac oraz obowiązującymi w tym zakresie aktualnymi wytycznymi;
- 5) niezwłocznego zawiadomienia wojewódzkiego konserwatora zabytków o wszelkich zagrożeniach lub nowych okolicznościach ujawnionych w trakcie prowadzenia wskazanych w pozwoleniu prac budowlanych;
- 6) prowadzenia dokumentacji (w formie sprawozdania) przebiegu robót oraz opracowania wyników tych prac w sposób umożliwiający jednoznaczną identyfikację i dokładną przestrzenną lokalizację wszystkich czynności, i przekazania jej wojewódzkiemu konserwatorowi zabytków w terminie 2 miesięcy od dnia zakończenia tych robót;
- 7) zawiadomienia wojewódzkiego konserwatora zabytków o terminie rozpoczęcia i zakończenia robót budowlanych, przynajmniej 3 dni przed dniem rozpoczęcia tych czynności. Zawiadomienia te przekazuje się pisemnie, za pomocą faksu (+48-3445634) lub za pomocą środków komunikacji elektronicznej (e-mail: sekretariat@wuoz.kielce.pl);
- 8) przekazania protokołu odbioru końcowego wykonanych robót budowlanych do Wojewódzkiego Urzędu Ochrony Zabytków w Kielcach w terminie 14 dni od dnia jego sporządzenia.

Termin ważności pozwolenia: do 30.12.2019 r.

Uzasadnienie

Niniejszą decyzję na prowadzenie robót budowlanych przy zabytku wpisanym do rejestru zabytków wydaje się na wniosek strony. Decyzja ta w całości spełnia żądania strony.

Prace, na które wydaje się niniejsze zezwolenie związane są z dążeniem do upamiętnienia osoby Adam Jerzego Czartoryskiego, poprzez odbudowę kopca jego imienia, wzniesionego w 1861 r. na Górze Łysiec, zniszczonego przez władze carskie po powstaniu styczniowym.

Lokalizacja planowanych działań znajduje się na terenie uznanym Rozporządzeniem Prezydenta Rzeczypospolitej Polskiej z dnia 15 marca 2017 r w sprawie uznania za pomnik historii „Święty Krzyż- pobenedyktyński zespół klasztorny oraz przedchrześcijańskie obwałowania kamienne na Łysej Górze”. Należy mieć na uwadze fakt wysokiej rangi zabytku, który determinuje w najwyższym stopniu sposób ochrony i korzystania z niego. Zasady te określa ustawa z dnia 23 lipca 2003 r. o ochronie zabytków i opiece nad zabytkami (t.j. Dz.U.2017.2187 ze zm., zwana dalej u.o.z.o.z.).

Mając na względzie powyższe niezbędnym jest prowadzenie prac odbudowy kopca pod nadzorem archeologicznym. Nadzór archeologiczny ma charakter prewencyjny, ukierunkowany na rozpoznanie, zadokumentowanie i zabezpieczenie ewentualnych zabytków archeologicznych (w tym podziemnych struktur archeologicznych i nawarstwień kulturowych oraz zabytków ruchomych), jakie mogą zostać ujawnione w wykopach inwestycji, w myśl art. 31 ust. 1a i 2 ustawy o.z.o.z.).

Zgodnie z art. 47 ustawy z dnia 23 lipca 2003 r. o ochronie zabytków i opiece nad zabytkami postępowanie w sprawie wydanego pozwolenia może zostać wznowione, a następnie pozwolenie może zostać cofnięte lub zmienione w drodze decyzji, jeżeli w trakcie wykonywania badań wskazanych w pozwoleniu wystąpiły nowe fakty i okoliczności, mogące doprowadzić do uszkodzenia lub zniszczenia zabytku.

Niniejsza decyzja nie zwalnia z konieczności posiadania wszystkich innych zezwoleń wymaganych prawem.

Pouczenie

Od niniejszej decyzji służy stronie odwołanie do Ministra Kultury za pośrednictwem organu wydającego pozwolenie w terminie 14 dni od daty jego doręczenia zgodnie z przepisami art. 127 § 1 i 2, art. 129 § 1 i 2 Kodeksu postępowania administracyjnego.

W trakcie biegu terminu do wniesienia odwołania strona może zrzec się prawa do wniesienia odwołania wobec Świętokrzyskiego Wojewódzkiego Konserwatora Zabytków w Kielcach. Z dniem doręczenia organowi oświadczenia o zrzeczeniu się prawa do wniesienia odwołania przez ostatnią ze stron postępowania, decyzja staje się ostateczna i prawomocna – art. 127a Kodeksu postępowania administracyjnego.

Stosownie do art. 7 pkt 3 ustawy z dnia 16.11.2006 r. o opłacie skarbowej (j. t. Dz. U. z 2016 r., poz. 1827 ze zm.), wydanie niniejszej decyzji nie podlega opłacie skarbowej.

Otrzymują strony:

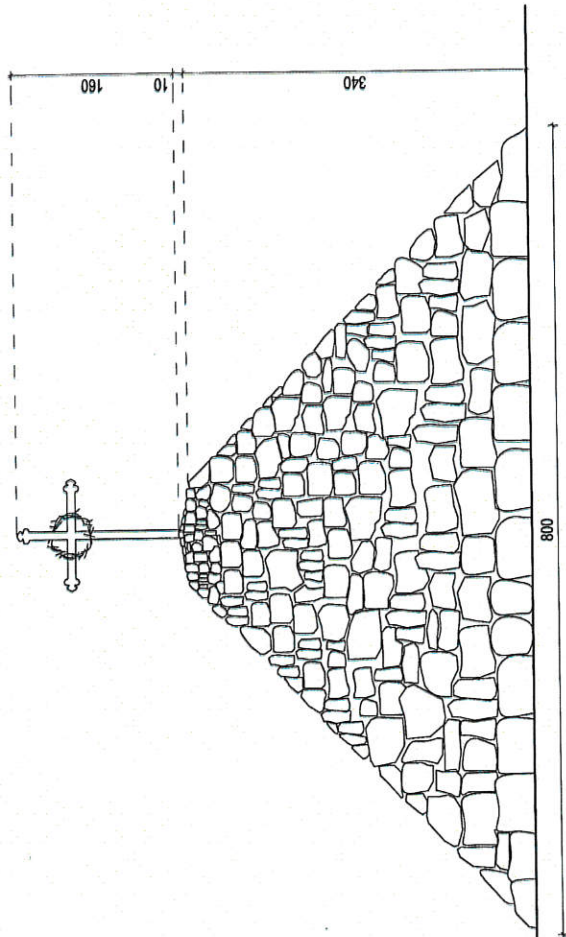
1. Gmina Nowa Słupia, ul. Rynek 15, 26-006 Nowa Słupia + załączniki (ePUAP)
2. Świętokrzyski Park Narodowy, ul. Suchedniowska 4, 26-010 Bodzentyn
3. a/a (KW- teczka obiektowa RA.5134.137 ŚWIĘTY KRZYŻ Rezerwat Archeologiczny „Łysa Góra”)
4. a/a (ZATiRZA)

Podpis
Anna Żak-Stobiecka
Świętokrzyski Wojewódzki Konserwator
Zabytków w Kielcach

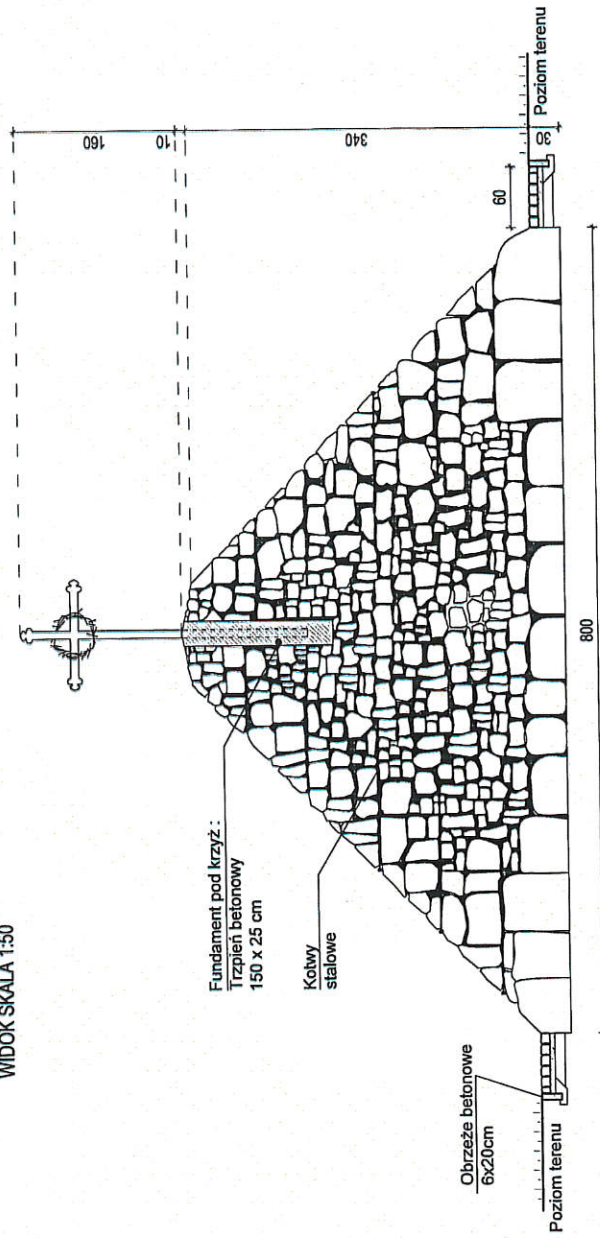
KONCEPCJA KOPCA ADAMA CZARTORYSKIEGO

Załącznik do Dwyg. 180.12018
 Świętokrzyskiego Wojewódzkiego
 Konservatora Zabytków w Kielcach
 z dnia 2018-11-30
 Znak 50.100.154.157.3.0018

ŚWIĘTOKRZYSKI WOJEWÓDZKI
 KONSERWATOR ZABYTEKÓW
 mgr inż. Adam Zająk-Strabiecka



WIDOK SKALA 1:50



PRZEKRÓJ SKALA 1:50



Mariusz Głodziński

KONCEPCJA ZAGOSPODAROWANIA TERENU - KOPCIEC ADAMA CZARTORYSKIEGO

SKALA 1:500
Załącznik do projektu zagospodarowania terenu
Świętokrzyskiego Województwa
Konservatorska Zabytków w Kielcach
z dnia 2018-07-10
Znak: 1613.0018

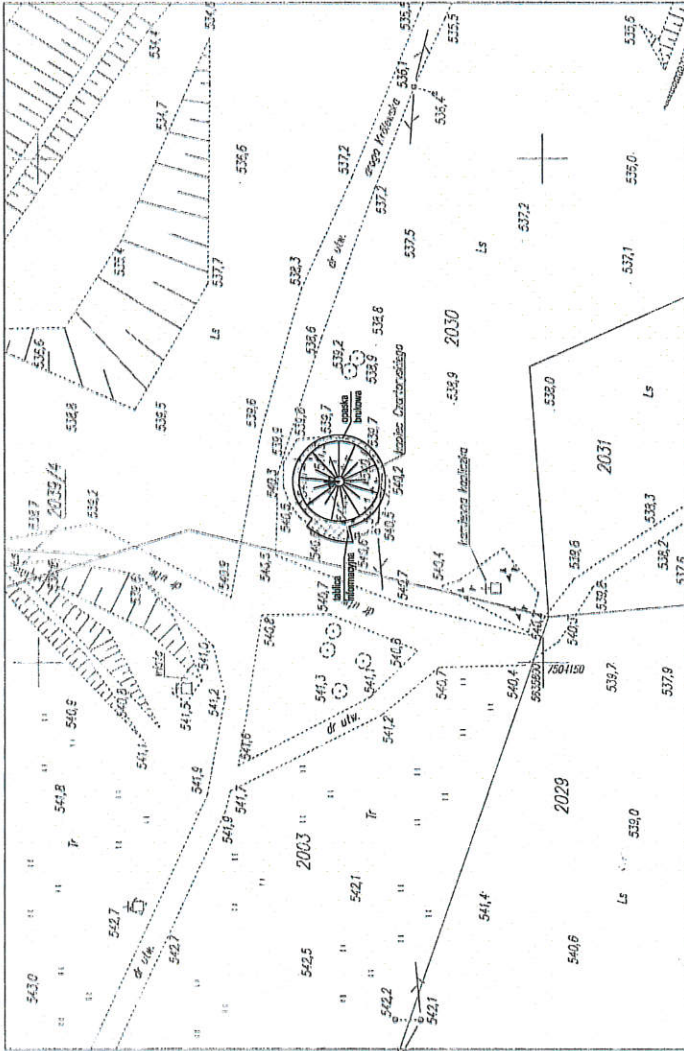
ŚWIĘTOKRZYSKI WOJEWÓDZKI
KONSERWATOR ZABYTKÓW
w Kielcach
mgr inż. Adam Zak-Ślobięcka

MAPA DO CELÓW PROJEKTOWYCH
skala 1:500

działka: 2003 – część; 2029 – część; 2039/4 – część; 2030 – część; 2031 – część
obręb: 0010 – Nowa Słupia
jednostka ewidencyjna: 260413_2 – Nowa Słupia
pow. kielecki
woj. świętokrzyskie
GN-III.6640.4466.2018

Arkusze mapy zasadniczej:
7.14.3.21.21.1 rosiny; C-3,4,5; D-3,4,5; E-3,4,5

Mapa opracowana w lipcu 2018 r. na podstawie zaktualizowanej istniejącej mapy sytuacyjno-wysokościowej oraz pomiaru uzupełniającego w układzie współrzędnych poziomych 2000 i według poziomu odniesienia Kronstadt 66.
Zakres opracowania: zaznaczono zaminięty linią łamaną koloru czerwonego. Wykonanie niniejszej mapy nie było poprzedzone ustaleniami dotyczącymi ewentualnych służebności gruntowych obciążających grunty położone w granicach projektowanej inwestycji budowlanej.
Granice działek przyjęte na podstawie materiałów do ewidencji gruntów.



Handwritten signature: W. Zak-Ślobięcka



PRACOWNIA PROJEKTOWA ARCHITEKTONICZNO – BUDOWLANA
MARI I ANDRZEJA GŁOWACKICH 25-366 KIELCE UL. ŚNIADECKICH
TEL. (0-XXX-41) 362-16-06; 362-95-40; 362-95-41; FAX 362-16-06; 362-95-40
NIP 959-013-08-65 REGON 260071872 EKD 7420 NR EWID. 24706/05/U
POWSZECHNA KASA OSZCZĘDNOŚCI BANK POLSKI S.A. nr 49 1020 2629 0000 9502 0138 3114

1. PRZEDMIOT OPRACOWANIA

Przedmiotem opracowania jest koncepcja odbudowy kopca Adama Czartoryskiego na Świętym Krzyżu opracowana w zakresie architektonicznym.

2. PODSTAWA OPRACOWANIA

- 2.1 Mapa sytuacyjno - wysokościowa w skali 1: 500,
- 2.2 Uzgodnienia w trybie roboczym z Zespołem powołanym przez Zamawiającego

3. INFORMACJE OGÓLNE

- 3.1 Inwestor: Gmina Nowa Słupia ul. Rynek 15, 26-006 Nowa Słupia
- 3.2 Autorzy opracowania: arch. Maria Głowacka arch. Paulina Wójcikowska
- 3.3 Lokalizacja inwestycji: Nowa Słupia dz. nr 2030 ob. 0010 Nowa Słupia

4. OPIS STANU ISTNIEJĄCEGO ZAGOSPODAROWANIA TERENU

CHARAKTERYSTYKA TERENU

Teren na którym usypany był kopiec i obecnie są jego pozostałości w postaci zwał kamienia wysokości średnio ok. 1m ponad otaczający teren, znajduje się u podnóża Świętego Krzyża przy Drodze Królewskiej.

Teren jest fragmentem polany z pojedynczymi drzewami, w sąsiedztwie kopca przebiega napowietrzna linia telefoniczna, i obok stoi jej słup. W kierunku południowym w odległości ok. 15m znajduje się kamienna kapliczka.

5. OPIS KONCEPCJI PROJEKTOWANEGO ZAGOSPODAROWANIA TERENU

Odbudowa kopca projektowana jest w miejscu jego usypania. Gabaryty podstawy odpowiadają pozostałym po kopcu obrysowi rzutu. Wokół zaprojektowana jest opaska z nieregularnych kostek łamanego kamienia, poszerzona od strony zachodniej, gdzie przewidziane jest ustawienie tablicy informacyjnej.

6. OPIS KONCEPCJI ARCHITEKTONICZNO-BUDOWLANEJ ORAZ TECHNOLOGII WYKONANIA

Ze względu na brak jednoznacznych przekazów dotyczących gabarytów kopca, koncepcja oparta została o pozostałości w postaci kamiennego kręgu wysokości średnio ok. 1m. Wysokość kopca wynosząca 3,5m, dostosowana jest proporcjonalnie do gabarytów rzutu podstawy, której średnica wynosi 8,0m. Ponad szczytem góruje krzyż żelwny o wysokości 1,6m. Wokół kopca zaprojektowana jest opaska szerokości 60cm, z nieregularnych kostek łamanego kamienia, poszerzona od strony zachodniej. Kopiec „usypany” będzie z kamienia miejscowego. Konstrukcja celem jej ustabilizowania zagłębiona na ok. 30cm poniżej poziomu otaczającego terenu. Warstwy kamienia spajane będą zaprawą cementowo-piaskową. W warstwach co ok. 60cm na wysokość i w odległości od siebie ok. 2,0m, zamontowane będą kotwy ze stali nierdzewnej. Krzyż osadzony będzie w betonowym fundamencie o wymiarach ok. 25x25cm i zagłębionym w kamiennej konstrukcji kopca ok. 1,5m.

opracowanie : arch. Maria Głowacka

Załącznik do Regulaminu
Świętokrzyskiego Wojewódzkiego
Konservatora Zabytków w Kielcach
z dnia 2018-11-10
Znak sprawy: ZP.151.18.2018

ŚWIĘTOKRZYSKI WOJEWÓDZKI
KONSERWATOR ZABYTKÓW
W KIELCACH
mgr inż. Anna Zak-Słobicka

KONCEPCJA

ODBUDOWY KOPCA ADAMA CZARTORYSKIEGO

Inwestor:
GMINA NOWA SŁUPIA
Rynek 15
26-006 Nowa Słupia

Opracowanie:
Pracownia Projektowa
Architektoniczno-Budowlana
ul. Śniadeckich 30
25-366 Kielce

Autor:
arch. Maria Głowacka upr. nr 192/82
arch. Paulina Wójcikowska

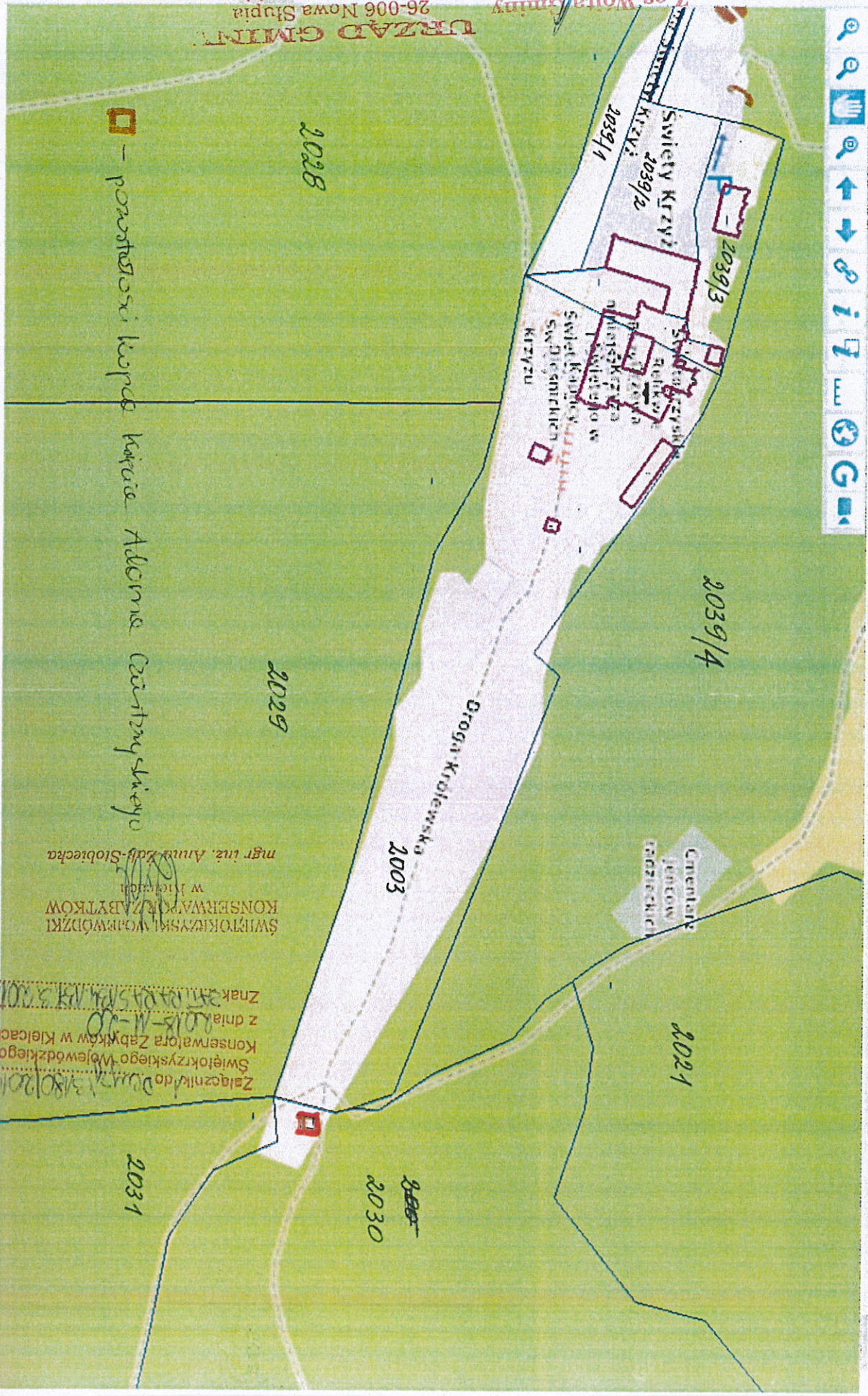
Kielce październik 2018r

obsz. Nowa Słupia gm. Nowa Słupia

Założenie 1. Topo sytuacyjne z oznaczeniem części działki planie zagosp.



GEOPORTAL
POWIATU KIELECKIEGO



URZĄD GMINY
26-006 Nowa Słupia
woj. świętokrzyskie
Za zgodność z oryginałem
22.12.18
Nowa Słupia

Z-ca Wójta Gminy
Włodzimierz Zaręba

□ - pozostałości kopca karczwa Adamie Czartnyńskiego

mgr inż. Anna Zdy-Słobicka
w imieniu
ŚWIĘTOKRZYSKI WOJEWÓDZKI
KONSERWATOR ZABYTKÓW

Załącznik do decyzji z dnia 2018-11-20
Świętokrzyskiego Wojewódzkiego
Konservatora Zabytków w Kielcach
Znak: 31104.24.2018.PST.3.2018