Portal Klienta - Dla klienta Zar... | PORTAL KLIENTA | PORTAL KLIENTA | Nowa karta incognito

portal.geopoz.poznan.pl/klient/

Centrum pobierania... | GPSK UM im. K. Mar... | Adobe Acrobat

Rodzaj materiału

Mapa ewidencyjna

Mapa ewidencyjna zawiera następujące elementy:

- granice: jednostki ewidencyjnej, obrębów i działek ewidencyjnych oraz ich nazwy i oznaczenia
- oznaczenia punktów granicznych
- kontury użytków gruntowych i klas bonitacyjnych i ich oznaczenia
- kontury budynków i bloki budynków wraz z ich oznaczeniami
- numery działek ewidencyjnych
- numery porządkowe i ewidencyjne budynków
- numery dróg publicznych
- nazwy ulic
- inne dane opisowo-informacyjne np: placów, cieków, zbiorników wodnych i innych obiektów fizjograficznych

Mapa ewidencyjna, w zależności od stopnia zurbanizowania terenu i struktury władania gruntów, sporządzana jest w skali: 1:500, 1:1000, 1:2000 lub 1:5000.

PAMIĘTAJ

- mapą posługuj się razem z klauzulą elektroniczną w formacie XML
- zamawiasz mapę w formacie PDF, tylko dla potrzeb własnych, niezwiązanych z działalnością gospodarczą, bez prawa publikacji w sieci Internet
- płatność za mapę liczona jest od hektara powierzchni, która jest zawarta wskazanym obszarem wydruku w danej skali
- opłata realizowana jest przez operatorów płatności internetowych

Jak zamówić mapę

Zlokalizuj obiekt na mapie (po działce, ulicy, adresie)

Ustaw parametry wydruku (skala, format wydruku)

Wskaż zasięg klikając na mapie i przejdź Dalej

Jeżeli chcesz dostosować zasięg do obiektów skorzystaj z instrukcji:

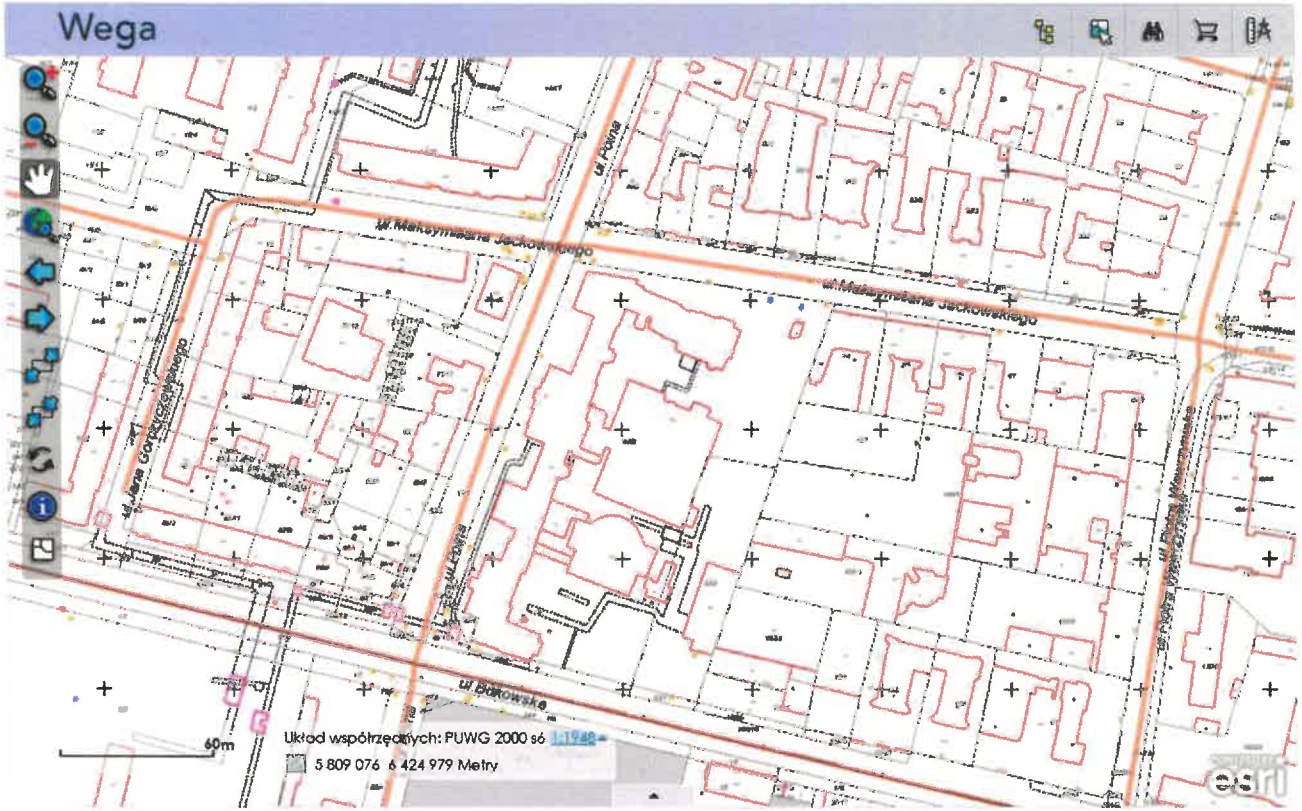

Dalej | Anuluj

Wyszukaj

08:07
02.07.2024

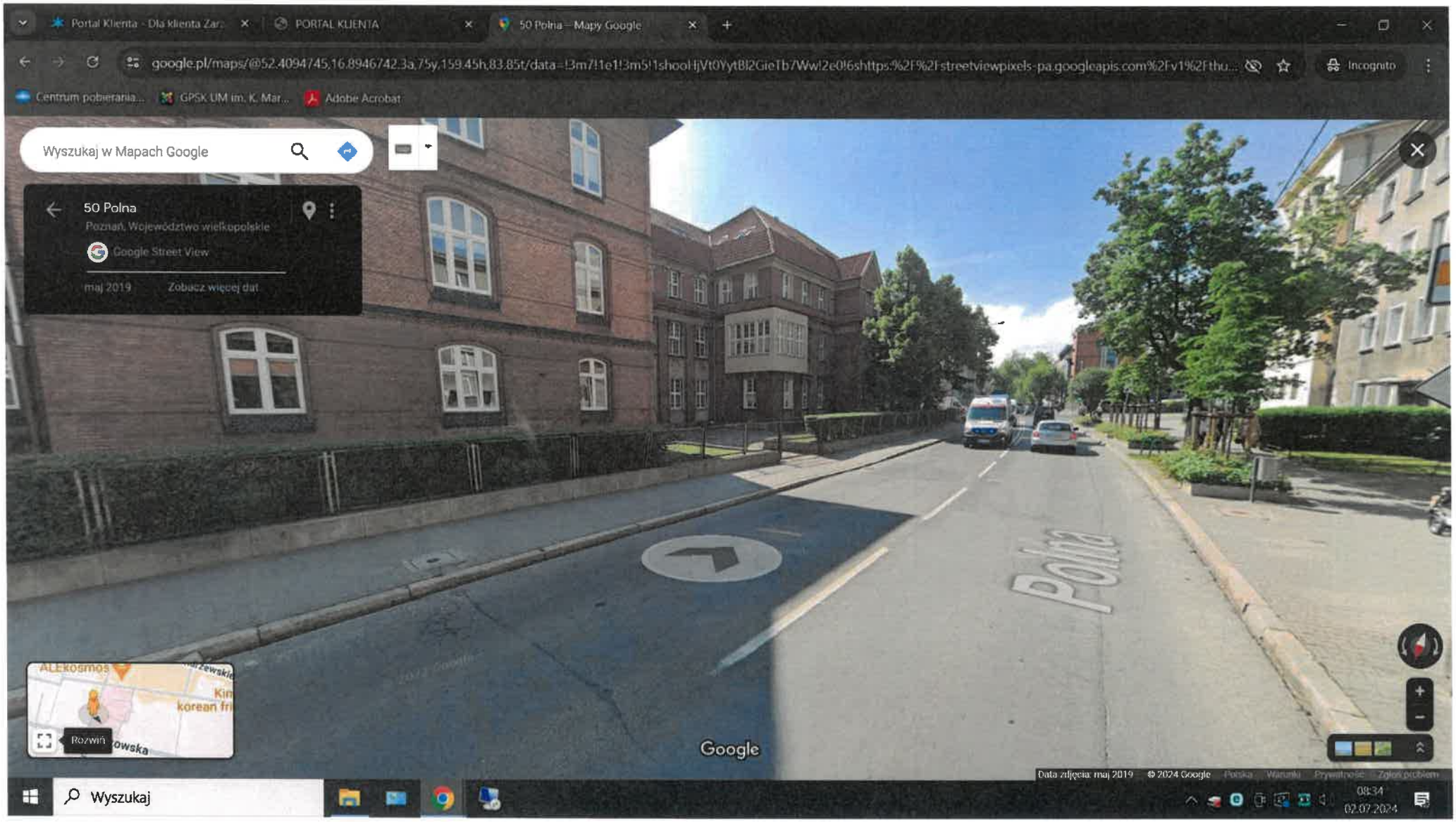
Portal Klienta - Dla klienta Zar...
PORTAL KLIENTA
50 Polna - Mapy Google
google.pl/maps/@52.4094745,16.8946742,3a,75y,159.45h,83.85t/data=!3m7!1e1!3m5!1shooHjVt0YytBl2GieTb7Ww!2e0!6shttps:%2F%2Fstreetviewpixels-pa.googleapis.com%2Fv1%2Fthu...
Incognito
Centrum pobierania...
GPSK UM im. K. Mar...
Adobe Acrobat
Wyszukaj w Mapach Google
50 Polna
Poznań, Województwo wielkopolskie
Google Street View
maj 2019
Zobacz więcej dat
Polna
Rozwiń
Google
Data zdjęcia: maj 2019
© 2024 Google
Polska
Warunki
Prywatność
Zgłoś problem
Wyszukaj
08:34
02.07.2024

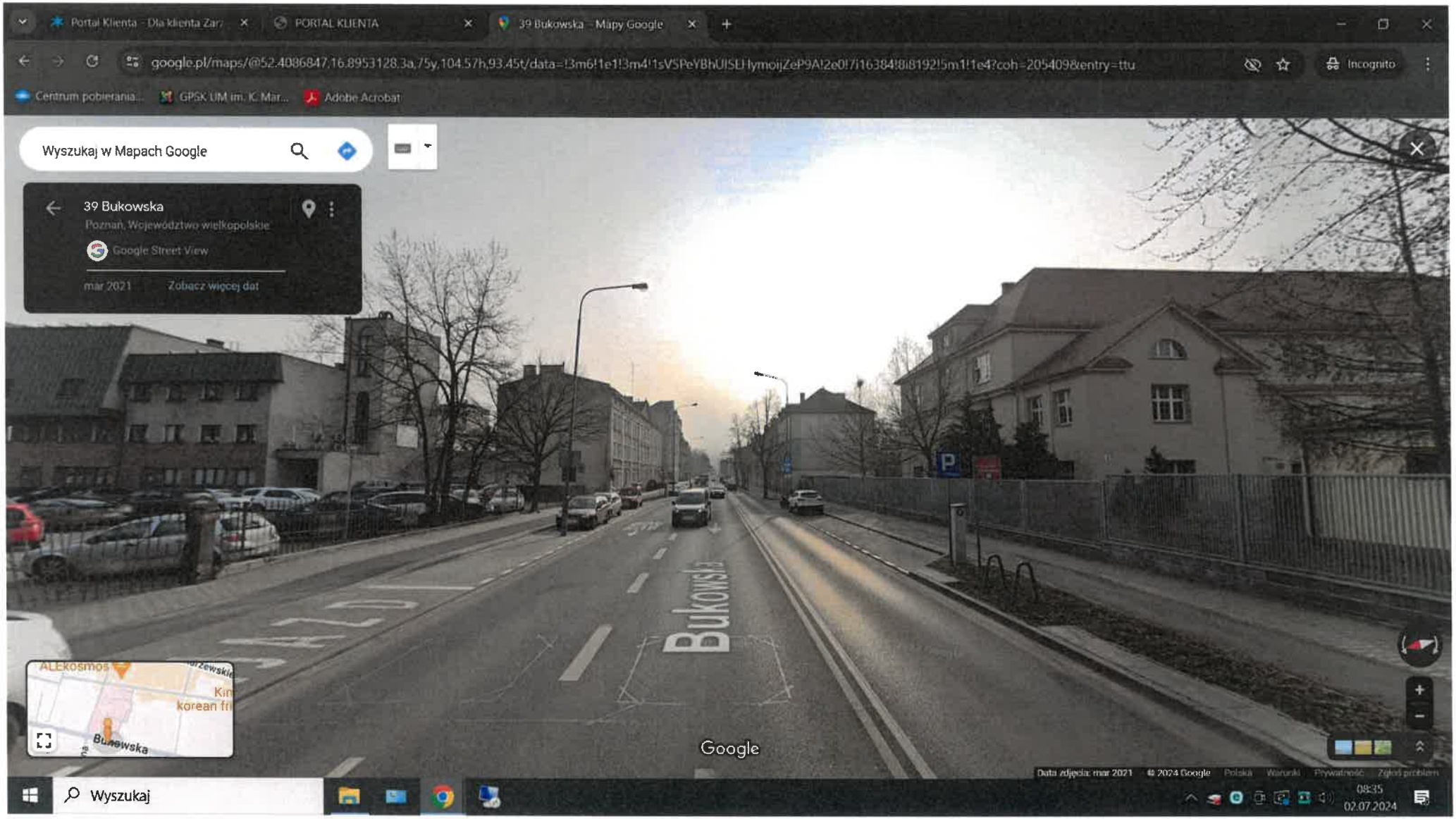
Portal Klienta - Dla klienta Zar
PORTAL KLIENTA
39 Bukowska - Mapy Google
google.pl/maps/@52.4086847,16.8953128,3a,75y,104.57h,93.45t/data=!3m6!1e1!3m4!1sVSPeYBhUISEIymoijZeP9A!2e0!7i16384!8i8192!5m1!1e4?coh=205409&entry=ttu
Incognito
Centrum pobierania...
GPSK UM im. K. Mar...
Adobe Acrobat
Wyszukaj w Mapach Google
39 Bukowska
Poznań, Województwo wielkopolskie
Google Street View
mar 2021
Zobacz więcej dat
Bukowska
Google
Data zdjęcia: mar 2021
© 2024 Google
Polska
Warunki
Prywatność
Zgłoś problem
Wyszukaj
08:35
02.07.2024

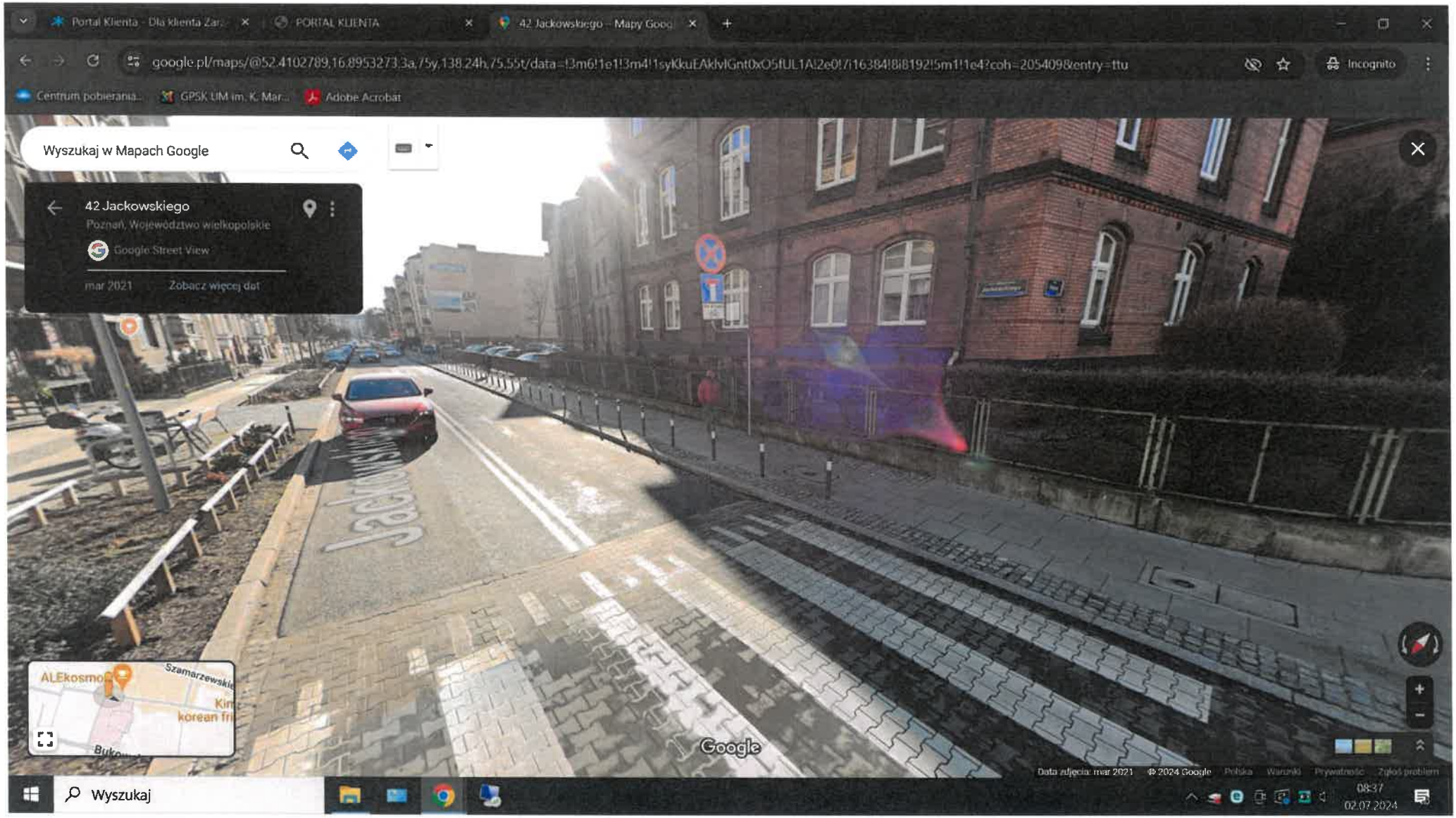
Portal Klienta - Dla klienta Zar...
PORTAL KLIENTA
42 Jackowskiego - Mapy Goog
google.pl/maps/@52.4102789,16.8953273,3a,75y,138.24h,75.55t/data=!3m6!1e1!3m4!1sylKkuEAkIvIGnt0xO5fUL1A!2e0!7i16384!8i8192!5m1!1e4?coh=205409&entry=ttu
Incognito
Centrum pobierania...
GPSK UM im. K. Mar...
Adobe Acrobat
Wyszukaj w Mapach Google
42 Jackowskiego
Poznań, Województwo wielkopolskie
Google Street View
mar 2021
Zobacz więcej dat
Jackowskiego
Google
Data zdjęcia: mar 2021
© 2024 Google
Polska
Warunki
Prywatność
Zgłoś problem
Wyszukaj
08:37
02.07.2024