



poziom por. 53,00 m n.p.m.

Wzrost

Rzeźnia terenu [m n.p.m.]

Rzeźnia dna rury [m n.p.m.]

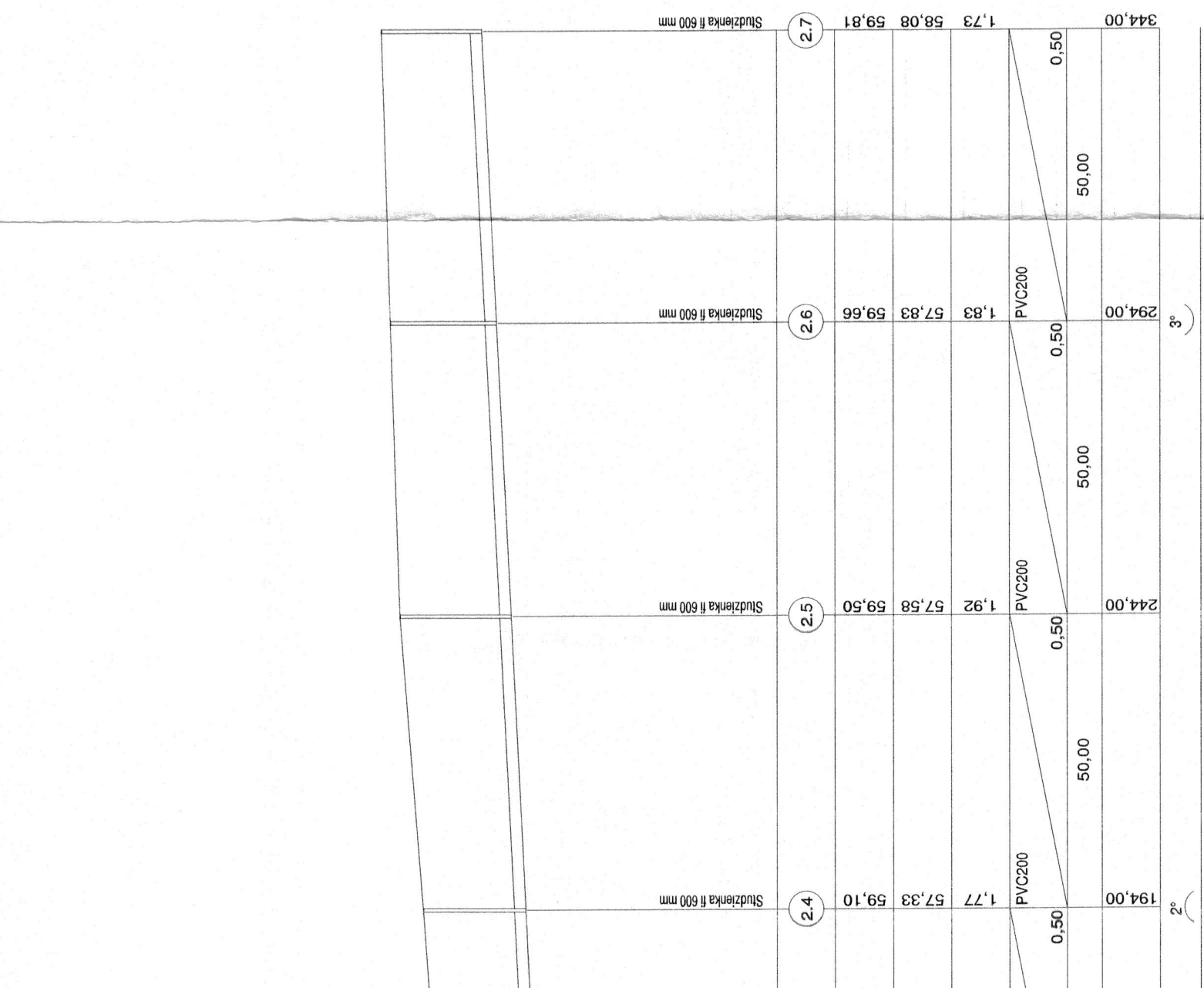
Zagłębienie [m]

Materiał, Średnica, Spadek [%]

Długość [m]

Odległość [m]

Kąt załamania [°]



Hektometr

Skala X: 1:100

Skala Y: 1:1000



poziom por. 53,00 m n.p.m.

Wzrost

Rzeźnia terenu [m n.p.m.]

Rzeźnia dna rury [m n.p.m.]

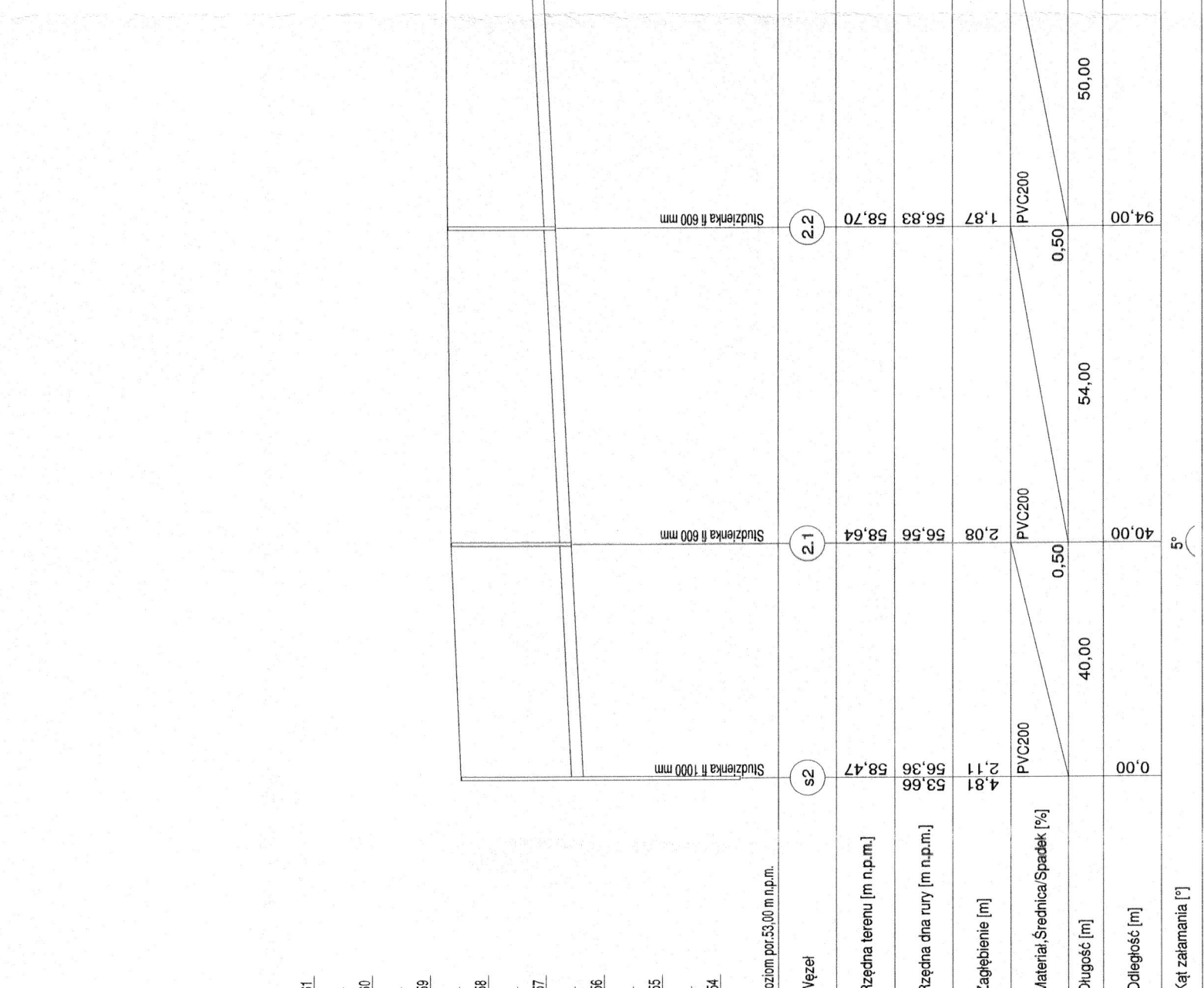
Zagłębienie [m]

Materiał, Średnica, Spadek [%]

Długość [m]

Odległość [m]


Kąt załamania [°]



Hektometr

Skala X: 1:100

Skala Y: 1:1000



225.2020

Obiekt	SIEĆ WODOCIĄGOWA I KANALIZACJI SANITARNEJ TERENY PRZEMYSŁOWE KOMOROWO	Data	08.2018 r.
Inwestor	P.G.K. SP. Z O.O. W WOLSZTYNIE 64 - 200 WOLSZTYN BERZYNA 6	Rys. nr.	20
Temat	PROFIL SIECI KANALIZACYJNEJ	Skala	1: 100/1000
Autor	inż. Adam Cichy	Upr.bud. nr 32/94/ZG § 13 Ust. 1 Pkt. 5, 4b	Podpis