

Lp.	Podstawa	Opis i wyliczenia	j.m.	Poszcz.	Razem
1	KNR 2-01 0119-03	Roboty pomiarowe przy liniowych robotach ziemnych - trasa drogi w terenie równinnym 0.170	km km	0.170	
				RAZEM	0.170
2	KNR AT-03 0102-03	Roboty remontowe - frezowanie nawierzchni bitumicznej o gr. 7 cm z wywozem materiału z rozbiórki na odl. do 1 km 170	m ² m ²	170.000	
				RAZEM	170.000
3	KNR 2-31 1004-06	Mechaniczne czyszczenie nawierzchni drogowej ulepszonej (bitum) 1200	m ² m ²	1200.000	
				RAZEM	1200.000
4	KNR 2-31 1004-07	Skropienie nawierzchni drogowej asfaltem 1200	m ² m ²	1200.000	
				RAZEM	1200.000
5	KNR 2-31 0311-01	Nawierzchnia z mieszanek mineralno-bitumicznych grysowo-żwirowych - warstwa wyrównawczo-wiążąca asfaltowa - grub.po zagęszcz. 4 cm Krotność = 0.75 1200	m ² m ²	1200.000	
				RAZEM	1200.000
6	KNR 2-31 1004-07	Skropienie nawierzchni drogowej asfaltem 1200	m ² m ²	1200.000	
				RAZEM	1200.000
7	KNR 2-31 0310-05	Nawierzchnia z mieszanek mineralno-bitumicznych grysowych - warstwa ścierna asfaltowa - grub.po zagęszcz. 3 cm 1200	m ² m ²	1200.000	
				RAZEM	1200.000
8	KNR 2-31 0310-06	Nawierzchnia z mieszanek mineralno-bitumicznych grysowych - warstwa ścierna asfaltowa - każdy dalszy 1 cm grub.po zagęszcz. 1200	m ² m ²	1200.000	
				RAZEM	1200.000
9	KNR 2-31 1402-05	Mechaniczne ścinanie poboczy o grub. 10 cm 170*1.25	m ² m ²	212.500	
				RAZEM	212.500
10	KNR 2-31 0114-07	Podbudowa z kruszywa łamanego - warstwa górna o grub.po zagęszcz. 8 cm (UTWARDZONE POBOCZE) 212.5	m ² m ²	212.500	
				RAZEM	212.500
11	KNR 2-31 0114-08	Podbudowa z kruszywa łamanego - warstwa górna - za każdy dalszy 1 cm grubości po zagęszczeniu Krotność = 7 212.5	m ² m ²	212.500	
				RAZEM	212.500

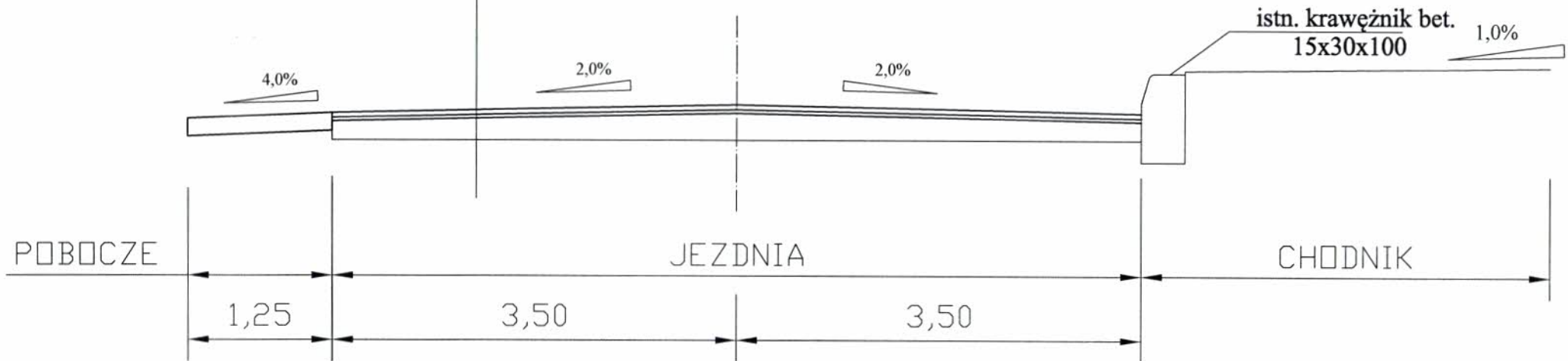
PRZEKRÓJ NORMALNY /POPRZECZNY/ KONSTRUKCYJNY
DROGA POWIATOWA NR 3934E; KM 7+505 - KM 7+675 (170 m)


warstwa ściernalna BA gr. 4 cm

warstwa wyrównawczo-wiążąca BA gr. śr. 3 cm

istniejąca konstrukcja jezdni

podłoże gruntowe

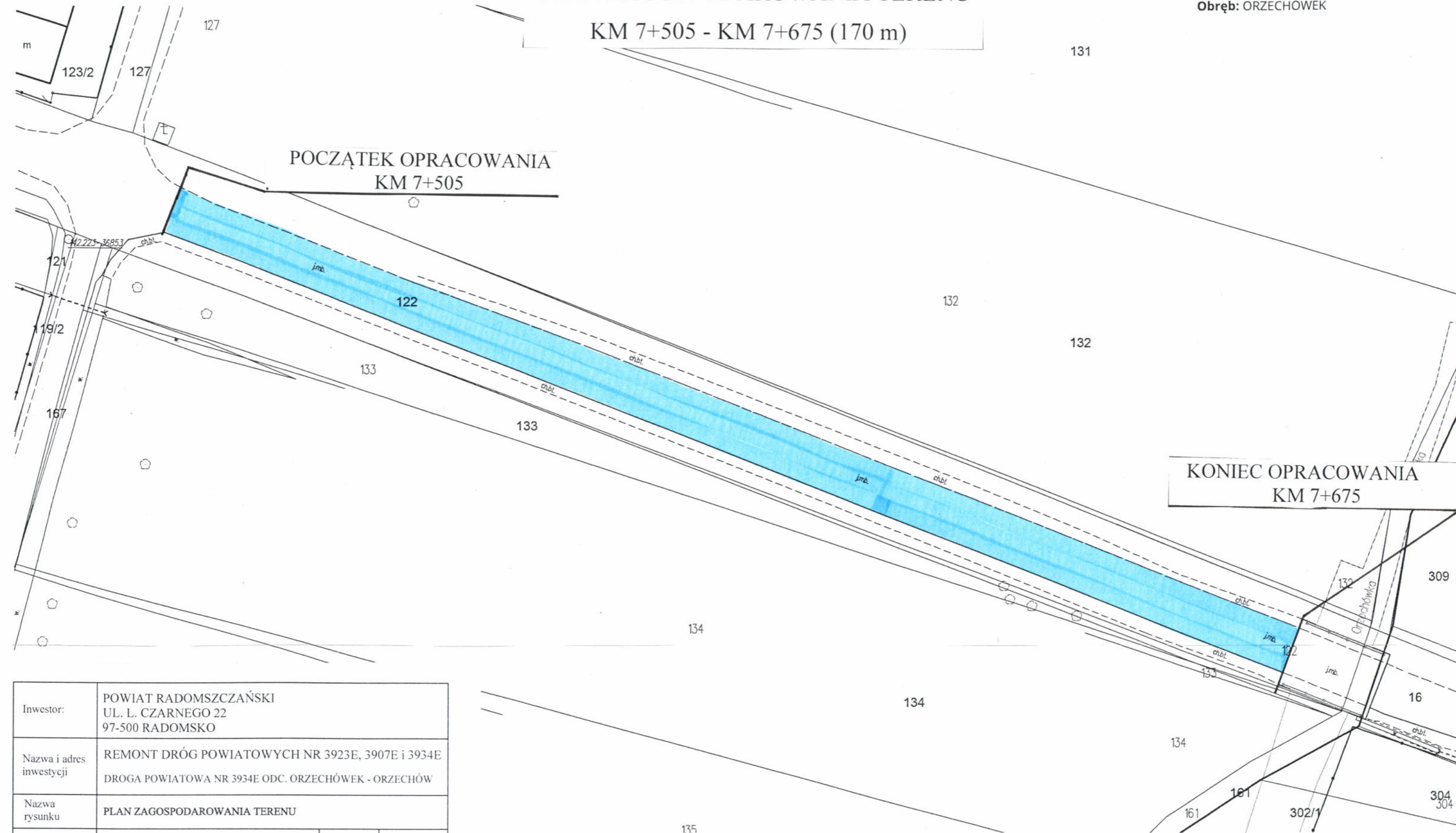


Inwestor:	POWIAT RADOMSZCZAŃSKI UL. L. CZARNEGO 22 97-500 RADOMSKO		
Nazwa i adres inwestycji	REMONT DRÓG POWIATOWYCH NR 3923E, 3907E i 3934E DROGA POWIATOWA NR 3934E ODC. ORZECHÓWEK - ORZECHÓW		
Nazwa rysunku	PRZEKRÓJ NORMALNY /POPRZECZNY/		
Opracował	mgr inż. Aleksander Broszkowski	SKALA	1:50
		DATA	SIERPIEŃ 2023
		NR RYS.	2.4

Wrys z mapy
Skala 1:500

PLAN ZAGOSPODAROWANIA TERENU
KM 7+505 - KM 7+675 (170 m)

Województwo: łódzkie
Powiat: radomszczański
Jednostka ewidencyjna: GMINA KOBIELE WIELKIE
Obręb: ORZECZÓWEK



KONIEC OPRACOWANIA
KM 7+675

Investor:	POWIAT RADOMSzcZAŃSKI UL. L. CZARNEGO 22 97-500 RADOMSKO		
Nazwa i adres inwestycji	REMONT DRÓG POWIATOWYCH NR 3923E, 3907E i 3934E DROGA POWIATOWA NR 3934E ODC. ORZECZÓWEK - ORZECZÓW		
Nazwa rysunku	PLAN ZAGOSPODAROWANIA TERENU		
Opracował	mgr inż. Aleksander Broszkowski	SKALA	1:500
		DATA	SIERPIEŃ 2023
		NR RYS.	1.4