

MAPA DO CELÓW PROJEKTOWYCH

skala 1:500

województwo: MAZOWIECKIE

powiat: BIAŁOBRZESKI

jednostka ewidencyjna: 140101\_5 BIAŁOBRZEGI - OBSZAR WIEJSKI

obręb nr: 0011 SUCHA

działka nr: 2328/1, 2329

oraz pozostałe w granicach aktualizacji

Identyfikator zgłoszenia pracy geodezyjnej nadany przez PODGiK

GK.6640.638.2024

Układ odniesienia wysokości: PL-EVRF2007-IH

Układ współrzędnych prostokątnych płaskich: PL-2000


Sytuacja zgodna z terenem na: 04.06.2024 r.

Oznaczenie granic obszaru będącego przedmiotem aktualizacji:

Opis służebności gruntowych: mapa wykonana bez ustalenia obciążeń służebnościami gruntowymi

Nie wyklucza się istnienia w terenie urządzeń podziemnych, dla których brak informacji branżowych, bądź nie zostały odnalezione podczas inwentaryzacji geodezyjnej

DANE PODMIOTU:




GP WOJCIECH PIETRZYKOWSKI

Natalin 47F, 26-652 Zakrzew

tel. 667 281 604

NIP 601 003 16 72 REGON 363 698 150

DANE WYKONAWCY




GEODETA UPRAWNIONY

inż. Wojciech Pietrzykowski


Jnr. GKG 22283

Radom, 04.06.2024 r.


LEGENDA:




Proj. słup stalowy h=4m wraz z oprawą 22,4 W



Proj. słup stalowy h=4m wraz z oprawą 28,8 W



Proj. sieci kablowa oświetlenia drogowego typu YKY 3x2,5mm²



-20/25m- Proj. długość kabla YKY 3x2,5mm² [m]

Poświadczam, że niniejszy dokument został opracowany w wyniku prac geodezyjnych i kartograficznych, których rezultatem zawiera operat techniczny pozytywnie zweryfikowany. Jednocześnie informuję, że jestem świadomy odpowiedzialności karnej za złożenie fałszywego oświadczenia.	
Identyfikator zgłoszenia prac geodezyjnych	GK 6640 638 2024
Organ służby geodezyjnej, który otrzymał zgłoszenie	STAROSTA BIAŁOBRZESKI
Wykonawca prac geodezyjnych	GP WOJCIECH PIETRZYKOWSKI
Numer oraz data sporządzenia dokumentu zawierającego pozytywny wynik weryfikacji	Protokół weryfikacji Nr GK 6640 638 2024 z dnia 17.06.2024
Imię i nazwisko oraz numer uprawnień zawodowych wykonawcy prac geodezyjnych	Wojciech Pietrzykowski Nr. GKG 22283

NAZWA ZADANIA			
Budowa oświetlenia zewnętrznego terenu świetlicy wiejskiej/strażnicy OSP Sucha			
GEODEZJISTA PROJEKTOWA	INWESTOR		
PELDOM Sp. z o. o. Gościeńczyce 22A 05-600 Grójec	Gmina Białobrzegi Pl. Zygmunta Starego 9 26-800 Białobrzegi		
BRANŻA	FAZA PROJEKTU		
Elektroenergetyczna	Projekt techniczny		
PROJEKTOWAŁ	NUMER UPRAWNIENIA		
mgr inż. ANDRZEJ SUCHARZEWSKI	GP-III-7342/82/92		
ASYSTENT PROJEKTOWAŁA			
mgr inż. PIOTR KIERSZNIIEWSKI			
Tytuł rysunku			
Plan sytuacyjny			
Data	Skala	Arkusze	Numer rysunku
06.2024	1:500	1/1	