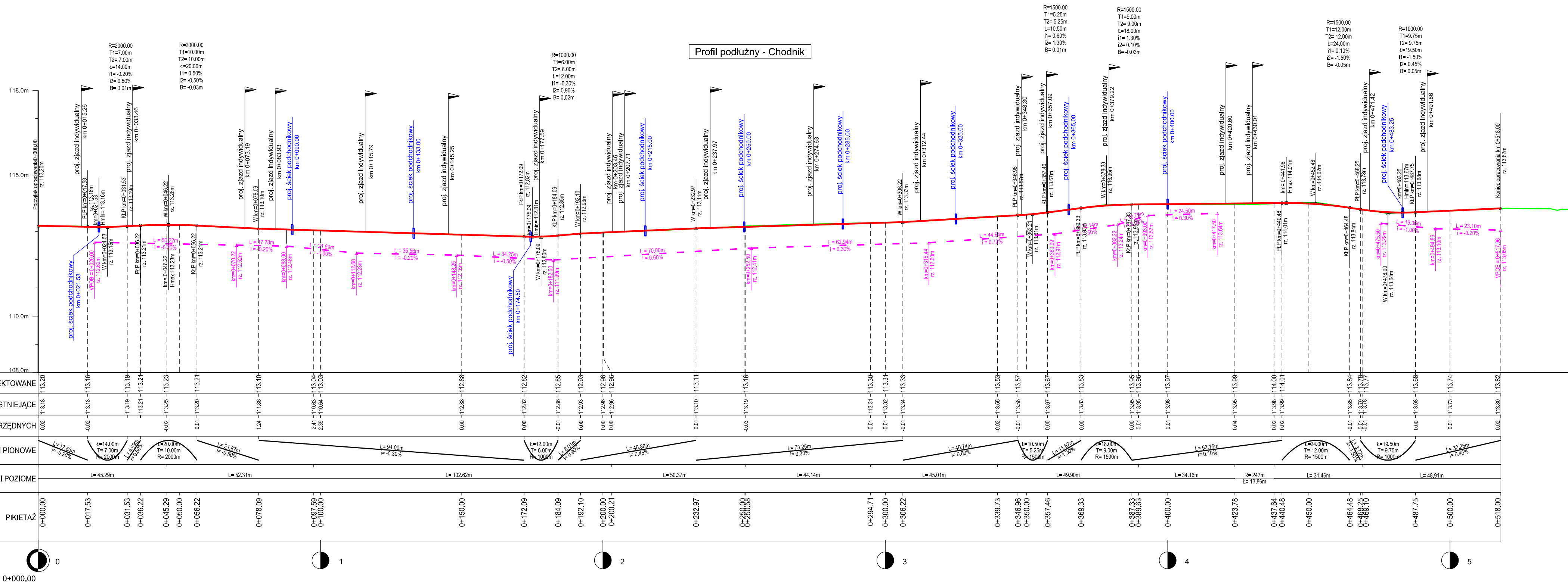

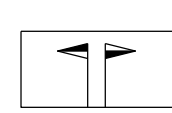




Profil podłużny - Chodnik



LEGENDA:

-  - projektowana niweleta
-  - teren istniejący
-  - projektowana niweleta rowu
-  - projektowane zjazdy indywidualne lewo/prawostronne

RZĘDNE PROJEKTOWANE	113.20	113.16	113.19	113.21	113.23	113.21	113.10	113.04	113.03	112.88	112.82	112.85	112.93	112.96	113.31	113.33	113.57	113.67	113.83	113.84	113.79	113.68	113.74	113.82															
RZĘDNE ISTNIEJĄCE	113.18	113.16	113.19	113.21	113.23	113.21	113.10	113.04	113.03	112.88	112.82	112.85	112.93	112.96	113.31	113.33	113.57	113.67	113.83	113.84	113.79	113.68	113.74	113.82															
RÓŻNICA RZĘDNYCH	0.02	-0.02	0.00	0.00	0.00	0.00	0.00	0.00	0.00	0.00	0.00	0.00	0.00	0.00	0.00	0.00	0.00	0.00	0.00	0.00	0.00	0.00	0.00	0.00															
POCHYLENIA I ŁUKI PIONOWE	L=17.53m I=-0.20%	L=14.00m I=-0.20%	L=14.00m I=-0.20%	L=14.00m I=-0.20%	L=20.00m I=-0.20%	L=20.00m I=-0.20%	L=94.00m I=-0.30%	L=12.00m I=0.30%	L=8.00m I=0.30%	L=40.86m I=0.45%	L=73.25m I=0.60%	L=40.74m I=0.60%	L=10.50m I=1.30%	L=18.00m I=1.30%	L=53.15m I=0.10%	L=24.00m I=1.30%	L=19.50m I=0.45%	L=30.25m I=0.45%																					
PROSTE I ŁUKI POZIOME	L=45.29m					L=52.31m				L=102.62m			L=50.37m	L=44.14m	L=45.01m	L=48.90m	L=34.16m	R=247m L=13.86m	L=31.46m		L=48.91m																		
PKIETAŻ	0+000.00	0+017.53	0+031.53	0+036.22	0+045.29	0+050.00	0+056.22	0+078.09	0+097.59	0+100.00	0+150.00	0+172.09	0+184.09	0+192.10	0+200.00	0+200.21	0+232.97	0+250.00	0+250.88	0+294.71	0+300.00	0+306.22	0+339.73	0+346.96	0+350.00	0+357.46	0+369.33	0+387.33	0+389.63	0+400.00	0+423.78	0+437.64	0+440.48	0+450.00	0+464.48	0+468.75	0+487.75	0+500.00	0+518.00

ZAMAWIAJĄCY  POWIAT WOŁOMIŃSKI ul. Prądzyńskiego 3 05-200 Wołomin			
JEDNOSTKA PROJEKTOWA  Projekt Biuro Projektów Drogowych	Piotr Szydłowski ul. Dziedzickiego 32 21-500 Biała Podlaska tel. 506-426-712 e-mail: tmprojekt@wp.pl		
OBIEKT BUDOWLANY Przebudowa drogi polegająca na budowie chodnika w ciągu drogi powiatowej nr 4333W w m. Międzyzyles			
STUDIUM PROJEKT BUDOWLANO-WYKONAWCZY PROJEKT ZAGOSPODAROWANIA TERENU			
NAZWA OPRACOWANIA Profil podłużny			
SKALA 1:100/1000			
FUNKCJA	TYTUŁ, IMIE I NAZWISKO	NR UPRAWNIENI	PODPIS
OPRACOWAŁ	mgr inż. Piotr Szydłowski	-	
PROJEKTANT	mgr inż. Tomasz Mikołajuk	LUB/0017/POOD/12	
TOM	BRANŻA drogowa	DATA 05.2013	NR RYSUNKU 4