

Legenda

dla planu zatwierdzonego uchwałą nr VI/56/2015 z dn. 14.05.2015 r.

OGÓLNE



Granica planu



Nieprzekraczalna linia zabudowy



Obowiązująca linia zabudowy

PRZEZNACZENIA TERENU



KPj Tereny ciągu pieszego



KDD Tereny dróg dojazdowych



KDL Tereny dróg lokalnych



KDZ Tereny dróg publicznych klasy zbiorczej



KDW Tereny dróg wewnętrznych



TE Tereny infrastruktury technicznej



MN Tereny zabudowy mieszkaniowej jednorodzinnej



MW Tereny zabudowy mieszkaniowej wielorodzinnej



U Tereny zabudowy usługowej

POZOSTAŁE OZNACZENIA



Istniejące budynki

Legenda

dla planu zatwierdzonego uchwałą nr VIII/79/07 z dn. 19.06.2007 r.

OGÓLNE



Granica planu



Nieprzekraczalna linia zabudowy



Obowiązująca linia zabudowy

PRZEZNACZENIA TERENU



C Tereny ciepłownictwa



ZC Tereny cmentarzy



E Tereny elektroenergetyki



G/C Tereny gazownictwa i ciepłownictwa



KX Tereny placów i ciągów pieszych publicznych



K Tereny przepompowni ścieków



KPj Tereny ulic pieszojezdnych publicznych



KDD Tereny ulic publicznych w klasie dojazdowej



KDL Tereny ulic publicznych w klasie lokalnej



KDW Tereny ulic wewnętrznych



KS Tereny urzędów komunikacji



UO Tereny usług oświaty



WS Tereny wód powierzchniowych śródlądowych



MN Tereny zabudowy mieszkaniowej jednorodzinnej



MN,U Tereny zabudowy mieszkaniowej jednorodzinnej z usługami



MW Tereny zabudowy mieszkaniowej wielorodzinnej



MW,U Tereny zabudowy mieszkaniowej wielorodzinnej z usługami



MZ,U Tereny zabudowy obiektami zamieszkania zbiorowego z usługami



MS Tereny zabudowy śródmiejskiej



U Tereny zabudowy usługowej



U,MN Tereny zabudowy usługowej z zabudową mieszkaniową jednorodzinną



U,MW Tereny zabudowy usługowej z zabudową mieszkaniową wielorodzinną



U,MZ Tereny zabudowy usługowej z zabudową obiektami zamieszkania zbiorowego



ZP Tereny zieleni urządzonej



ZP,US Tereny zieleni urządzonej i terenów sportu i rekreacji



ZP,KS Tereny zieleni urządzonej i terenów urzędów komunikacyjnych




POZOSTAŁE OZNACZENIA

	Granica obszaru zagrożenia powodzią		Strefa K konserwatorskiej ochrony krajobrazu		Obiekty istniejące niezgodne z planem do likwidacji
	Granica obszaru wpisanego do rejestru zabytków		Obiekty istniejące niezgodne z planem, do przebudowy na warunkach określonych w planie, z dopuszczeniem likwidacji		Obiekty o wartości kulturowo-krajobrazowej chronione na mocy planu miejscowego
	Obiekty zabytkowe chronione na mocy planu miejscowego		Obiekty zabytkowe wpisane do rejestru zabytków		Strefa WII częściowej ochrony konserwatorskiej stanowisk archeologicznych
	Strefa WIII ochrony archeologicznej		Teren publiczny wewnątrz kwartałów zabudowy		Granica obszaru chronionego krajobrazu
	Przejazdy bramne lub murowane bramy		Strefa A pełnej ochrony historycznej		Strefa B ochrony układów przestrzennych






















Legenda

dla planu zatwierdzonego uchwałą nr IV/36/07 z dn. 06.02.2007 r.











OGÓLNE

	Granica planu		Nieprzekraczalna linia zabudowy		Obowiązująca linia zabudowy
---	---------------	---	---------------------------------	---	-----------------------------

PRZEZNACZENIA TERENU

	Tereny dróg publicznych w klasie dojazdowej		Tereny dróg publicznych w klasie głównej		Tereny dróg publicznych w klasie lokalnej
	Tereny dróg wewnętrznych		Tereny infrastruktury technicznej elektroenergetyka		Tereny infrastruktury technicznej gazownictwo
	Tereny infrastruktury technicznej gospodarka odpadami		Tereny infrastruktury technicznej kanalizacja		Tereny infrastruktury technicznej ujęcia wody
	Tereny kolejowe		Tereny ogrodów działkowych		Tereny parkingów, garaży, baz transportowych
	Tereny upraw rolniczych		Tereny upraw rolnych i łąkowych		Tereny wód powierzchniowych śródlądowych
	Tereny zabudowy mieszkaniowej jednorodzinnej z usługami		Tereny zabudowy mieszkaniowej wielorodzinnej z usługami		Tereny zabudowy obiektami zamieszkania zbiorczego z usługami
	Tereny zabudowy usług rzemiosła		Tereny zieleni cmentarnej		Tereny zieleni parkowej

POZOSTAŁE OZNACZENIA

	Granica obszaru zagrożenia powodzią		Strefa K konserwatorskiej ochrony krajobrazu		Obiekty o wartości kulturowo-krajobrazowej chronione na mocy planu miejscowego
	Strefa elektroenergetycznych linii napowietrznych		Strefa WIII ochrony archeologicznej		Granica obszaru chronionego krajobrazu
	Granica obszaru Ts		Granica strefy ochrony pośredniej ujęcia wody		Strefa B ochrony układów przestrzennych
	Wały przeciwpowodziowe				