

Postępowanie współfinansowane jest ze środków: RZĄDOWY FUNDUSZ POLSKI ŁAD: Program Inwestycji Strategicznych

Dywity, 10.03.2023r.

Nasz znak: ZP.271.2.2023

Dotyczy: postępowania o udzielenie zamówienia publicznego pn. **„Wyrównywanie potencjału społeczno-gospodarczego Gminy Dywity poprzez modernizację infrastruktury drogowej -etap II”**

Zamawiający, Gmina Dywity, działając na podstawie art. 284 ust.6 ustawy z dnia 11 września 2019 r. Prawo zamówień publicznych (t.j. Dz. U. z 2022r., poz.1710 ze zm.), przekazuje wyjaśnienia treści SWZ:

Wyjaśnienia treści Specyfikacji Warunków Zamówienia – część nr 1- budowa ulic na osiedlu w Różnowie

Pytanie nr 1

Bardzo proszę o podanie typu kabla dla potrzeb budowy oświetlenia dróg w Różnowie. Skoro oświetlenie ma być kontynuacją istniejącego, bądź nowo budowanego to czy Zamawiający może sprecyzować typ opraw.

Odpowiedź Zamawiającego

Zamawiający informuje, że do budowy oświetlenia drogi w Różnowie należy użyć kabla Yakxs 4x25 mm².

Zamawiający informuje, że należy wstawić oprawy LED o poniższych parametrach technicznych:

- moc opraw - 35 ~ 36 W;
- skuteczność świetlna oprawy - >130 lm/W;
- strumień świetlny oprawy - 4707 lm;
- Szczelność komory optycznej – IP66
- szczelność komory elektrycznej – IP66.

Pytanie nr 2

Proszę o podanie liczby progów zwalniających. Na PZT nie są pokazane.

Odpowiedź Zamawiającego

Zamawiający wyjaśnia, że należy przyjąć do wyceny 2 szt. progów zwalniających wykonanych z kostki betonowej w kolorze czerwonym.

Pytanie nr 3

Proszę o podanie informacji jakiego rodzaju i ile znaków drogowych przyjąć do kalkulacji kosztów wprowadzenia Stałej Organizacji Ruchu?

Odpowiedź Zamawiającego



**POLSKI
ŁAD**



Postępowanie współfinansowane jest ze środków: RZĄDOWY FUNDUSZ POLSKI ŁAD: Program Inwestycji Strategicznych

Zamawiający wyjaśnia, że zgodnie z załącznikiem nr 12, tj. opis przedmiotu zamówienia, stanowiący załącznik do SWZ, Wykonawca zobowiązany jest do opracowania i zastosowania stałej organizacji ruchu. Koszty związane z opracowaniem stałej organizacji ruchu, uzyskaniem wszelkich zgód, decyzji, opinii itp., ustawieniem oznakowania oraz zgłoszenia do odpowiednich organów po zakończonych robotach ponosi Wykonawca.

Pytanie nr 4

Ile drzew Zamawiający przewiduje do wycinki? Proszę o podanie obwodów pni.

Odpowiedź Zamawiającego

Zamawiający przewiduje do wycinki 13 drzew. Obwody pni wg gatunków: Brzoza 58cm, 48cm, 39cm, 70cm, 61cm, 54cm, 38cm, 57cm; Wierzba 46+56cm, 41cm Dąb 71+88cm Sosna 119cm, 90cm.

Pytanie nr 5

Proszę o określenie ile włączów i skrzynek wodociągowych Zamawiający przewiduje do wymiany. Z PZT stan oraz nośności istniejących włączów i skrzynek jest niemożliwa do ustalenia. Może Zarządca sieci ma taką wiedzę?

Odpowiedź Zamawiającego

Zamawiający wyjaśnia, że do wyceny należy przyjąć regulację istniejącej infrastruktury – zasuw, włączów. Jednocześnie Zamawiający wyjaśnia, że w ramach zadania Wykonawca powinien uwzględnić w wycenie wymianę istniejących włączów w projektowanej drodze dostosowując do ruchu ciężkiego (włazy D400) oraz ewentualną wymianę studni z uwzględnieniem pierścieni odciążających. Ponadto ilości włączów i skrzynek do wymiany zostały podane w odpowiedzi na pytanie nr 6.

Pytanie nr 6

W celu sporządzenia rzetelnej kalkulacji proszę o podanie całkowitej liczby studni i zasuw do regulacji?

Odpowiedź Zamawiającego

Zamawiający podaje liczbę studni i zasuw do regulacji:

- Ilość włączów i skrzynek wodociągowych do wymiany - 16 szt.
- Do wymiany obudowy do zasuw domowych – 16 szt.
- Do wymiany zasuw domowe - 12 szt.
- Regulacja wysokości włączów studni kanalizacji sanitarnej – 10 szt. studni.

Pytanie nr 7

Czy pod zjazdy i dojścia do posesji przyjąć wykonanie robót ziemnych (korytowanie) oraz warstw konstrukcyjnych?

Odpowiedź Zamawiającego

Postępowanie współfinansowane jest ze środków: RZĄDOWY FUNDUSZ POLSKI ŁAD: Program Inwestycji Strategicznych

Zamawiający wyjaśnia, że do wyceny należy przyjąć budowę i przebudowę wszystkich zjazdów i dojazdów od budynków o łącznej powierzchni około 600m². Jednocześnie Zamawiający wyjaśnia, że w wycenie należy ująć warstwy analogiczne jak przy budowie drogi.

Wyjaśnienia treści Specyfikacji Warunków Zamówienia – część nr 2- budowa ulic na osiedlu przy ul. Spółdzielczej (Wilczkowo II etap)

Pytanie nr 8

Czy Zamawiający dysponuje aktualnym, zatwierdzonym (przez operatora OrangePL) projektem na usunięcie kolizji telekomunikacyjnych? Uzgodnienie wygasło z dniem 08.12.2022r. Prosimy o udostępnienie i zamieszczenie w dokumentacji przetargowej. Bez tych dokumentów, nie będzie możliwości przekazania placu budowy i przystąpienia do robót z tego zakresu.

Odpowiedź Zamawiającego

Zamawiający informuje, że aktualizację projektu usunięcia kolizji telekomunikacyjnych dotyczącego części nr 2 – Budowa ulic na osiedlu przy ul. Spółdzielczej (Wilczkowo II etap) dokona we własnym zakresie. Odpowiednie wnioski wraz z dokumentacją zostały złożone do OrangePL celem ponownego uzgodnienia.

Pytanie nr 9

Czy Zamawiający dysponuje aktualnym, zatwierdzonym (przez operatora Energa-Operator) projektem na usunięcie kolizji elektroenergetycznych? Uzgodnienie wygasło z dniem 31.01.2023r. Prosimy o udostępnienie i zamieszczenie w dokumentacji przetargowej. Bez tych dokumentów, nie będzie możliwości przekazania placu budowy i przystąpienia do robót z tego zakresu.

Odpowiedź Zamawiającego

Zamawiający informuje, że aktualizację projektu usunięcia kolizji elektroenergetycznych dotyczącego części nr 2 – Budowa ulic na osiedlu przy ul. Spółdzielczej (Wilczkowo II etap) dokona we własnym zakresie. Odpowiednie wnioski wraz z dokumentacją zostały złożone do ENERGA OPERATOR celem ponownego uzgodnienia.

Pytanie nr 10

Czy dla części II postępowania jako warunek udziału Zamawiający uzna budowę ścieżek rowerowych o nawierzchni bitumicznej?

Odpowiedź Zamawiającego

Zamawiający dopuszcza wykonanie ścieżek rowerowych o nawierzchni bitumicznej w celu potwierdzenia spełniania warunku udziału w postępowaniu dla części nr 2. W związku z tym dokonuje zmiany warunku udziału w postępowaniu dla części nr 2, tym samym Rozdział XIII pkt.1 ppkt. 2 SWZ otrzymuje następujące brzmienie:

„dla części 2 przedmiotowego zamówienia: wykonał nie wcześniej niż w okresie ostatnich 5 lat przed upływem terminu składania ofert, a jeżeli okres prowadzenia działalności jest krótszy - w tym okresie



**POLSKI
ŁAD**



Postępowanie współfinansowane jest ze środków: RZĄDOWY FUNDUSZ POLSKI ŁAD: Program Inwestycji Strategicznych

*wykonał co najmniej **dwie roboty budowlane polegające na budowie i/lub przebudowę i/lub rozbudowie drogi/ścieżki rowerowej o nawierzchni bitumicznej o wartości minimum 500.000,00 zł brutto każda**, w zakresie niezbędnym do wykazania spełnienia warunku wiedzy i doświadczenia do realizacji przedmiotu zamówienia wraz z podaniem ich rodzaju wartości, daty i miejsca wykonania oraz podmiotów, na rzecz których roboty te zostały wykonane oraz załączeniem dowodów określających, czy te roboty budowlane zostały wykonane należycie.”*

Pytanie nr 11

Prosimy o dołączenie badań geologicznych w celu prawidłowej wyceny zadania.

Odpowiedź Zamawiającego

Zamawiający uzupełnia opracowanie geotechniczne na stronie postępowania o udzielenie zamówienia.

Pytanie nr 12

W związku z informacją, że termin realizacji dla zadania nr 2 wynosi 8 miesięcy, natomiast dla zadania nr 1 i zadania nr 3 – 20 miesięcy prosimy o informację czy jest możliwość dokonania rozliczenia końcowego zadania nr 2 (wykonanego i odebranego) przed rozliczeniem ukończonych zadania nr 1 i zadania nr 3.

Odpowiedź Zamawiającego

Zamawiający informuje, że przewiduje możliwość dokonania rozliczenia końcowego zadania nr 2 przed rozliczeniem ukończonych zadań nr 1 i nr 3.

Pytanie nr 13

Zwracamy się z prośbą do Zamawiającego o potwierdzenie, że przy sporządzaniu oferty należy uwzględnić cały zakres prac przedstawiony w załączonym projekcie budowlanym.

Odpowiedź Zamawiającego

Zamawiający potwierdza, że do sporządzenia oferty należy uwzględnić cały zakres prac przedstawiony w załączonym projekcie budowlanym.

Pytanie nr 14

W związku z podziałem załączonych przedmiarów robót na etap I i etap II zwracamy się z prośbą do Zamawiającego o potwierdzenie, że przy wycenie należy uwzględnić zarówno zakres prac przedstawiony w przedmiarach zamieszczonych w folderze „etap I” jak i przedmiarach zamieszczonych w folderze „etap II”.

Odpowiedź Zamawiającego

Zamawiający wyjaśnia, że do wyceny należy uwzględnić zakres prac przedstawiony w przedmiarach zamieszczonych w folderze „etap I” jak i przedmiarach zamieszczonych w folderze „etap II”.

Pytanie nr 15

Prosimy o potwierdzenie, że w ramach w/w zadania przetargowego należy wykonać 643,00 mb drogi.



**POLSKI
ŁAD**



Postępowanie współfinansowane jest ze środków: RZĄDOWY FUNDUSZ POLSKI ŁAD: Program Inwestycji Strategicznych

Odpowiedź Zamawiającego

Zamawiający potwierdza, że w ramach zadania przetargowego części II należy wykonać zgodnie z załączoną do SWZ dokumentacją projektową.

Pytanie nr 16

Zgodnie z projektem budowlanym branży sanitarnej rurociągi kanalizacji deszczowej należy wykonać z rury niekarbowanej trójwarstwowej wykonanej z PP, natomiast zgodnie z warunkami technicznymi wydanymi przez Starostę Olsztyńskiego z rur PVC. Prosimy o wskazanie materiału z jakiego mają zostać wykonane rurociągi kanalizacji deszczowej.

Odpowiedź Zamawiającego

Zamawiający wyjaśnia, że dopuszcza się zarówno zastosowanie rur PVC litych SN8 jak i rur trójwarstwowych PP SN8.

Pytanie nr 17

Zgodnie z projektem budowlanym do ustawienia jest 20 m balustrady ochronnej U-11a, natomiast w przedmiarze założono ustawienie 20 mb balustrady ochronnej U-12a. Prosimy o wskazanie balustrad ochronnych do ustawienia.

Odpowiedź Zamawiającego

Zamawiający wyjaśnia, że do wyceny należy ująć balustradę ochronną U-11a.

Pytanie nr 18

Zwracamy się z prośbą do Zamawiającego o informację, czy w ramach w/w zadania przetargowego należy wykonać wycinkę 23 sztuk drzew.

Odpowiedź Zamawiającego

Zamawiający wyjaśnia, że w ramach zadania należy dokonać wycinki drzew i krzewów w pasie drogowym, które kolidują z drogą i infrastrukturą podziemną. Wszelki drzewostan i krzewostan przeznaczony do usunięcia, karczowania, wywiezienia i utylizacji wskazany jest w dokumentacji projektowej.

Pytanie nr 19

Zwracamy się z prośbą do Zamawiającego o informacje kto jest właścicielem drewna z wycinki.

Odpowiedź Zamawiającego


Zamawiający wyjaśnia, że Wykonawca w ramach zadania ma obowiązek wyciąć kolidujący drzewostan oraz krzewostan, usunąć karpiny oraz wywieźć i zutylizować materiał z wycinki i karczowania. Wykonawca powinien uwzględnić koszty za wycinkę w swojej ofercie.

Pytanie nr 20

Zwracamy się z prośbą do Zamawiającego, czy w ramach w/w zadania przetargowego należy wykonać nasadzenia.



**POLSKI
ŁAD**



Postępowanie współfinansowane jest ze środków: RZĄDOWY FUNDUSZ POLSKI ŁAD: Program Inwestycji Strategicznych

Odpowiedź Zamawiającego

Zamawiający wyjaśnia, że nasadzenia zastępcze nie wchodzą w zakres zadania.

Pytanie nr 21

W związku z brakiem możliwości na etapie przetargu weryfikacji dokładnej objętości niezbędnej wymiany gruntów do wykonania prosimy o potwierdzenie, że do wyceny należy założyć 1 700,00 m³ wymiany gruntu.

Odpowiedź Zamawiającego

Zamawiający wyjaśnia, że całkowity zakres robót został określony w dokumentacji projektowej.

Pytanie nr 22

Zgodnie z projektem budowlanym warstwę podbudowy zasadniczej z mieszanki niezwiązanej z kruszywem należy wykonać z kruszywa C50/30, natomiast zgodnie z SST D-04.04.02 zastosować należy kruszywo C90/3. Prosimy o wskazanie kategorii procentowych zawartości ziaren o powierz. przekrusz. lub łamanych oraz ziaren całkowicie zaokrąglonych w kruszywie grubym wg PN-EN 933-5 kruszywa jakie należy wbudować w warstwę podbudowy zasadniczej z mieszanki niezwiązanej z kruszywem.

Odpowiedź Zamawiającego

Zamawiający wyjaśnia, że należy zastosować kruszywo C50/30.

Pytanie nr 23

Zwracamy się z prośbą do Zamawiającego o potwierdzenie, że warstwę mrozoochronną z mieszanki związanej spoiwem hydraulicznym należy wykonać zgodnie z SST D-04.05.01.

Odpowiedź Zamawiającego

Zamawiający wyjaśnia, że warstwy wzmocnienia podłoża należy wykonać zgodnie z dokumentacją projektową i dołączonymi specyfikacjami. Warstwę mrozoochronną należy wykonać z mieszanki związanej spoiwem hydraulicznym wg. SST D-04.05.01.

Pytanie nr 24


Zgodnie z projektem budowlanym pobocze z mieszanki niezwiązanej z kruszywem należy wykonać z kruszywa C50/30, natomiast zgodnie z SST D-06.03.01 zastosować należy kruszywo C90/3. Prosimy o wskazanie kategorii procentowych zawartości ziaren o powierz. przekrusz. lub łamanych oraz ziaren całkowicie zaokrąglonych w kruszywie grubym wg PN-EN 933-5 kruszywa jakie należy wbudować w pobocze.

Odpowiedź Zamawiającego

Zamawiający wyjaśnia, że należy zastosować kruszywo C50/30.



**POLSKI
ŁAD**



Postępowanie współfinansowane jest ze środków: RZĄDOWY FUNDUSZ POLSKI ŁAD: Program Inwestycji Strategicznych

Pytanie nr 25

Prosimy o potwierdzenie, że oprócz projektowanych 31 szt. włączów i kratki ściekowych, konieczna jest do wykonania:

- regulacja wysokościowa istniejących włączów nastudziennych żeliwnych - ilość 37szt.
- regulacja wysokościowa istniejących skrzynek zaworów wodociągowych - ilość 35szt.

Odpowiedź Zamawiającego

Zamawiający wyjaśnia, że należy ująć w wycenie regulację wysokościową istniejącej infrastruktury w pasie drogowym. Jednocześnie zamawiający wyjaśnia, że do wyceny należy przyjąć regulację istniejących włączów nastudziennych żeliwnych w ilości 37 oraz regulację wysokościową istniejących skrzynek zaworów wodociągowych w ilości 35 Ponadto należy uwzględnić w wycenie wymianę istniejących włączów w projektowanej drodze dostosowując do ruchu ciężkiego (włazy D400) oraz ewentualną wymianę studni z uwzględnieniem pierścieni odciążających, a także wymianę około 80% skrzynek ulicznych do zasuw domowych i wymianę około 50% obudów do zasuw domowych.

Pytanie nr 26

W związku z koniecznością wykonania koryta pod warstwy konstrukcyjne oraz pobocza prosimy o potwierdzenie, że do wbudowania jest dodatkowa ilość nasypów pod projektowane pobocza - około 463m³.
(0,6m*0,6m*2*643m=462,96m³)

Odpowiedź Zamawiającego

Zamawiający wyjaśnia, że należy ująć w wycenie wykonanie poboczy zgodnie z załączoną do SWZ dokumentacją projektową.

Pytanie nr 27

Prosimy o załączenie projektu stałej organizacji ruchu.

Odpowiedź Zamawiającego

Zamawiający wyjaśnia, że zgodnie z załącznikiem nr 12, tj. opis przedmiotu zamówienia, stanowiący załącznik do SWZ, Wykonawca zobowiązany jest do opracowania i zastosowania stałej organizacji ruchu. Koszty związane z opracowaniem stałej organizacji ruchu, uzyskaniem wszelkich zgód, decyzji, opinii itp., ustawieniem oznakowania oraz zgłoszenia do odpowiednich organów po zakończonych robotach ponosi Wykonawca.

Pytanie nr 28

Zgodnie z dokumentacją techniczną do ustawienia jest 20mb balustrady ochronnej U11a, natomiast w przedmiarze jest balustrada U-12a. Prosimy o podanie właściwego rodzaju barier.

Odpowiedź Zamawiającego

Patrz odpowiedź na pytanie nr 17.

Postępowanie współfinansowane jest ze środków: RZĄDOWY FUNDUSZ POLSKI ŁAD: Program Inwestycji Strategicznych

Pytanie nr 29

Zwracamy się o potwierdzenie, że Zamawiający dysponuje wymaganymi prawem aktualnymi, ostatecznymi decyzjami administracyjnymi oraz uzgodnieniami potrzebnymi do wykonania zamówienia, które zachowują ważność na okres wykonania inwestycji, a skutek ewentualnych braków w tym zakresie nie obciążają Wykonawcy.

Odpowiedź Zamawiającego

Zamawiający wyjaśnia, że dysponuje wymaganymi prawem aktualnymi, ostatecznymi decyzjami administracyjnymi oraz uzgodnieniami potrzebnymi do wykonania zamówienia, które zachowują ważność na okres wykonania inwestycji.

Pytanie nr 30

Zwracamy się z prośbą o potwierdzenie, że Zamawiający dysponuje gruntem niezbędnym do zrealizowania inwestycji zgodnie z dokumentacją projektową.

Odpowiedź Zamawiającego

Zamawiający wyjaśnia, że dysponuje gruntem niezbędnym do zrealizowania inwestycji zgodnie z dokumentacją projektów.

Pytanie nr 31

Zwracamy się z prośbą do Zamawiającego o załączenie odwiertów, które zgodnie z projektem budowlanym zostały wykonane na terenie inwestycji.

Odpowiedź Zamawiającego

Zamawiający uzupełnia opracowanie geotechniczne na stronie postępowania o udzielenie zamówienia.

Pytanie nr 32

W związku z konieczności zdjęcia ok. 1,0 m humusu na całej szerokości i długości projektowanej drogi zwracamy się z prośbą do Zamawiającego o potwierdzenie, że w celu dopasowania się do projektowanej niwelety należy wykonać nasyp grubości minimum 20 cm na całej szerokości i długości odcinka.

Odpowiedź Zamawiającego

Zamawiający wyjaśnia, że całkowity zakres robót został określony w dokumentacji projektowej.

Pytanie nr 33

W związku z konieczności zdjęcia ok. 1,0 m humusu na całej szerokości i długości projektowanej drogi zwracamy się z prośbą do Zamawiającego o potwierdzenie, że w celu dopasowania się do projektowanej niwelety należy wykonać nasyp, a nie korytowanie na głębokość 80 cm zgodnie z załączonym przedmiarem robót.



**POLSKI
ŁAD**



Postępowanie współfinansowane jest ze środków: RZĄDOWY FUNDUSZ POLSKI ŁAD: Program Inwestycji Strategicznych

Odpowiedź Zamawiającego

Zamawiający wyjaśnia, że całkowity zakres robót został określony w dokumentacji projektowej.

Pytanie nr 34

Prosimy o informację jakiej konstrukcji ogrodzenie należy rozebrać.

Odpowiedź Zamawiającego

Zamawiający wyjaśnia, że do wyceny należy przyjąć rozebranie kolidującego ogrodzenia ustytuowanego przy nieruchomości przy ulicy Spółdzielczej 31 oraz Spółdzielczej 105 (działki wydzielone pod poszerzenie pasa, tj. nr 286/58 oraz 276/49 obr. Dywity, gm. Dywity). Jednocześnie zamawiający wyjaśnia, że z wyżej wymienionych działek należy również usunąć i zutylizować kolidującą roślinność. Koszt rozebrania ogrodzeń oraz usunięcia roślinności należy ująć w kalkulacji. Ponadto Wykonawca zobowiązany jest do zabezpieczenia nieruchomości na czas wykonywania robót przed dostępem osób postronnych w sposób trwały.

Pytanie nr 35

Prosimy o potwierdzenie, że w ramach w/w zadania przetargowego należy odtworzyć 60 mb ogrodzenia. Jeśli tak, to prosimy o wskazanie konstrukcji ogrodzenia do odtworzenia.

Odpowiedź Zamawiającego

Zamawiający wyjaśnia, że w ramach w/w zadania nie przewiduje się odtworzenia ogrodzenia.

Pytanie nr 36

Zwracamy się z prośbą do Zamawiającego o załączenie projektu stałej organizacji ruchu.

Odpowiedź Zamawiającego

Patrz odpowiedź na pytanie nr 27.

Pytanie nr 37

Zwracamy się z prośbą do Zamawiającego o potwierdzenie, że w ramach w/w zadania przetargowego zgodnie z projektem budowlanym należy wykonać pobocze szerokości 0,75 mb z kruszywa C 50/30 grubości 15 cm.

Odpowiedź Zamawiającego

Zamawiający wyjaśnia, że należy ująć w wycenie wykonanie poboczy zgodnie z załączoną do SWZ dokumentacją projektową. Jednocześnie zamawiający wyjaśnia, że należy zastosować kruszywo C50/30.

Pytanie nr 38

Zwracamy się z prośbą do Zamawiającego o dodanie pozycji kosztorysowej uwzględniającej wykonanie 1000 m2 pobocza z kruszywa C50/30 grubości 15 cm.

Postępowanie współfinansowane jest ze środków: RZĄDOWY FUNDUSZ POLSKI ŁAD: Program Inwestycji Strategicznych

Odpowiedź Zamawiającego

Zamawiający wyjaśnia, że przedmiar stanowi funkcję pomocniczą. Powyższe elementy należy przyjąć zgodnie z dokumentacją projektową.

Wyjaśnienia treści Specyfikacji Warunków Zamówienia – do wszystkich części

Pytanie nr 39

Czy Zamawiający posiada zgodę na wycinkę drzew dla zadań objętych postępowaniem?

Odpowiedź Zamawiającego

Zamawiający wyjaśnia, że nie posiada decyzji zezwalającej na wycinkę drzew dla części I. Część II realizowana jest na podstawie decyzji zezwalającej na realizację inwestycji drogowej, która uwzględnia wycinkę i nie wymaga odrębnej decyzji. Część III nie przewiduje wycinki drzew.

Pytanie nr 40

Proszę o udostępnienie przedmiarów w oryginalnym formacie pdf. (obecnie załączone są skany) co znacząco przyspieszy i ułatwi wycenę.

Odpowiedź Zamawiającego

Zamawiający wyjaśnia, że uzupełnia dokumentację o przedmiar robót w formacie pdf dla części nr 1. Jednocześnie Zamawiający informuje, że nie jest w posiadaniu przedmiaru robót w formacie pdf dla części nr 2 oraz dla części nr 3.

INFORMACJA DLA WYKONAWCÓW

W związku z udzielonymi odpowiedziami i zmianą treści SWZ, Zamawiający działając w oparciu o art. 286 ust. 3 ustawy Pzp informuje, że przedłuża termin składania ofert w przedmiotowym postępowaniu do:

16.03.2023r. do godz. 10:00.

Zatem zmianie uległy następujące zapisy SWZ:

Rozdział XXIV. Termin związania ofertą pkt. 1 otrzymuje brzmienie:

Wykonawca jest związany ofertą 30 dni od dnia upływu terminu składania ofert, tj. do dnia **14.04.2023r**


Pierwszym dniem terminu związania ofertą jest dzień, w którym upływa termin składania ofert.

Rozdział XXVI. Termin składania ofert pkt. B otrzymuje brzmienie:

Termin składania ofert – do dnia 16.03.2023r. do godziny 10:00

Rozdział XXVII. Termin otwarcia ofert pkt. 1 otrzymuje brzmienie:

Otwarcie ofert nastąpi w dniu **16.03.2023r. o godzinie 10:30**



Postępowanie współfinansowane jest ze środków: RZĄDOWY FUNDUSZ POLSKI ŁAD: Program Inwestycji Strategicznych

Zgodnie z dyspozycją art. 286 ust. 6 i ust.9 ustawy z dnia 11 września 2019 r. Prawo zamówień publicznych (tj. Dz.U. z 2022 r., poz.1710 ze zm.), Zamawiający zamieszcza w Biuletynie Zamówień Publicznych ogłoszenie o zmianie ogłoszenia.

Załączniki:

- 1. Przedmiary robót w formacie pdf dla części nr 1.**
- 2. Opracowanie geotechniczne do część nr 2.**

Z.UP. WÓJTA GMINY
(-) WALDEMAR SZYDLIK
SEKRETARZ GMINY