

















- LEGENDA:**
-  proj. nawierzchnia asfaltowa drogi gminnej
 -  proj. nawierzchnia zjazdów z kostki betonowej
 -  proj. pobocza trawiaste oraz skarpy
 -  proj. skarpy nasypu
 -  proj. skarpy nasypu umocniona płytą ażurową
 -  proj. krawężnik betonowy 15x30 światło 12 cm
 -  proj. krawężnik betonowy 22x15 światło 3 cm
 -  proj. opornik betonowy wtopiony 12x25x100 cm
 -  proj. ściek betonowy trójkątny/skarpowy
 -  proj. ściek betonowy muldowy
 -  proj. bariera energochłonna N2W5a
 -  drzewa do wycinki
 -  linia rozgraniczająca teren inwestycji
 -  granica podziału nieruchomości
 -  granica terenu objętego wnioskiem ZRID
 -  granice działek ewidencyjnych

 INWESTOR: Gmina Kościerzyna ul. Strzelecka 9, 83-400 Kościerzyna		
PROJEKT: Budowa Drogi Gminnej w miejscowości Wieprznica		
OPRACOWAŁ: mgr inż. SZCZEPAN GUZIŃSKI		DATA: 06.2020 SKALA: 1:1000 BRANŻA: DROGOWA
NAZWA RYSUNKU: Projekt Stałej Organizacji Ruchu		NR RYS.: 1