









Projekt stałej (docelowej) organizacji ruchu

skala 1:500

Zadanie pn. „Rozbudowa przejścia dla pieszych znajdującego się w ciągu drogi powiatowej nr 1457N w msc. Sząbruk na wysokości skrzyżowania ul. Wiktora Steffena i ul. Świerkowej”

LEGENDA:

-  - nawierzchnia drogi przeznaczona do remontu
-  - projektowane płytki typu stop
-  - projektowana lokalizacja latarni doświetlających przejście dla pieszych
-  - punktowe elementy odblaskowe (PEO)
-  - istniejące płytki typu STOP
-  - bariery ochronne U-11a
-  - nawierzchnia dojścia chodnika przeznaczona do budowy, przebudowy lub remontu
-  - nawierzchnia mat antypoślizgowych o długości min. 20 m

