




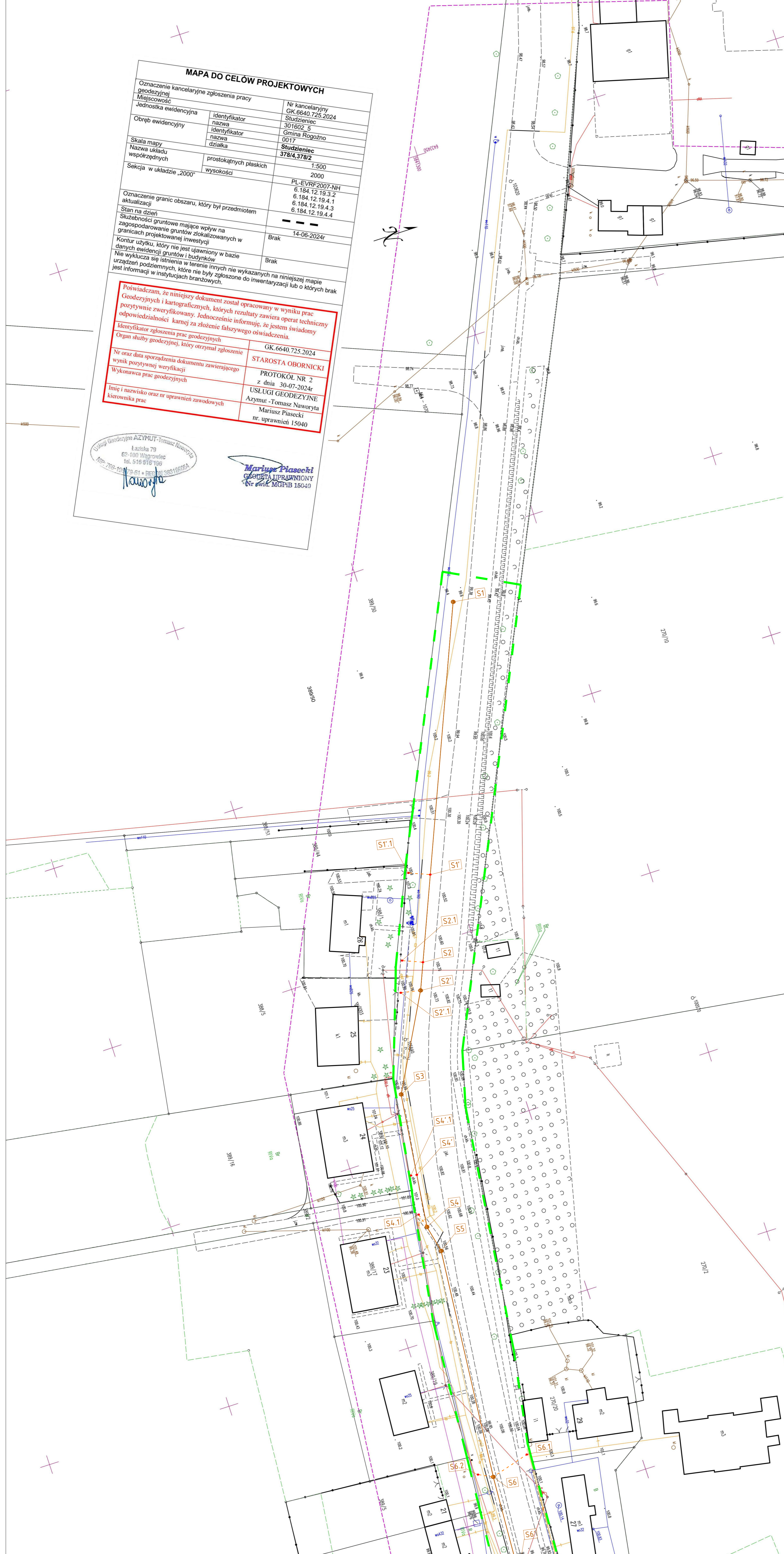
MAPA DO CELÓW PROJEKTOWYCH

Oznaczenie kancelaryjne zgłoszenia pracy geodezyjnej		Nr kancelaryjny GK.6640.725.2024
Miejscowość		Studzieniec
Jednostka ewidencyjna	identyfikator	301602_5
Obręb ewidencyjny	nazwa	Gmina Rogoźno
	identyfikator	0017
	nazwa	Studzieniec
Skala mapy	działka	378/4, 378/2
Nazwa układu współrzędnych	prostokątnych płaskich	1:500
Sekcja w układzie „2000”	wysokości	2000
Oznaczenie granic obszaru, który był przedmiotem aktualizacji		PL-EVRF2007-NH 6.184.12.19.3.2 6.184.12.19.4.1 6.184.12.19.4.3 6.184.12.19.4.4
Stan na dzień		14-06-2024r
Służebności gruntowe mające wpływ na zagospodarowanie gruntów zlokalizowanych w granicach projektowanej inwestycji		Brak
Kontur użyciu, który nie jest ujawniony w bazie danych ewidencji gruntów i budynków		Brak
Nie wyklucza się istnienia w terenie innych nie wykazanych na niniejszej mapie urządzeń podziemnych, które nie były zgłoszone do inwentaryzacji lub o których brak jest informacji w instytucjach branżowych.		

Poświadczam, że niniejszy dokument został opracowany w wyniku prac geodezyjnych i kartograficznych, których rezultaty zawiera operat techniczny pozytywnie zweryfikowany. Jednocześnie informuję, że jestem świadomy odpowiedzialności kamej za złożenie fałszywego oświadczenia.

Identyfikator zgłoszenia prac geodezyjnych	GK.6640.725.2024
Organ służby geodezyjnej, który otrzymał zgłoszenie	STAROSTA OBORNICKI
Nr oraz data sporządzenia dokumentu zawierającego wynik pozytywnej weryfikacji	PROTOKÓŁ NR 2 z dnia 30-07-2024r
Wykonawca prac geodezyjnych	USŁUGI GEODEZYJNE AZYMUT - Tomasz Naworyta
Imię i nazwisko oraz nr uprawnień zawodowych kierownika prac	Mariusz Piasecki nr uprawnień 15040



Legenda			
	projektowana sieć kanalizacji sanitarnej grawitacyjnej PVC-U SN8 SDR 34 200x5,9mm		
	projektowany przykanalik kanalizacji sanitarnej grawitacyjnej PVC-U SN8 SDR 34 160x4,7mm		
	studnia rewizyjna DN1000		
	studnia rewizyjna DN425		
	zbiornik betonowy V=20m3		
	obszar inwestycji = zasięg oddziaływania inwestycji		
	działki objęte inwestycją		
Projekt sieci kanalizacji sanitarnej wraz z przykanalikami na terenie miejscowości Studzieniec			
Wykonawca	Ar-Mo Obsługa Inwestycji Sp. z o.o. Ul. Naramowicka 217A/23, 61-611 Poznań		
Zamawiający	Gmina Rogoźno ul. Nowa 2, 64-610 Rogoźno		
Lokalizacja	dz. o nr ew. 378/4, 378/2, 379/1, 391 M./Obr. Studzieniec, gm. Rogoźno	DATA	REWIZJA
Nazwa rysunku	Projekt zagospodarowania terenu	02.08.2024	00.00
Projektował	mgr inż. Arkadiusz Koza	BRANŻA	STADIUM
Sprawił	mgr inż. Stanisław Domański	SANITARNA	PZT
		SKALA	NR RYS.
		1:500	PZT.01