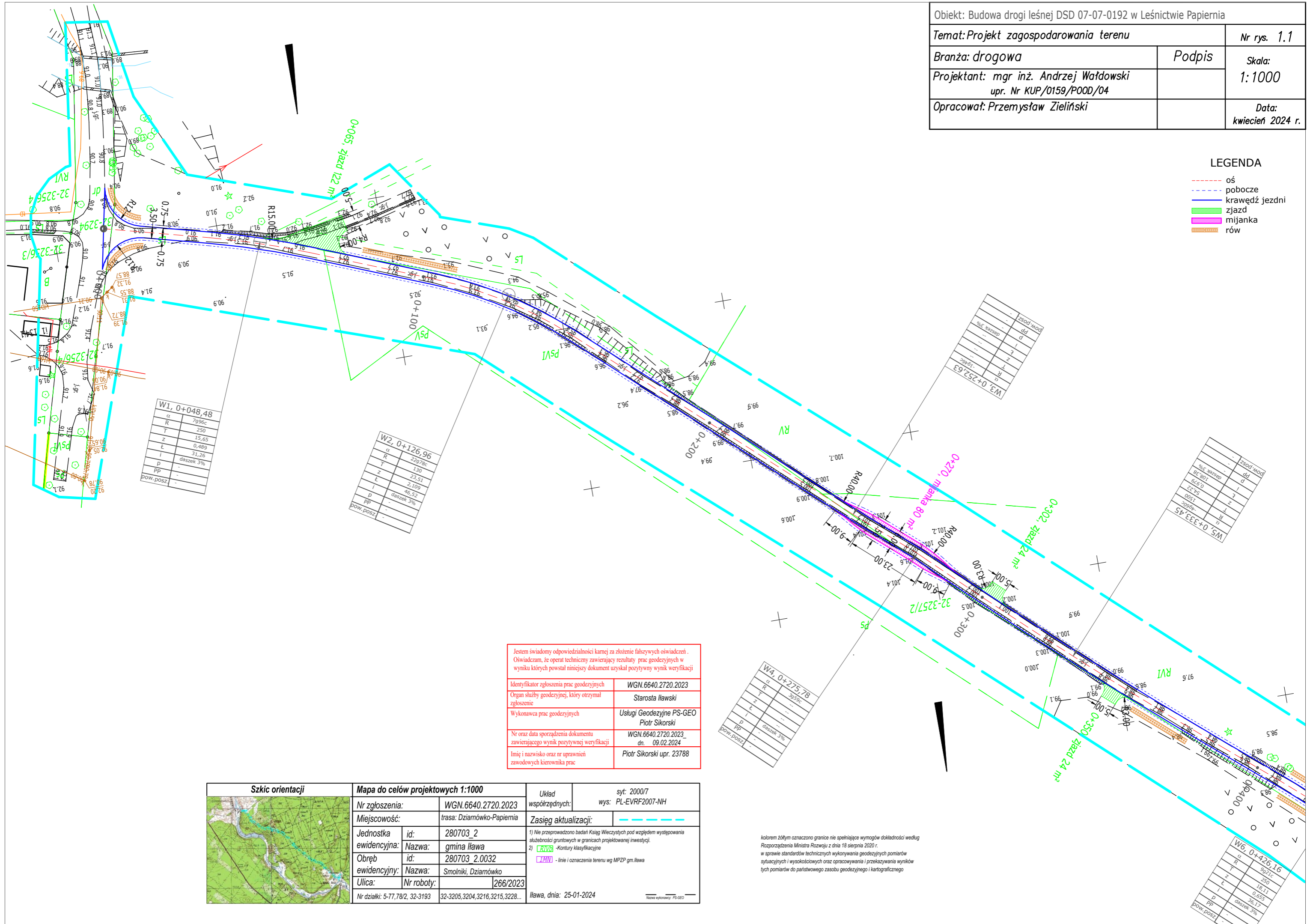


Objekt: Budowa drogi leśnej DSD 07-07-0192 w Leśnictwie Papiernia		
Temat: Projekt zagospodarowania terenu		Nr rys. 1.1
Branża: drogowa	Podpis	Skala: 1:1000
Projektant: mgr inż. Andrzej Wałdowski upr. Nr KUP/0159/POOD/04		Data: kwiecień 2024 r.
Opracował: Przemysław Zieliński		

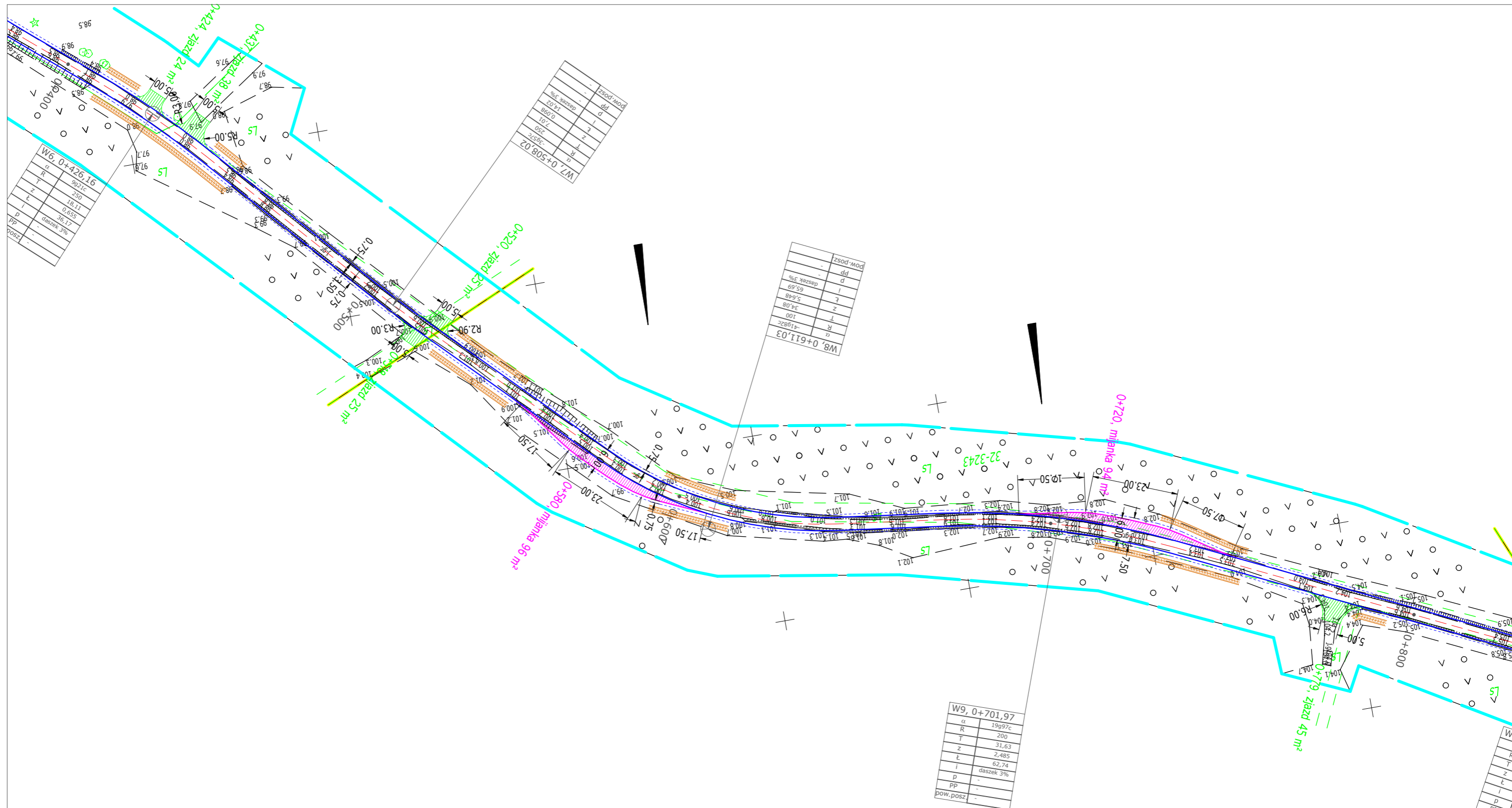


Jestem świadomy odpowiedzialności karnej za złożenie fałszywych oświadczeń. Oświadczam, że operat techniczny zawierający rezultaty prac geodezyjnych w wyniku których powstał niniejszy dokument uzyskał pozytywny wynik weryfikacji

Identyfikator zgłoszenia prac geodezyjnych	WGN.6640.2720.2023
Organ służby geodezyjnej, który otrzymał zgłoszenie	Starosta ławski
Wykonawca prac geodezyjnych	Usługi Geodezyjne PS-GEO Piotr Sikorski
Nr oraz data sporządzenia dokumentu zawierającego wynik pozytywnej weryfikacji	WGN.6640.2720.2023 dn. 09.02.2024
Imię i nazwisko oraz nr uprawnień zawodowych kierownika prac	Piotr Sikorski upr. 23788

Szkic orientacji	Mapa do celów projektowych 1:1000		Układ współrzędnych:	sył: 2000/7 wys: PL-EVRF2007-NH
	Nr zgłoszenia:	WGN.6640.2720.2023	Zasięg aktualizacji:	
	Miejscowość:	trasa: Dziarnówko-Papiernia	1) Nie przeprowadzono badań Książ Wieczystych pod względem występowania służebności gruntowych w granicach projektowanej inwestycji. 2) KLIVZ - Kontury klasyfikacyjne KLIVZ - linie i oznaczenia terenu wg MPZP gm.ława	
	Jednostka ewidencyjna:	id: 280703_2 Nazwa: gmina ława		
	Obręb ewidencyjny:	id: 280703_2.0032 Nazwa: Smolniki, Dziarnówko		
	Ulica:	Nr roboty: 266/2023		
	Nr działki: 5-77,78/2, 32-3193	32-3205,3204,3216,3215,3228...	ława, dnia: 25-01-2024	

kolorem żółtym oznaczono granice nie spełniające wymogów dokładności według Rozporządzenia Ministra Rozwoju z dnia 18 sierpnia 2020 r. w sprawie standardów technicznych wykonywania geodezyjnych pomiarów sytuacyjnych i wysokościowych oraz opracowywania i przekazywania wyników tych pomiarów do państwowego zasobu geodezyjnego i kartograficznego



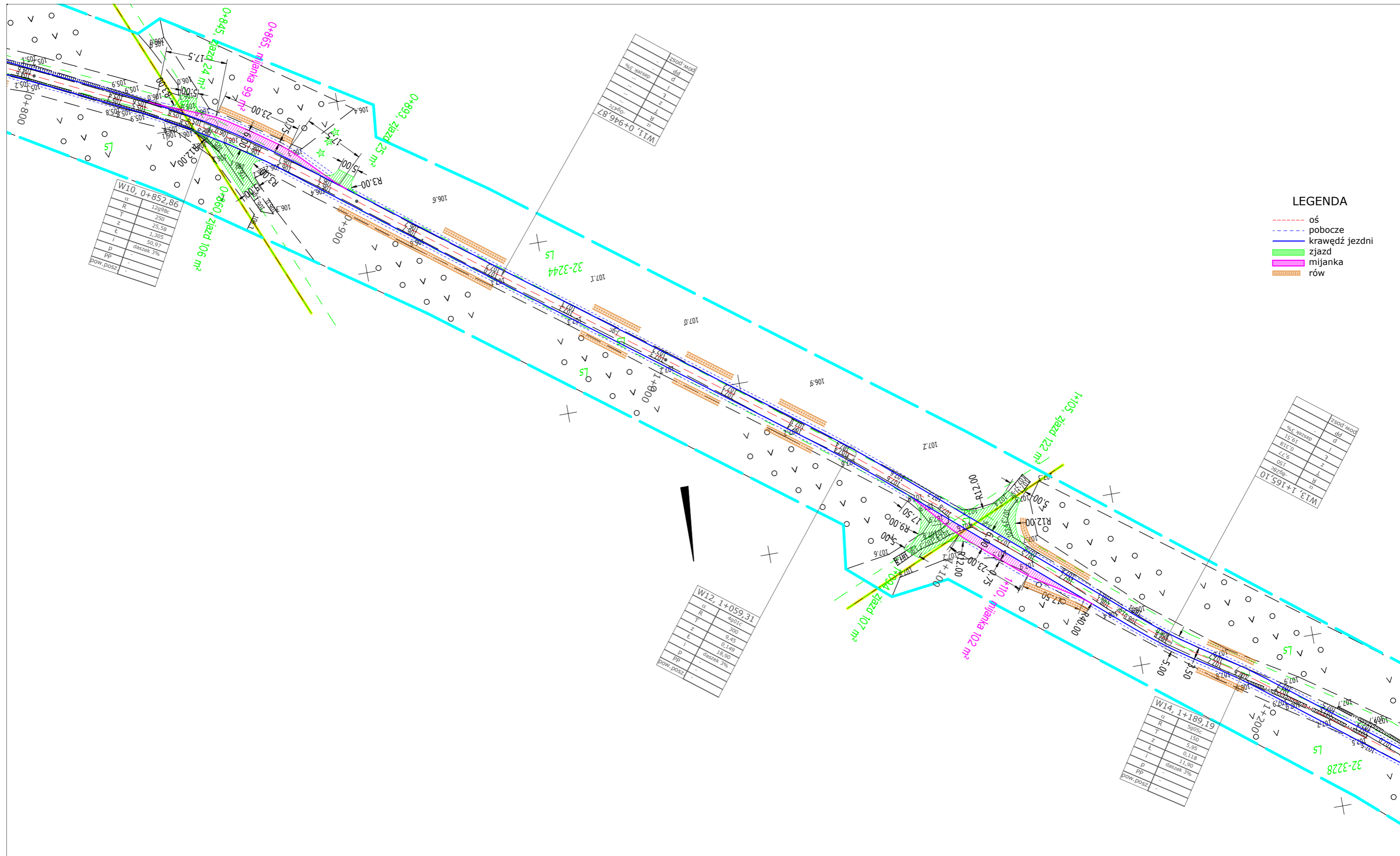
złocz	-
pp	-
p	14,02
daszek 3%	0,098
l	7,01
z	25,0
t	30,57c
R	0+508,02
α	-

złocz	-
pp	-
p	65,69
daszek 3%	5,648
l	34,08
z	100
t	100
R	-419,2c
α	0+611,03

W9, 0+701,97	
α	19g97c
R	200
T	31,63
Z	2,485
l	62,74
p	daszek 3%
pp	-
pow, posz	-

- LEGENDA**
- oś
 - pobocze
 - krawędź jezdni
 - zjazd
 - mijanka
 - rów

Objekt: Budowa drogi leśnej DSD 07-07-0192 w Leśnictwie Papiernia		
Temat: Projekt zagospodarowania terenu		Nr rys. 1.2
Branża: drogowa	Podpis	Skala: 1:1000
Projektant: mgr inż. Andrzej Wałdowski upr. Nr KUP/0159/POOD/04		Data: kwiecień 2024 r.
Opracował: Przemysław Zieliński		



W10, 0+852,86	
α	120,98%
R	250
T	25,58
Z	1,305
L	50,97
I	daszek 3%
P	-
PP	-
pow. posz.	-

W11, 0+946,87	
α	-
R	-
T	-
Z	-
L	-
I	-
P	-
PP	-
pow. posz.	-

W12, 1+059,31	
α	40,01%
R	300
T	9,45
Z	0,149
L	18,90
I	daszek 3%
P	-
PP	-
pow. posz.	-

W14, 1+189,19	
α	59,05%
R	150
T	5,95
Z	0,118
L	11,90
I	daszek 3%
P	-
PP	-
pow. posz.	-

W13, 1+165,10	
α	-8,92%
R	150
T	9,7
Z	0,318
L	19,51
P	daszek 3%
PP	-
pow. posz.	-

LEGENDA

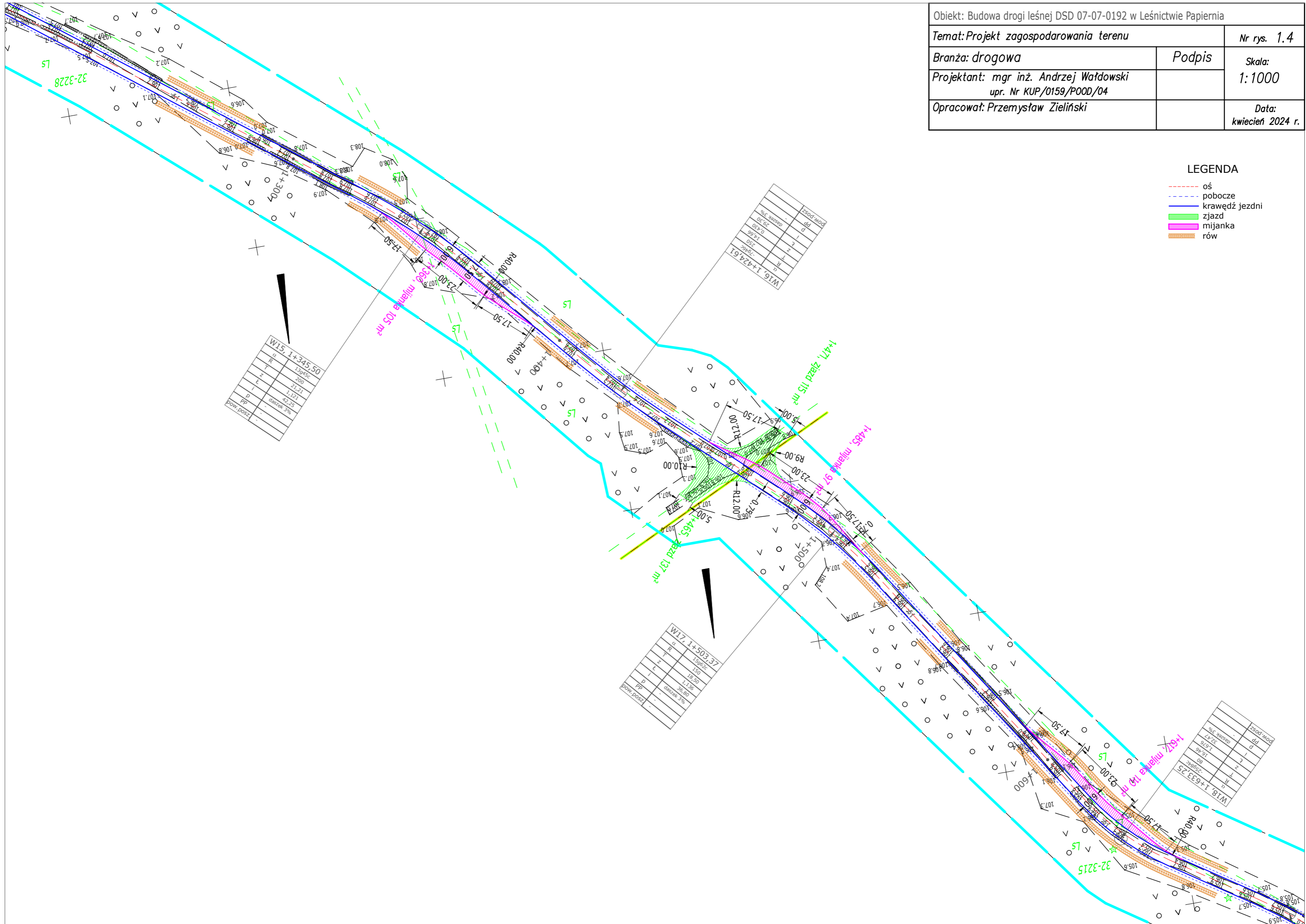
- oś
- pobocze
- krawędź jezdni
- zjazd
- mijanka
- rów

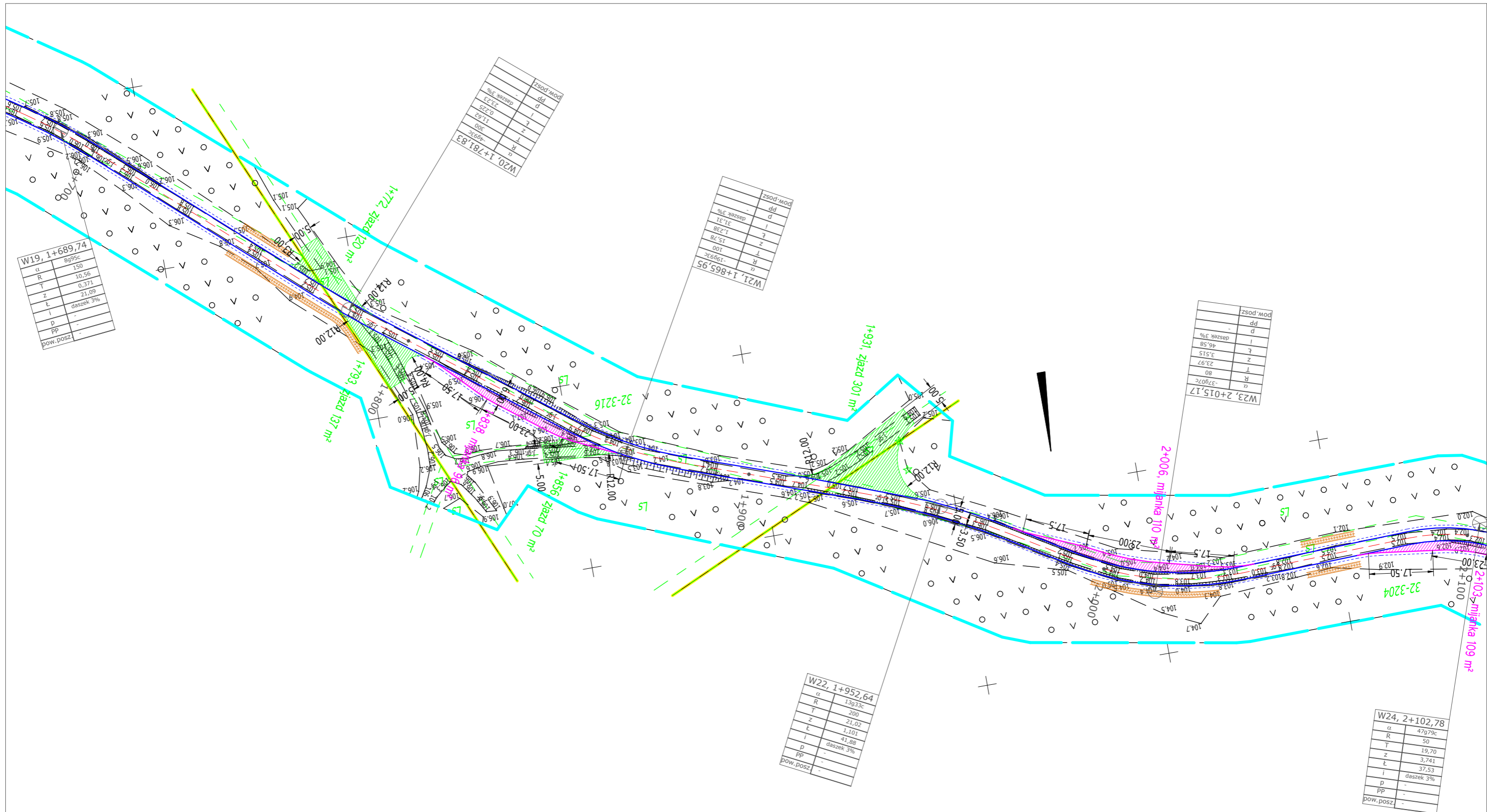
Obiekt: Budowa drogi leśnej DSD 07-07-0192 w Leśnictwie Papiernia		
Temat: Projekt zagospodarowania terenu		Nr rys. 1.3
Branża: drogowa	Podpis	Skala: 1:1000
Projektant: mgr inż. Andrzej Wałdowski upr. Nr KUP/0159/POOD/04		Data: kwiecień 2024 r.
Opracował: Przemysław Zieliński		

Objekt: Budowa drogi leśnej DSD 07-07-0192 w Leśnictwie Papiernia		Nr rys. 1.4
Temat: Projekt zagospodarowania terenu		Skala: 1:1000
Branża: drogowa	Podpis	
Projektant: mgr inż. Andrzej Wałdowski upr. Nr KUP/0159/POOD/04		Data: kwiecień 2024 r.
Opracował: Przemysław Zieliński		

LEGENDA

- oś
- pobocze
- krawędź jezdni
- zjazd
- mijanka
- rów

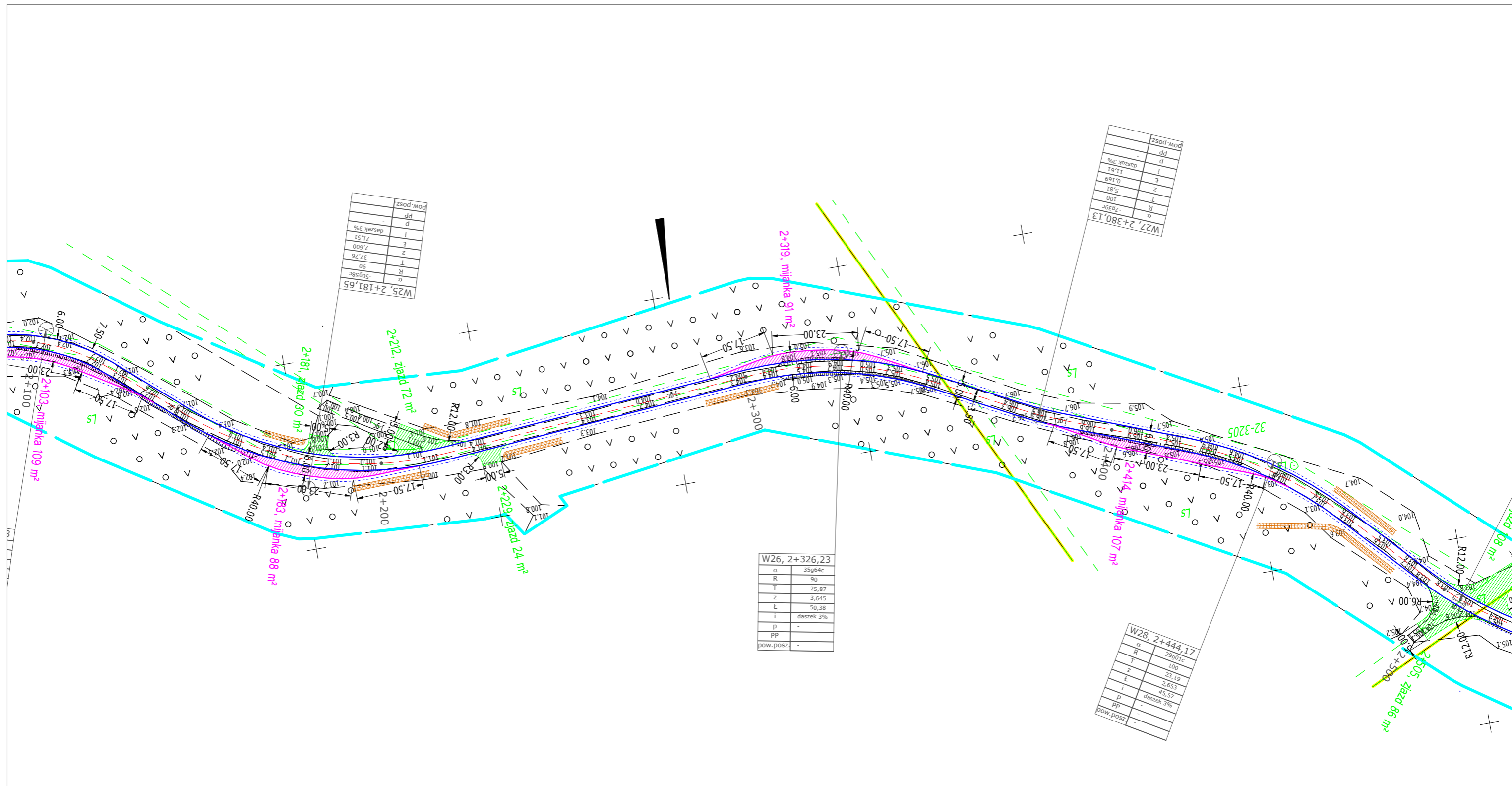




LEGENDA

- oś
- - - - - pobocze
- krawędź jezdni
- ▨ zjazd
- ▨ mijanka
- ▨ rów

Objekt: Budowa drogi leśnej DSD 07-07-0192 w Leśnictwie Papiernia		
Temat: Projekt zagospodarowania terenu		Nr rys. 1.5
Branża: drogowa	Podpis	Skala: 1:1000
Projektant: mgr inż. Andrzej Wałdowski upr. Nr KUP/0159/POOD/04		Data: kwiecień 2024 r.
Opracował: Przemysław Zieliński		



LEGENDA

- - - oś
- - - pobocze
- krawędź jezdni
- zjazd
- mijanka
- rów

Objekt: Budowa drogi leśnej DSD 07-07-0192 w Leśnictwie Papiernia		
Temat: Projekt zagospodarowania terenu		Nr rys. 1.6
Branża: drogowa	Podpis	Skala: 1:1000
Projektant: mgr inż. Andrzej Wałdowski upr. Nr KUP/0159/P00D/04		Data: kwiecień 2024 r.
Opracował: Przemysław Zieliński		

Objekt: Budowa drogi leśnej DSD 07-07-0192 w Leśnictwie Papiernia

Temat: Projekt zagospodarowania terenu

Nr rys. 1.7

Branża: drogowa

Podpis

Skala:
1:1000

Projektant: mgr inż. Andrzej Wałdowski
upr. Nr KUP/0159/POOD/04

Opracował: Przemysław Zieliński

Data:
kwiecień 2024 r.

LEGENDA

- oś
- pobocze
- krawędź jezdni
- zjazd
- mijanka
- rów

