


BPDiu/596/29/07/2024



**Gmina Pietrowice Wielkie**

47-480 Pietrowice Wielkie,  
ul. Szkolna 5

**TEMAT: opracowania dokumentacji projektowej dla zadania pn.:**

**„REMONT DROGI GMINNEJ UL. SPÓŁDZIELCZEJ W PIETROWICACH WIELKICH”**

**TEMAT: opracowania dokumentacji projektowej dla zadania pn.:**

**„BUDOWA DROGI GMINNEJ UL. ZIELONEJ W PIETROWICACH WIELKICH”**

**Dotyczy: PRZEKAZANIE WYWIADÓW BRANŻOWYCH**

Przekazuję w załączeniu oryginały wywiadów branżowych wraz z mapami dla powyższych inwestycji: Tauron Dystrybucja, Gazownia Racibórz, ZGK Pietrowice W., Orange, Gaz-System Świerklany.

Z poważaniem,

  
mgr inż. Paweł Schmidt

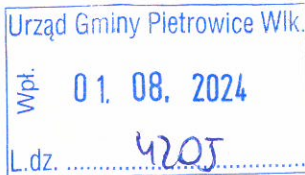
Otrzymują:

1. Adresat
2. a/a

Gmina Pietrowice Wielkie  
ul. Szkolna 5  
47-480 Pietrowice Wielkie  
NIP 639-10-06-339  
REGON 276258492

Za zgodność  
kopii z oryginałem

SEKRETAŹ GMINY  
PIETROWICE WIELKIE  
  
Gabriel Kuczer



Polska Spółka Gazownictwa sp. z o.o.  
Oddział Zakład Gazowniczy w Zabrze  
ul. Szczęść Boże 11, 41-800 Zabrze  
tel. 32 398 50 00, faks 32 271 78 01

### Gazownia w Raciborzu

ul. Piaskowa 6, 47-400 Racibórz  
tel./faks 22 4443333  
gazownia.raciborz@psgaz.pl

### Biuro Projektowania Dróg i Ulic

mgr inż. Paweł Schmidt  
ul. Kłodnicka 97/321  
41-706 Ruda Śląska

Wasz znak: BPDiu/589/24/06/2024/3  
Nasz znak: 0176.761.160130454.1405.2024

Racibórz, 01.07.2024r

Dot.: Remont drogi gminnej ul. Spółdzielczej w Pietrowicach Wielkich.

Informujemy, iż na dostarczonej mapie w zaznaczonym zakresie nanieśliśmy istniejącą sieć gazową

Odległości podstawowe zachować zgodnie z Rozporządzeniem Ministra Gospodarki z dnia 26 kwietnia 2013r. Dz. U. z dnia 4 czerwca 2013r. poz. 640 w sprawie warunków technicznych, jakim powinny odpowiadać sieci gazowe i ich usytuowanie (tabela nr 2) – sieć gazową n/pr stal zaznaczono na mapie kolorem żółtym. Dla zaznaczonych gazociągów wyznaczono strefy kontrolowane zgodnie z w/w rozporządzeniem. W strefach kontrolowanych nie należy wznosić obiektów budowlanych, urządzeń stałych składów i magazynów oraz podejmować działań mogących spowodować uszkodzenia gazociągu podczas jego użytkowania.

Przed przystąpieniem do prac wykonać wykopy kontrolne określające posadowienie sieci gazowej.

W obrębie czynnych gazociągów prace ziemne prowadzić ręcznie.

Przed przystąpieniem do wykonywania robót w pobliżu naszych urządzeń inwestor zobowiązany jest zlecić nadzór nad realizacją w/w prac w Gazowni Racibórz, ul. Piaskowa 6, oraz uzyskać informację o przebiegu nowopowstałych gazociągów w obszarze objętym przedmiotowym uzgodnieniem. Nadzór wykonujemy odpłatnie.

Inwestor powinien przesłać zlecenie nadzoru robót z podanymi warunkami płatności, podając datę i znak uzgodnienia.

W przypadku wejścia w strefę kontrolowaną z docelową inwestycją należy wystąpić o wydanie warunków zabezpieczenia lub przebudowy sieci gazowej. Zabezpieczenie oraz przebudowa sieci gazowej prowadzona będzie na koszt inwestora.

Zgodnie z art. 13 ust. 1 i 2 Rozporządzenia o ochronie danych osobowych z dnia 27 kwietnia 2016 r. (RODO) informuję, iż Administratorem Pani/Pana danych osobowych jest PSG Sp. z o.o. z siedzibą przy ul. Wojciecha Bandrowskiego 16, 33-100 Tarnów. Dane kontaktowe do Inspektora Ochrony Danych: iodo@psgaz.pl. Pani/Pana dane osobowe będą przetwarzane w celu obsługi zleceń, zgłoszeń klientów-realizacji usług gazowniczych na podstawie Pani/Pana zlecenia, zgłoszenia (RODO Art. 6, ust. 1, lit. b) i będą przechowywane przez okres 10 lat od daty zakończenia sprawy.

Ponadto, Pani/Pana dane osobowe mogą zostać udostępnione kancelariom prawnym i dostawcom systemów informatycznych, z którymi współpracuje Administrator.

Posiada Pani/Pan prawo dostępu do treści swoich danych oraz prawo ich sprostowania, usunięcia, ograniczenia przetwarzania, prawo do przenoszenia danych, prawo do wniesienia sprzeciwu.

Ma Pani/Pan prawo do wniesienia skargi do właściwego organu nadzorczego w zakresie ochrony danych osobowych, gdy uzna Pani/Pan, iż przetwarzanie danych osobowych Pani/Pana dotyczących narusza przepisy ogólnego Rozporządzenia o ochronie danych osobowych z dnia 27 kwietnia 2016 r. Podanie przez Panią/Pana danych osobowych jest dobrowolne jednak niezbędne do rozpatrzenia zgłoszenia.




Uszkodzenia naszej sieci wynikłe na skutek prowadzonych robót usunięte będą na koszt wykonawcy robót.

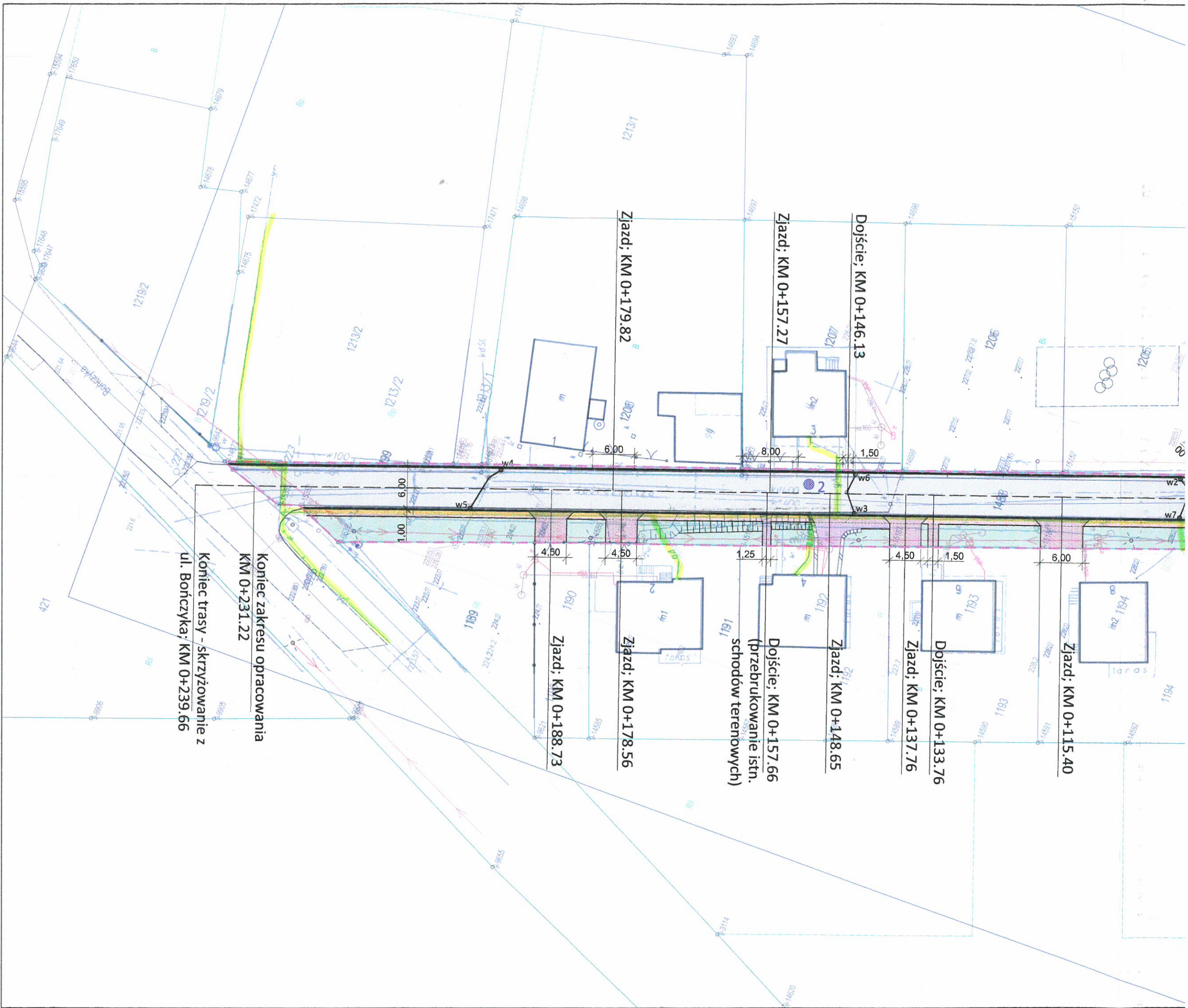
Uzgodnienie jest ważne na okres 2 lat licząc od daty wystawienia niniejszego pisma.

Z poważaniem  
Kierownik  
Gazownia w Raciborzu

Marcin Thomas



Sprawę prowadzi: Specjalista ds. techn. Gazowni w Raciborzu – Grażyna Marcinek



Koniec zakresu opracowania  
KM 0+231.22  
Koniec trasy - skrzyżowanie z  
ul. Bończyka; KM 0+239.66

Dojście; KM 0+157.66  
(przebrukowanie istn.  
schodów terenowych)

Zjazd; KM 0+115.40

Dojście; KM 0+133.76  
Zjazd; KM 0+137.76

Zjazd; KM 0+148.65

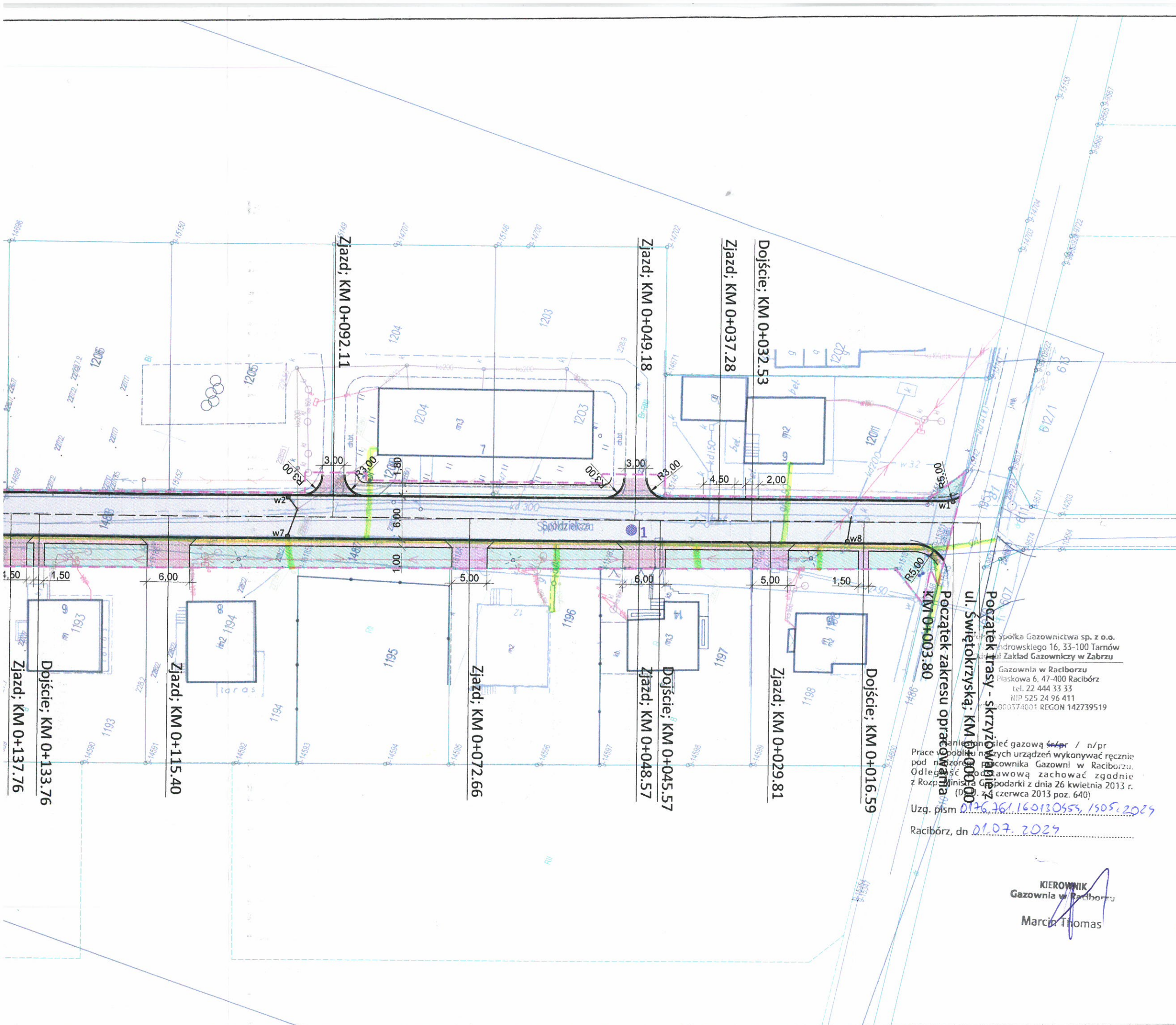
Zjazd; KM 0+178.56

Zjazd; KM 0+188.73

Zjazd; KM 0+179.82

Zjazd; KM 0+157.27

Dojście; KM 0+146.13



**LEGENDA:**

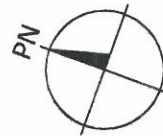
- Proj. remont istniejącej nawierzchni z BA
- Proj. remont istn. nawierzchni zjazdów - wymiary
- Proj. remont istn. naw. zjazdów - regulacja wys.
- Proj. remont istn. chodnika - nawierzchnia z BK
- Proj. utwardzenie poboczy destruktem asfaltow.
- Proj. utwardzenie poboczy BKB
- Proj. zielen - humusowanie
- Proj. wymiana istn. krawężnika na krawężnik beton.
- Proj. wymiana istn. obrzeża na obrzeża beton.
- Proj. wymiana istniejących wpustów ulicznych
- 1 - Odwierty geotechniczne
- Granice ewidencyjne działek
- 284 - Numery ewidencyjne działek
- Wymiarowanie
- Linia rozgraniczająca obejmująca przewidywan realizowane przedsięwzięcie, oraz obejmująca o oddziaływać przedsięwzięcie

Początek trasy - skrzyżowanie ul. Świętokrzyskiej, KM 0+003.80  
 Początek zakresu opracowania  
 ul. Świętokrzyska, KM 0+000.00  
 Prace w pobliżu następujących urządzeń wykonywać ręcznie pod nadzorem kierownika Gazowni w Raciborzu. Odległość od stacji gazowej zachować zgodnie z Rozporządzeniem Gazodarczy z dnia 26 kwietnia 2013 r. (Dz. U. z 7 czerwca 2013 poz. 640)  
 Uzg. pism 01.07.2024  
 Racibórz, dn 01.07.2024














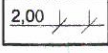

**KIEROWNIK**  
 Gazownia w Raciborzu  
 Marcin Thomas

WYKONAWCA:	Biuro Projektowania Dróg i Ulic mgr inż. ul. Kłodnicka 97; pok 321; 41-706 Ruda Śląska; tel.518249
INWESTOR:	Gmina Pietrowice Wielkie Szkolna 5; 47-480 Pietrowice
INWESTYCJA:	"Remont drogi gminnej ul. Spółdzielcza w Pietrowicach Wielkich (dz. 1488, 1491)
BRANŻA:	DROGOWA

PLAN ZAGOSPODAROWANIA T			
PROJEKTOWAŁ:	NR UPRAW.:	BRANŻA:	PODPIS:
mgr inż. P. Schmidt	SLK/6771/PW33/18	DR	
SPRAWDZIŁ:	NR UPRAW.:	BRANŻA:	PODPIS:
mgr inż. B. Schmidt	SLK 7030/PW33/17	DR	
PROJEKTOWAŁ:	NR UPRAW.:	BRANŻA:	PODPIS:



### LEGENDA:

-  - Proj. remont istniejącej nawierzchni z BA
-  - Proj. remont istn. nawierzchni zjazdów - wymiana nawierzchni na BKB grafitową
-  - Proj. remont istn. naw. zjazdów - regulacja wysokościowa istn. nawierzchni z KB
-  - Proj. remont istn. chodnika - nawierzchnia z BKB szarej
-  - Proj. utwardzenie poboczy destruktem asfaltowym
-  - Proj. utwardzenie poboczy BKB
-  - Proj. zielen - humusowanie
-  - Proj. wymiana istn. krawężnika na krawężnik betonowy najazdowy 4cm [15x22x100]
-  - Proj. wymiana istn. obrzeża na obrzeża betonowe [8x30x100]
-  - Proj. wymiana istniejących wpustów ulicznych
-  - Odwierty geotechniczne
-  - Granice ewidencyjne działek
-  - Numery ewidencyjne działek
-  - Wymiarowanie
-  - Linia rozgraniczająca obejmująca przewidywany teren, na którym będzie realizowane przedsięwzięcie, oraz obejmująca obszar, na który będzie oddziaływać przedsięwzięcie


ownictwa sp. z o.o.  
o 16, 33-100 Tamów  
rownikzy w Zabrze  
w Raciborzu  
47-400 Racibórz  
44 33 33  
24 96 411  
REGON 142739519

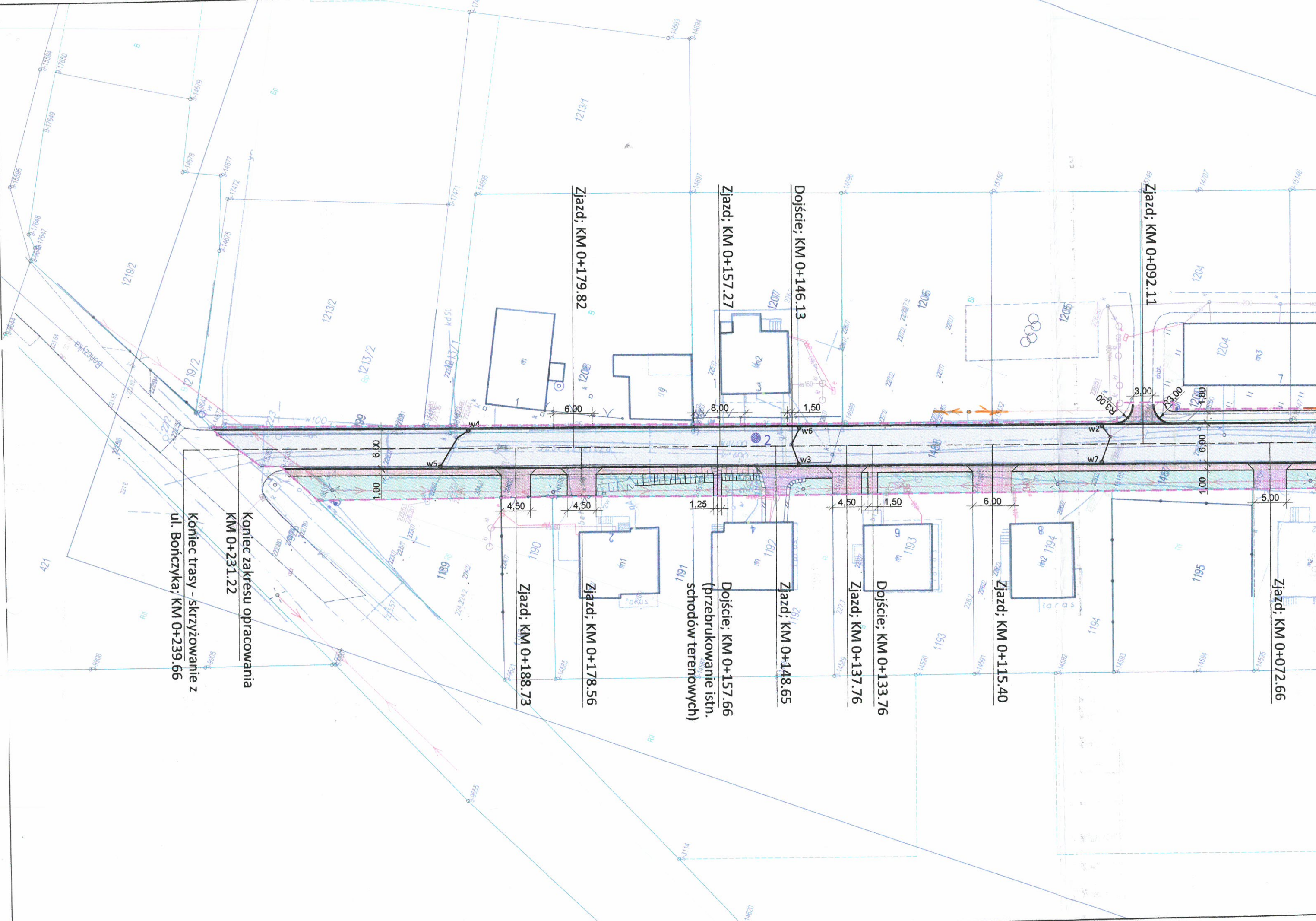
54/1 / n/pr  
n wykonywać ręcznie  
zowni w Raciborzu.  
achować zgodnie  
ia 26 kwietnia 2013 r.  
13 poz. 640)

130555, 1505, 2029

29

DEROWNIK  
nia w Raciborzu  
cin Thomas

WYKONAWCA: Biuro Projektowania Dróg i Ulic mgr inż. Paweł Schmidt ul. Kłodnicka 97; pok 321; 41-706 Ruda Śląska; tel.518249510; email: projekty.drogowe@wp.pl						
INWESTOR: Gmina Pietrowice Wielkie Szkolna 5; 47-480 Pietrowice Wielkie						
INWESTYCJA: "Remont drogi gminnej ul. Spółdzielczej zlokalizowanej w Pietrowicach Wielkich (dz. 1488, 1487, 1200, 1199)"						
BRANŻA: DROGOWA					STADIUM PBW	
TYTUŁ RYSUNKU: PLAN ZAGOSPODAROWANIA TERENU					ZLECENIE KT 0101	
PROJEKTOWAŁ: mgr inż. P. Schmidt	NR UPRAW. SLK/6771/PW33/13	BRAN: DR	PODPIS: 	DATA WYKONANIA: 12.06.2024r.	SKALA 1:500	
SPRAWDZIŁ: mgr inż. B. Schmidt	NR UPRAW. SLK 7035/PW33/17	BRAN: DR	PODPIS:	TERMIN ODDANIA: 01.07.2024r.	NR RYS: 2	
PROJEKTOWAŁ:	NR UPRAW.	BRAN:	PODPIS:			



Zjazd; KM 0+072.66

Zjazd; KM 0+092.11

Zjazd; KM 0+115.40

Dojście; KM 0+133.76  
Zjazd; KM 0+137.76

Dojście; KM 0+157.66  
(przebrukowanie istn. schodów terenowych)

Zjazd; KM 0+148.65

Zjazd; KM 0+157.27

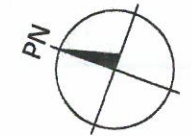
Zjazd; KM 0+178.56

Zjazd; KM 0+179.82

Zjazd; KM 0+188.73

Koniec zakresu opracowania  
KM 0+231.22

Koniec trasy - skrzyżowanie z  
ul. Bończyka; KM 0+239.66



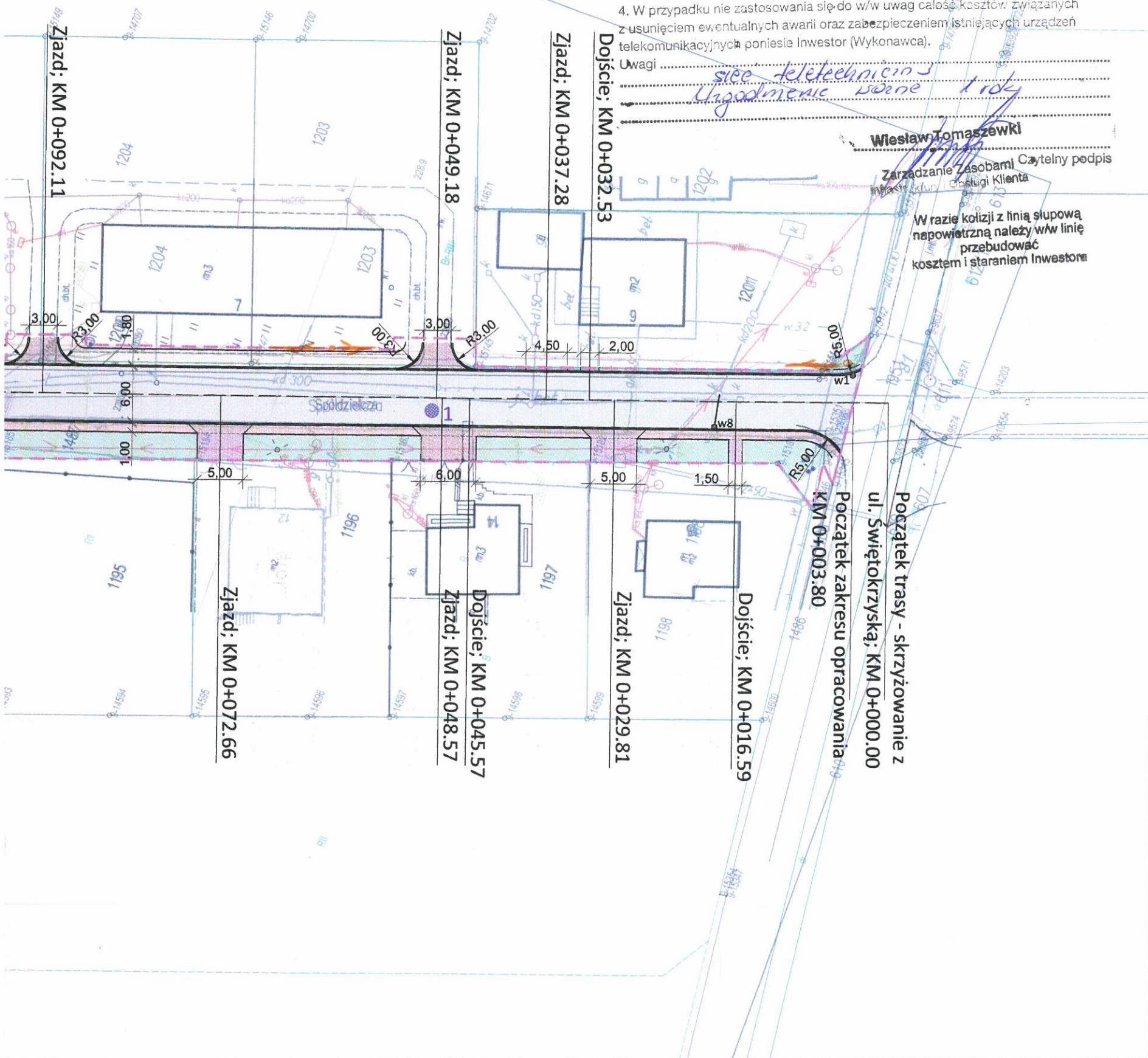
Nr uzgodnienia: 2407010050/2024, dnia: 16.07.2024

1. Przy skrzyżowaniach i zbliżeniach do 1m od osi istniejącej infrastruktury telekomunikacyjnej prace prowadzić ręcznie z zachowaniem szczególnej ostrożności zgodnie z obowiązującymi normami i przepisami techniczno-budowlanymi pod nadzorem właścicielskim przedstawiciela Orange Polska.
2. Przed planowanym rozpoczęciem robót należy wystąpić z wnioskiem o realizację nadzoru właścicielskiego wg zasad pracy na infrastrukturze Orange Polska podanych na stronie internetowej [www.orange.pl/wniosekondzor](http://www.orange.pl/wniosekondzor)
3. Każde wejście na infrastrukturę własności Orange Polska bez złożonego w/w wniosku, będzie traktowane jako nielegalne i zgłaszane do organów ścigania oraz Państwowego Inspektora Nadzoru Budowlanego z wszelkimi tego konsekwencjami.
4. W przypadku nie zastosowania się do w/w uwag całość kosztów związanych z usunięciem ewentualnych awarii oraz zabezpieczeniem istniejących urządzeń telekomunikacyjnych poniesie Inwestor (Wykonawca).
















Uwagi: *system telekomunikacyjny*  
*Uzgodnienie w danej formie*

Wiesław Tomaszewski  
Zarządca Zasobami Infrastruktury i Obsługi Klienta  
Czytelny podpis

W razie kolizji z linią słupową napowietrzną należy w/w linię przebudować kosztem i staraniem Inwestora



**LEGENDA:**

-  - Proj. remont istniejącej nawierzchni z BA
-  - Proj. remont istn. nawierzchni zjazdów - wymiana nawierzchni na BKB grafitową
-  - Proj. remont istn. naw. zjazdów - regulacja wysokościowa istn. nawierzchni z KB
-  - Proj. remont istn. chodnika - nawierzchnia z BKB szarej
-  - Proj. utwardzenie poboczy destruktem asfaltowym
-  - Proj. utwardzenie poboczy BKB
-  - Proj. zieleni - humusowanie
-  - Proj. wymiana istn. krawężnika na krawężnik betonowy najazdowy 4cm [15x22x100]
-  - Proj. wymiana istn. obrzeża na obrzeża betonowe [8x30x100]
-  - Proj. wymiana istniejących wpustów ulicznych
-  - Odwierty geotechniczne
-  - Granice ewidencyjne działek
-  - Numery ewidencyjne działek
-  - Wymiarowanie
-  - Linia rozgraniczająca obejmująca przewidywany teren, na którym będzie realizowane przedsięwzięcie, oraz obejmująca obszar, na który będzie oddziaływać przedsięwzięcie

WYKONAWCA:		Biuro Projektowania Dróg i Ulic mgr inż. Paweł Schmidt ul. Kłodnicka 97; pok 321; 41-706 Ruda Śląska; tel.518249510; email: projekty.drogowe@wp.pl			
INWESTOR:		Gmina Pietrowice Wielkie Szkolna 5; 47-480 Pietrowice Wielkie			
INWESTYCJA:		"Remont drogi gminnej ul. Spółdzielczej zlokalizowanej w Pietrowicach Wielkich (dz. 1488, 1487, 1200, 1199)"			
BRANŻA:		DROGOWA		STADIUM PBW	
TYTUŁ RYSUNKU:		PLAN ZAGOSPODAROWANIA TERENU		ZLECENIE KT 0101	
PROJEKTOWAŁ:	NR UPRAW.	BRAN:	PODPIS:	DATA WYKONANIA:	SKALA
mgr inż. P. Schmidt	SLK/6771/PW33/13	DR	<i>[Signature]</i>	12.06.2024r.	1:500
SPRAWDZIŁ:	NR UPRAW.	BRAN:	PODPIS:	TERMIN ODDANIA:	NR RYS:
mgr inż. B. Schmidt	SLK/7032/PW33/17	DR		01.07.2024r.	2
PROJEKTOWAŁ:	NR UPRAW.	BRAN:	PODPIS:		



TAURON Dystrybucja S.A.  
Oddział w Gliwicach  
ul. Portowa 14A, 44-102 Gliwice

Adres do korespondencji  
Skrytka pocztowa nr 2708  
40-337 Katowice

Obsługa klientów  
Elektrycznie: tauron-dystrybucja.pl/formularz  
Telefonicznie: +48 32 606 0 616



**Gliwice, dn. 09.07.2024 r.**

**1049881714**



**Biuro Projektowania  
Dróg i Ulic  
mgr inż. Paweł Schmidt  
ul. Kłodnicka 97/321  
41-706 Ruda Śląska**

Sygnatura: **TD24-06-0361456-03**

**Dotyczy:** wniosku o naniesienie uzbrojenia terenu i uzgodnienia remontu drogi gminnej ul. Spółdzielcza w miejscowości Pietrowice Wielkie. (TD/OGL/OMD/UB/MP/2522/2024)

Odpowiadając na pismo z dnia **24-06-2024 r.** informujemy, że na załączonych planach naniesiono orientacyjne przebiegi linii kablowych nN wraz z klauzulami informacyjnymi umieszczonymi na odwrocie map, do których należy się bezwzględnie stosować.

Istniejące na wskazanym terenie linie napowietrzne nN należy zinwentaryzować we własnym zakresie. Wszelkie zbliżenia i skrzyżowania projektowanej inwestycji z naszymi urządzeniami należy wykonać zgodnie z obowiązującymi przepisami BHP i normami PN-E-05100-1, N SEP-E-003, N SEP-E-004.

Skrzyżowania z kablami nN należy zabezpieczyć zgodnie z załącznikiem (wytyczne do zabezpieczenia kabli) dołączonym do niniejszego uzgodnienia.

Dokładne położenie naniesionych kabli (w miejscach inwestycji) należy ustalić za pomocą przekopów kontrolnych, wykonanych ręcznie (bez użycia sprzętu mechanicznego).

Przed przystąpieniem do prac w odległości mniejszej niż 3m, od skrajnych przewodów linii napowietrznych nN należy uzgodnić bezpieczne metody pracy ze Spółką Tauron Dystrybucja S.A. w Rybniku ul. Sławików 8. Odległości powyższe dotyczą użycia dźwignic licząc odległość od najdalej wysuniętej części maszyny do skrajnego przewodu. Prace ziemne należy prowadzić w ten sposób, aby nie naruszyć ustojów słupów linii jw. inaczej będą musiały być odbudowane kosztem i staraniem winnego ich uszkodzenia.

Odpowiedzialność za stosowanie bezpiecznych metod pracy, oraz ewentualne uszkodzenia naszych urządzeń ponosi kierujący pracami tj. osoba z uprawnieniami do robót elektrycznych, względnie kierownik budowy lub właściciel obiektu.

Należy wystąpić o płatny nadzór nad prowadzonymi robotami do Spółki TAURON Dystrybucja S.A, 44- 100, Gliwice, ul. Portowa 14a, zlecenie wysłać na adres Rybnik ul. Sławików 8.

Ponadto informujemy, że na danym terenie mogą znajdować się urządzenia elektroenergetyczne i teletechniczne niebędące własnością TAURON Dystrybucja S.A. Oddział w Gliwicach.

Ważność uzgodnienia ustala się na okres dwóch lat, licząc od daty niniejszego pisma.

Załączniki: Wytyczne zabezpieczenia kabli, mapa szt.1

Faktura VAT zostanie wysłana odrębną pocztą

Kopia OMD

TAURON Dystrybucja S.A.  
Poznań  
Marek Patek



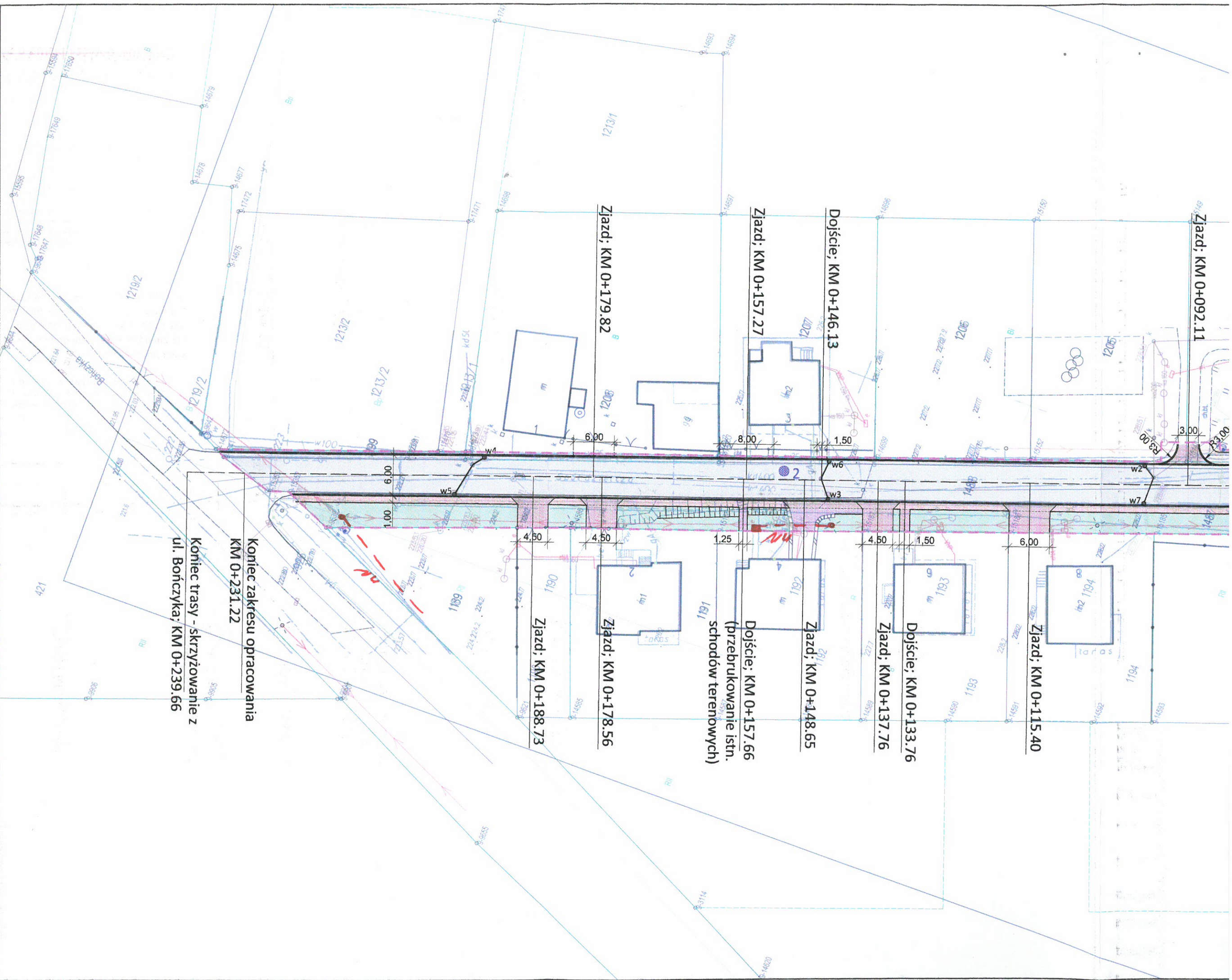
Gliwice, dnia 09.07.2024 r.

Sygnatura: TD24-06-0361456-03

### WYTYCZNE DO ZABEZPIECZENIA KABLI

1. Kable elektroenergetyczne będące w kolizji poprzecznej z planowaną inwestycją należy zabezpieczyć dzieloną rurą osłonową przepustu wychodzącego po 0,5m poza jezdnię/wjazd/chodnik/oś obiektu liniowego.
2. Należy stosować następujące średnice rur ochronnych:
  - a) Dla kabli 1 kV rury o średnicy minimum 110mm koloru niebieskiego.
  - b) Dla kabli SN rury minimum 160mm koloru czerwonego.
3. W przypadku występowania kabli elektroenergetycznych zabrania się prowadzenia robót ziemnych sprzętem mechanicznym w odległości mniejszej niż 2 m od kabla zlokalizowanego przekopem kontrolnym. Kable można odkopać tylko do strefy ochronnej tj. folii lub cegły – zabrania się odkrywania czynnych kabli energetycznych.
4. Należy uzyskać zgodę na wymagane odpłatne wyłączenia odpowiednich urządzeń energetycznych oraz ustalić nadzór służb energetycznych.
5. Wszelkie prace na istniejących urządzeniach energetycznych będących własnością TAURON Dystrybucja S.A. należy wykonywać z zachowaniem szczególnych środków ostrożności pod nadzorem służb energetycznych TAURON Dystrybucja S.A. (jak w piśmie), a następnie zgłosić celem dokonania odbioru robót zanikowych.
6. Prace przy urządzeniach energetycznych powinny być wykonywane przez pracowników posiadających odpowiednie kwalifikacje, zgodnie z obowiązującymi normami i przepisami.
7. **W przypadku wystąpienia odmiennej lokalizacji niż na mapie lub niewystarczającej głębokości położenia istniejących kabli energetycznych – zgodnie z wymogami obowiązujących przepisów i norm – oraz innych utrudnień technicznych (np. mufy, brak możliwości założenia rur ochronnych) należy przewidzieć możliwość przełożenia kabla/kabli energetycznych poprzez wykonanie wstawek kablowych. W takim przypadku należy wystąpić z wnioskiem o określenie nowych warunków technicznych usunięcia kolizji sieci elektroenergetycznej.**

TAURON Dystrybucja S.A.  
Pełnomocnik  
Marcin Pałyk



Zjazd; KM 0+092.11

Dojście; KM 0+146.13

Zjazd; KM 0+157.27

Zjazd; KM 0+179.82

Zjazd; KM 0+115.40

Dojście; KM 0+133.76

Zjazd; KM 0+137.76

Zjazd; KM 0+148.65

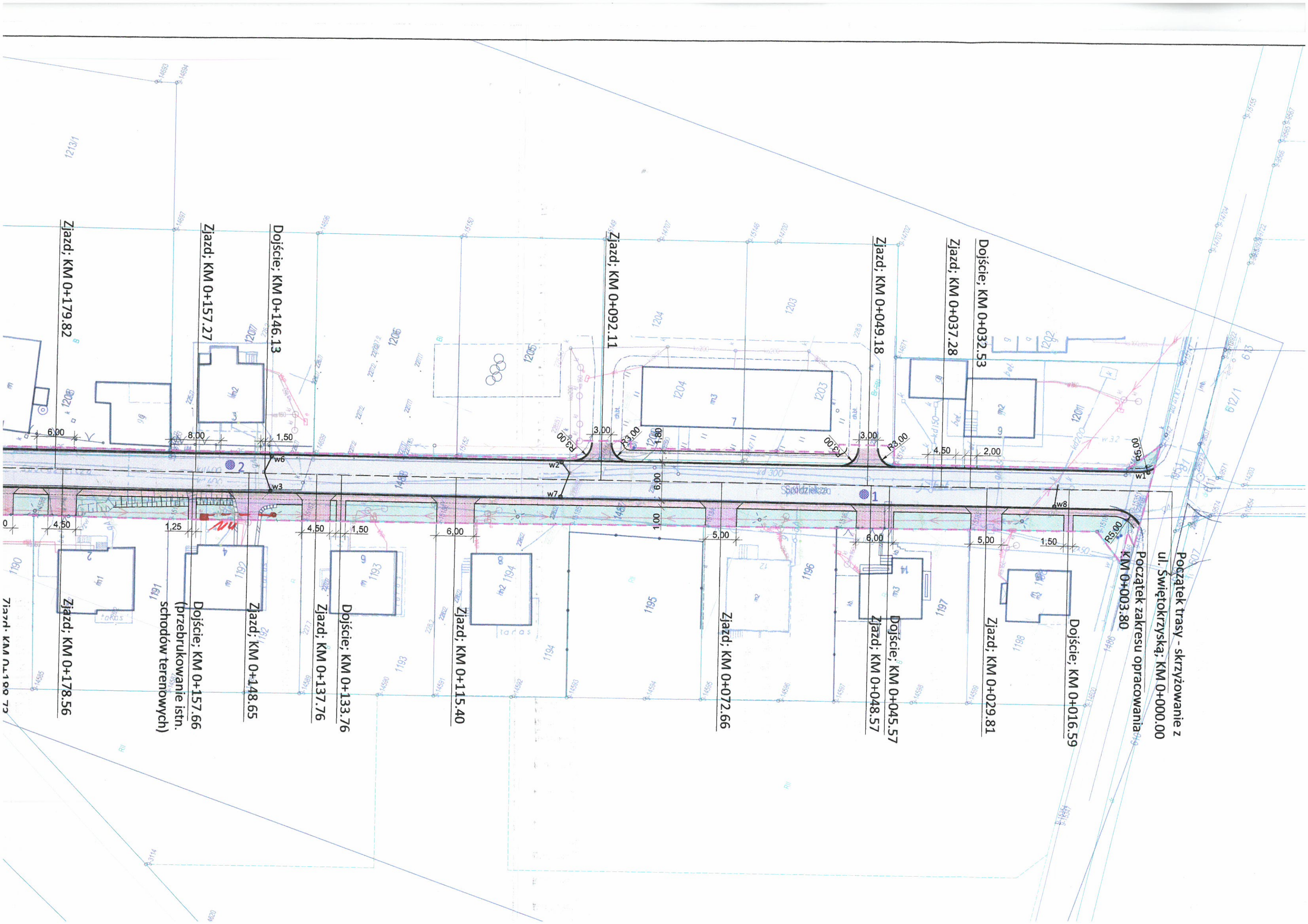
Dojście; KM 0+157.66  
(przebrukowanie istn. schodów terenowych)

Zjazd; KM 0+178.56

Zjazd; KM 0+188.73

Koniec zakresu opracowania  
KM 0+231.22

Koniec trasy - skrzyżowanie z  
ul. Bończyka; KM 0+239.66



Początek trasy - skrzyżowanie z ul. Świętokrzyską; KM 0+000.00

Początek zakresu opracowania; KM 0+003.80

Dojście; KM 0+016.59

Zjazd; KM 0+029.81

Dojście; KM 0+045.57  
Zjazd; KM 0+048.57

Zjazd; KM 0+072.66

Zjazd; KM 0+115.40

Dojście; KM 0+133.76  
Zjazd; KM 0+137.76

Zjazd; KM 0+148.65

Dojście; KM 0+157.66  
(przebrukowanie istn. schodów terenowych)

Zjazd; KM 0+178.56

Dojście; KM 0+032.53

Zjazd; KM 0+037.28

Zjazd; KM 0+049.18

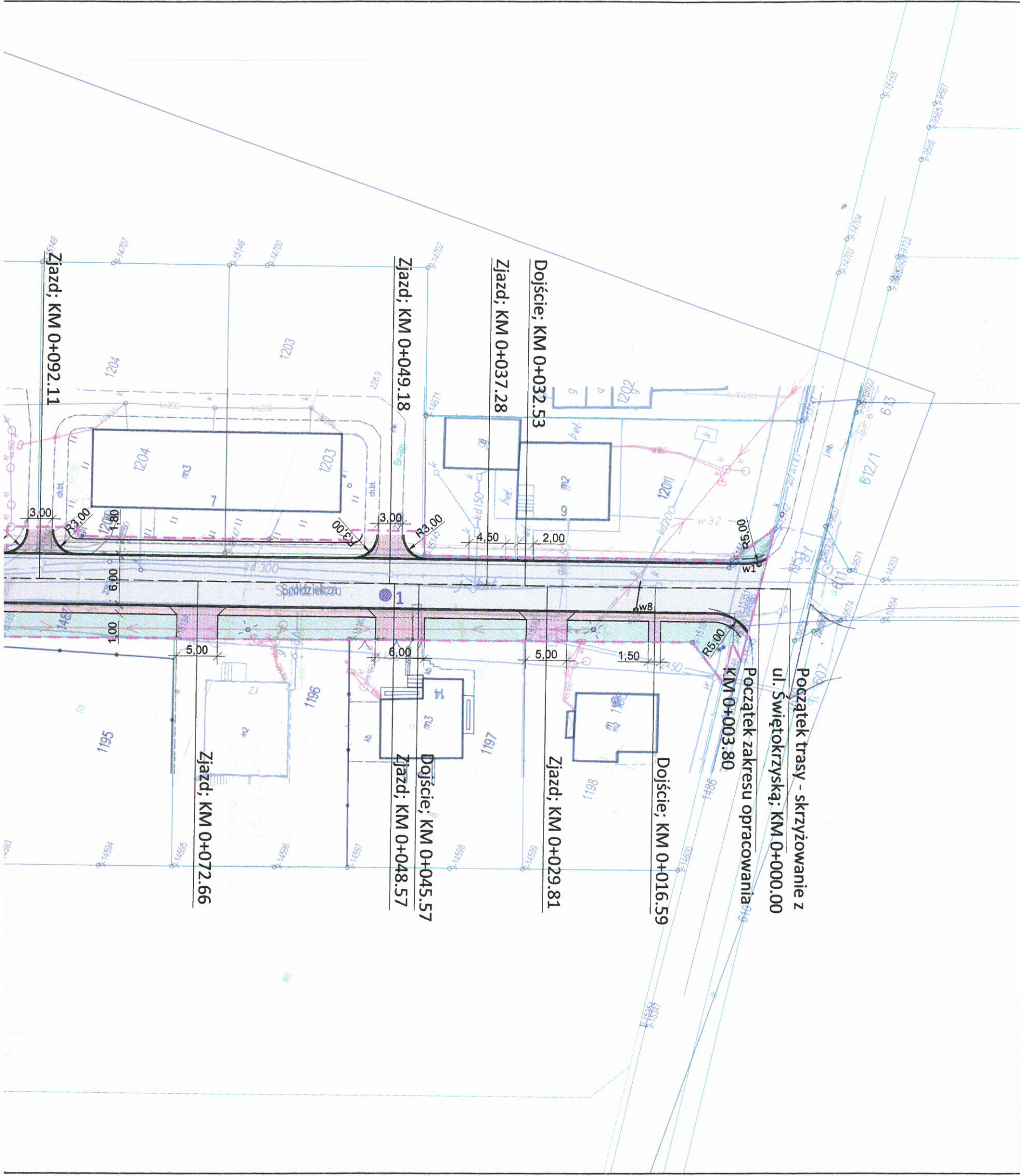
Zjazd; KM 0+092.11

Dojście; KM 0+146.13

Zjazd; KM 0+157.27


Zjazd; KM 0+179.82

Zjazd; KM 0+190.79



**LEGENDA:**

-  - Proj. remont istniejącej nawierzchni z BA
-  - Proj. remont istn. nawierzchni zjazdów - wymiana nawierzchni na BKB grafitową
-  - Proj. remont istn. naw. zjazdów - regulacja wysokościowa istn. nawierzchni z KB
-  - Proj. remont istn. chodnika - nawierzchnia z BKB szarej
-  - Proj. utwardzenie poboczy destruktem asfaltowym
-  - Proj. utwardzenie poboczy BKB
-  - Proj. zieleni - humusowanie
-  - Proj. wymiana istn. krawężnika na krawężnik betonowy najazdowy 4cm [15x22x100]
-  - Proj. wymiana istn. obrzeża na obrzeża betonowe [8x30x100]
-  - Proj. wymiana istniejących wpustów ulicznych
-  - Odwierty geotechniczne
-  - Granice ewidencyjne działek
-  - Numery ewidencyjne działek
-  - Wymiarowanie
-  - Linia rozgraniczająca obejmująca przewidywany teren, na którym będzie realizowane przedsięwzięcie, oraz obejmująca obszar, na który będzie oddziaływać przedsięwzięcie

WYKONAWCA: Biuro Projektowania Dróg i Ulic mgr inż. Paweł Schmidt ul. Kłodnicka 97; pok 321; 41-706 Ruda Śląska; tel.518249510; email: projekty.drogowe@wp.pl					
INWESTOR: Gmina Pietrowice Wielkie Szkolna 5; 47-480 Pietrowice Wielkie					
INWESTYCJA: "Remont drogi gminnej ul. Spółdzielczej zlokalizowanej w Pietrowicach Wielkich (dz. 1488, 1487, 1200, 1199)"					
BRANŻA: DROGOWA					STADIUM PBW
YT.J. RYSUNKU: PLAN ZAGOSPODAROWANIA TERENU					ZLECENIE KT 0101
PROJEKTOWAŁ: mgr inż. P. Schmidt	NR UPRAW. SLK/6771/PW33/13	BRANŻA: DR	PODPIS: 	DATA WYKONANIA: 12.06.2024r.	SKALA 1:500
SPRAWDZIŁ: mgr inż. B. Sermidt	NR UPRAW. SLK/7032/PW33/17	BRANŻA: DR	PODPIS:	TERMIN ODDANIA: 01.07.2024r.	NR RYS: 2
PROJEKTOWAŁ:	NR UPRAW.	BRANŻA:	PODPIS:		

Legenda:

- ..... Linie kablowe WN
- ..... Linie napowietrzne WN
- ..... Linie kablowe SN
- ..... Linie napowietrzne SN
- nN     Linie kablowe nN
- ..... Linie napowietrzne nN
- ..... Linie kablowe oświetleniowe
- ..... Linie napowietrzne oświetleniowe
- ..... Linie kablowe teletechniczne
- ..... Linie napowietrzne teletechniczne

Przed przystąpieniem do prac w odległości mniejszej niż:

- 3 m od skrajnych przewodów linii napowietrznych nN,
- 10 m od skrajnych przewodów linii napowietrznych SN,
- 15 m od skrajnych przewodów linii napowietrznych WN,

należy uzgodnić bezpieczne metody prac ze Spółką eksploatującą sieć.

Odległości powyższe dotyczą również użycia dźwignic, licząc odległość od najbardziej wysuniętej części maszyny do skrajnego przewodu.

Prace ziemne należy prowadzić w ten sposób, aby nie naruszać ustojów słupów linii jw. inaczej będą musiały być odbudowane kosztem i staraniem winnego ich uszkodzenia.

Należy zachować minimalną odległość projektowanych sieci podziemnych od istniejących fundamentów słupów linii energetycznych:

- linii nN - 1 m,
- linii SN - 1 m,
- linii WN - 5 m

Załącznik dotyczy pisma o sygn.

T724-06-0361456-03

Naniesione trasy urządzeń energetycznych i teletechnicznych są orientacyjne i nie oznaczają wyrażenia zgody na wykonywanie robót ziemnych. Ze względu na bezpieczeństwo osób i mienia, w przypadku kolizji lub skrzyżowań z istniejącą siecią elektroenergetyczną, w terminie 14 dni przed przystąpieniem do robót wskazane jest wystąpić do Spółki eksploatującej sieć o odpłatny nadzór branżowy oraz wykonać ręczne przekopy kontrolne celem ustalenia dokładnej trasy kabli. Sieć napowietrzna nN należy zinwentaryzować we własnym zakresie. Wszelkie skrzyżowania i zbliżenia projektowanej inwestycji z naszymi urządzeniami należy przebudować lub zabezpieczyć na koszt inwestora, zgodnie z obowiązującymi normami, w oparciu o dokumentację zatwierdzoną przez TAURON Dystrybucja S.A. Oddział w Gliwicach. Uzgodnienie jest ważne 2 lata od daty wystawienia.

**Kategorycznie zabramy prowadzenia robót ziemnych sprzętem mechanicznym bez nadzoru w odległości mniejszej niż 2m od zlokalizowanego przekopem kontrolnym kabla.**

Z przyczyn niezależnych od TAURON Dystrybucja S.A. Oddział w Gliwicach głębokość kabli w ziemi może być inna od podanej w obowiązującej normie.

2024 -07- 09

TAURON Dystrybucja S.A.  
Pełnomocnik  
Marcin Patyk



## Zakład Gospodarki Komunalnej w Pietrowicach Wielkich

ul. Szkolna 5, 47-480 Pietrowice Wielkie  
tel. 32 419 80 85  
e-mail: komunalka@pietrowicewielkie.com.pl  
NIP 639-18-18-998

ZGK.40.2024

Pietrowice Wielkie dn. 09.07.2024

*BIURO PROJEKTOWANIA DRÓG I ULIC*  
41-706 Ruda Śląska  
ul. Kłodnicka 97/321

**dot.** uzgodnienia projektu remontu drogi gminnej ul. Spółdzielczej w Pietrowicach Wielkich.

Zakład Gospodarki Komunalnej w Pietrowicach Wielkich informuje, że w bezpośrednim sąsiedztwie projektowanego remontu drogi gminnej ul. Spółdzielczej w Pietrowicach Wielkich przebiega sieć wodociągowa wraz z uzbrojeniem i przyłączami. W przypadku natrafienia na skrzynki zasuw i inne urządzenia należy powiadomić nas, a w przypadku regulacji istniejące skrzynki zasuw i hydrantów dostosować do poziomu nawierzchni projektowanej. Na załączonej mapie istniejącą sieć wodociągową zaznaczono kolorem niebieskim.

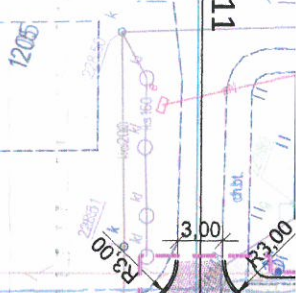
z poważaniem

**DYREKTOR**  
ZAKŁADU GOSPODARKI KOMUNALNEJ  
W PIETROWICACH WIELKICH  
*Zygryd Wieczorek*


### Załączniki

1. Plan zagospodarowania terenu z lokalizacją zadania - 1 kpl.

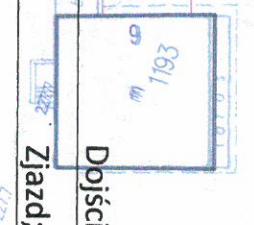
Zjazd; KM 0+092.11



Zjazd; KM 0+115.40



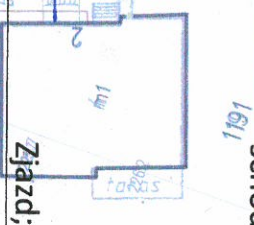
Dojście; KM 0+133.76  
Zjazd; KM 0+137.76



Dojście; KM 0+146.13  
Zjazd; KM 0+157.27



Zjazd; KM 0+178.56



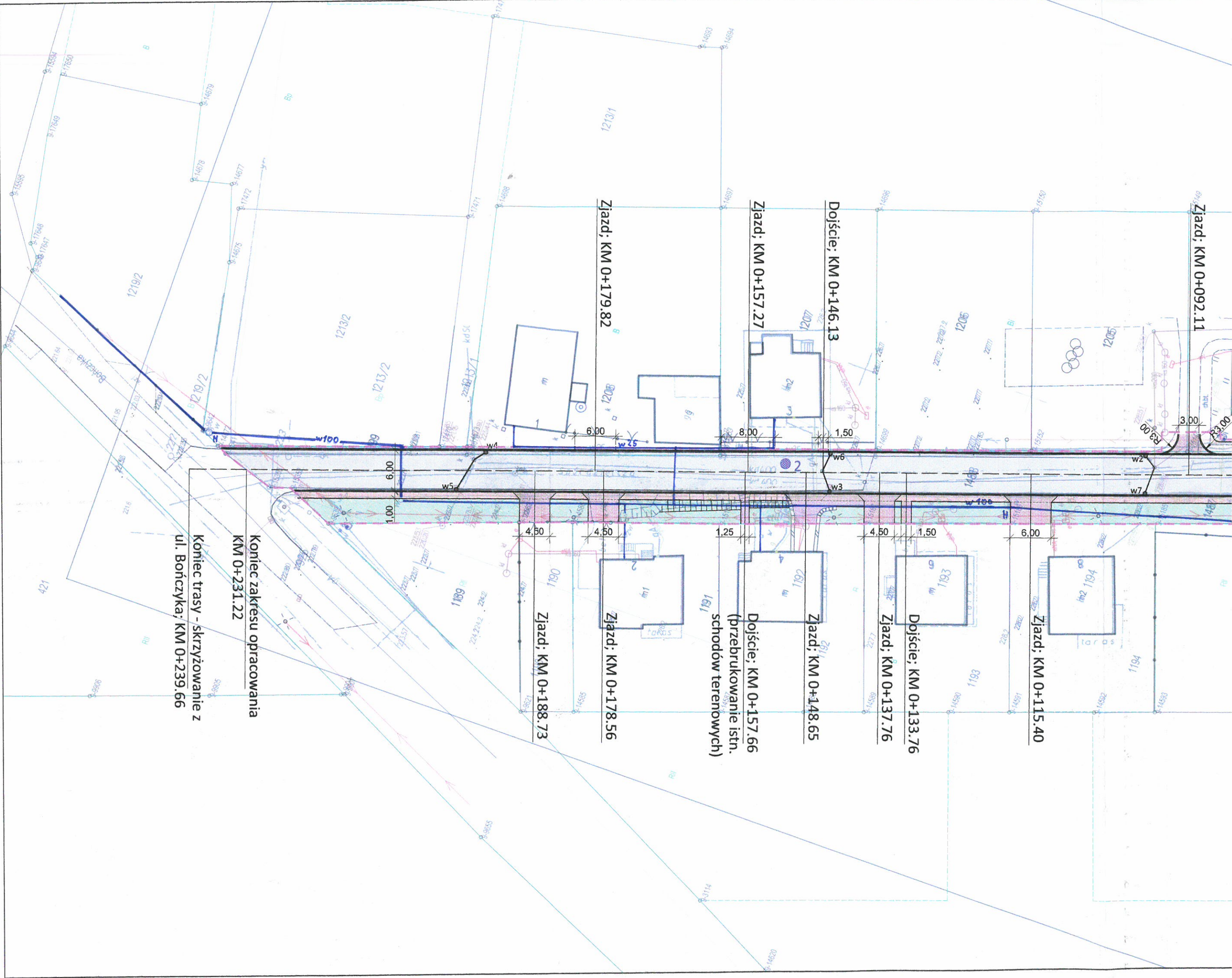
Zjazd; KM 0+179.82



Zjazd; KM 0+188.73

Dojście; KM 0+157.66  
(przebrukowanie istn. schodów terenowych)

Koniec zakresu opracowania  
KM 0+231.22  
Koniec trasy - skrzyżowanie z  
ul. Bończyka; KM 0+239.66





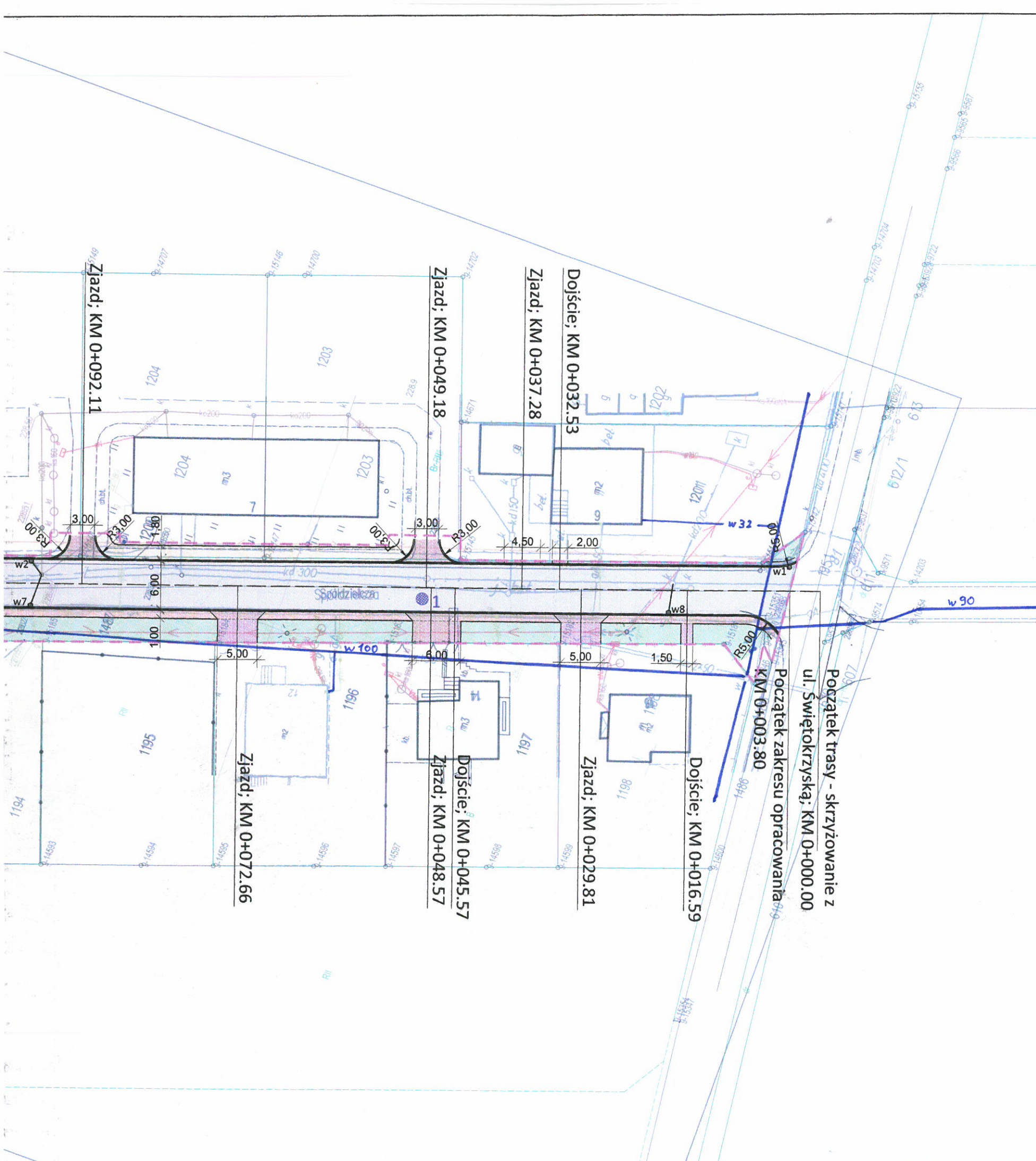
2GH.40.2024



**DYREKTOR**  
ZAKŁADU GOSPODARKI KOMUNALNEJ  
W PIETROWICACH WIELKICH  
*Zygfryd Wieczorek*

**LEGENDA:**

- Proj. remont istniejącej nawierzchni z BA
- Proj. remont istn. nawierzchni zjazdów - wymiana nawierzchni na BKB grafitową
- Proj. remont istn. naw. zjazdów - regulacja wysokościowa istn. nawierzchni z KB
- Proj. remont istn. chodnika - nawierzchnia z BKB szarej
- Proj. utwardzenie poboczy destruktem asfaltowym
- Proj. utwardzenie poboczy BKB
- Proj. zieleń - humusowanie
- Proj. wymiana istn. krawężnika na krawężnik betonowy najazdowy 4cm [15x22x100]
- Proj. wymiana istn. obrzeża na obrzeża betonowe [8x30x100]
- Proj. wymiana istniejących wpustów ulicznych
- Odwierty geotechniczne
- Granice ewidencyjne działek
- Numery ewidencyjne działek
- Wymiarowanie
- Linia rozgraniczająca obejmująca przewidywany teren, na którym będzie realizowane przedsięwzięcie, oraz obejmująca obszar, na który będzie oddziaływać przedsięwzięcie



WYKONAWCA: Biuro Projektowania Dróg i Ulic mgr inż. Paweł Schmidt ul. Kłodnicka 97; pok 321; 41-706 Ruda Śląska; tel.518249510; email: projekty.drogowe@wp.pl					
INWESTOR: Gmina Pietrowice Wielkie Szkolna 5; 47-480 Pietrowice Wielkie					
INWESTYCJA: "Remont drogi gminnej ul. Spółdzielczej zlokalizowanej w Pietrowicach Wielkich (dz. 1488, 1487, 1200, 1199)"					
BRANŻA: DROGOWA				STADIUM PBW	
TYTUŁ RYSUNKU: PLAN ZAGOSPODAROWANIA TERENU				ZLECENIE KT 0101	
PROJEKTOWAŁ: mgr inż. P. Schmidt	NR UPRAW. SLA/6771/PWB3/16	BRANŻA: DR	PODPIS: <i>[Signature]</i>	DATA WYKONANIA: 12.06.2024r.	SKALA 1:500
SPRAWDZIŁ: mgr inż. B. Schmidt	NR UPRAW. SLA 7032/PWB3/17	BRANŻA: DR	PODPIS:	TERMIN ODDANIA: 01.07.2024r.	NR RYS: 2
PROJEKTOWAŁ:	NR UPRAW.	BRANŻA:	PODPIS:		

Świerklany, 2024-07-03



2024-109878

OS-DL.404.776.2024.2.AK

**BIURO PROJEKTOWANIA DRÓG I ULIC  
PAWEŁ SCHMIDT  
KŁODNICKA 97  
41-706 RUDA ŚLĄSKA**

**2024-109878**

Dotyczy: uzgodnienia branżowego w związku z projektowanym remontem drogi gminnej – ulicy Spółdzielczej w Pietrowicach Wielkich.

Odpowiadając na Państwa pismo o sygnaturze: BPDiu/589/24/06/2024/4 z dnia 24.06.2024 r. (data wpływu: 28.06.2024 r.) w sprawie jw. informujemy, że w zakresie przedstawionego opracowania Operator Gazociągów Przesyłowych GAZ – SYSTEM S.A. Oddział w Świerklanach **nie eksploatuje sieci gazowej wysokiego ciśnienia.**

Uzgodnienie ważne jest na okres dwóch lat , licząc od daty wystawienia niniejszego pisma.

Jednocześnie informujemy, że wszelkie uzgodnienia związane z siecią dystrybucyjną należy uzyskać w Polskiej Spółce Gazownictwa sp. z o.o., Oddział w Zabrze, ul. Szczęść Boże 11, 41-800 Zabrze.

Załącznik:

1 x projekt zagospodarowania terenu (rys. nr 2).

**Dział Techniczny**  
Kierownik  
  
**Mirosław Skowroński**

Dokument w postaci elektronicznej opatrzony został bezpiecznym podpisem elektronicznym weryfikowanym za pomocą ważnego kwalifikowanego certyfikatu

**Operator Gazociągów Przesyłowych  
GAZ-SYSTEM S.A.  
Oddział w Świerklanach**  
ul. Wodzisławska 54, 44-266 Świerklany  
tel. 32 439 25 00

**Adres Siedziby**  
ul. Mszczonowska 4  
02-337 Warszawa  
tel. 22 220 18 00

**Zarząd Spółki**  
Prezes Zarządu: Sławomir Hinc  
Wiceprezes Zarządu: Adam Bryszewski  
Wiceprezes Zarządu: Elżbieta Kramek

**Kapitał Zakładowy:** 8 877 190 842 PLN **Kapitał Wpłacony:** 8 877 190 842 PLN **Konto:** mBank S.A. Nr 31 1140 1977 0000 5803 0100 1001 **Numer KRS:** 0000264771, Sąd Rejonowy dla m.st. Warszawy, XII Wydział Gospodarczy Krajowego Rejestru Sądowego **NIP:** 527-243-20-41 **REGON:** 015716698 **www.gaz-system.pl**

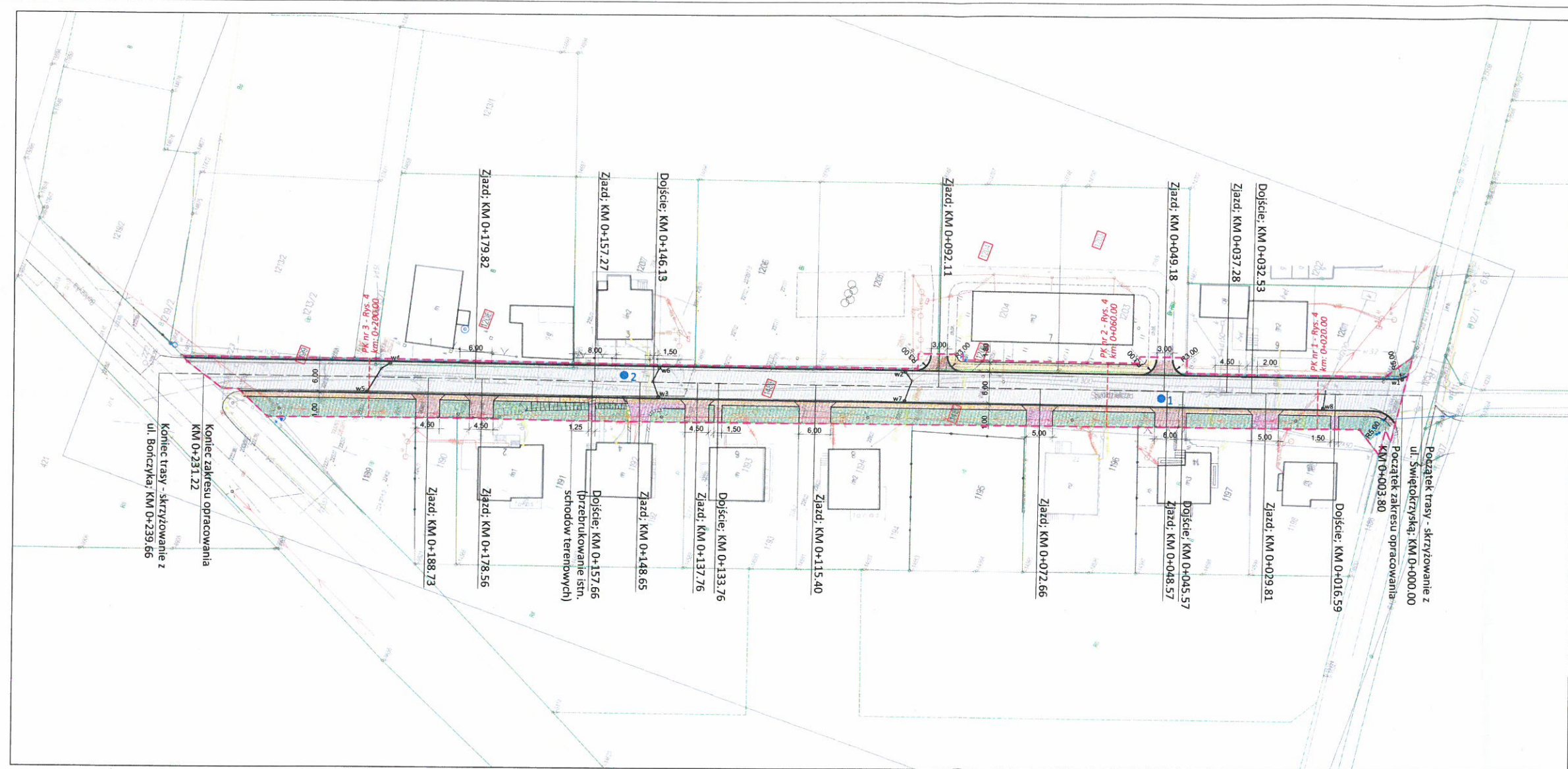


(00)459007734020562666



**LEGENDA:**

- Proj. remont istniejącej nawierzchni z BA
- Proj. remont istn. nawierzchni zjazdów - wymiana nawierzchni na BKB grafitową
- Proj. remont istn. naw. zjazdów - regulacja wysokościowa istn. nawierzchni z KB
- Proj. remont istn. chodnika - nawierzchnia z BKB szarej
- Proj. utwardzenie poboczy destruktem asfaltowym
- Proj. utwardzenie poboczy BKB
- Proj. zieleni - humusowanie
- Proj. wymiana istn. krawężnika na krawężnik betonowy najazdowy 4cm [15x22x100]
- Proj. wymiana istn. obrzeża na obrzeża betonowe [8x30x100]
- Proj. wymiana istniejących wpuśćów ulicznych
- Odkryty geotechniczne
- Granice ewidencyjne działek
- Numery ewidencyjne działek
- Wymiarowanie
- Linia rozgraniczająca obejmująca przewidywany teren, na którym będzie realizowane przedsięwzięcie, oraz obejmująca obszar, na który będzie oddziaływać przedsięwzięcie



WYKONAWCA: <b>Biurowo Projektowania Dróg i Ulic mgr inż. Paweł Schmidt</b> ul. Kłodnicka 97; pok. 321; 41-706 Ruda Śląska; tel: 518249510; email: projekty.drogowe@wp.pl	
INWESTOR: <b>Gmina Pietrowice Wielkie</b> Szkoła 5; 47-480 Pietrowice Wielkie	
INWESTYCJA: <b>"Remont drogi gminnej ul. Spółdzielczej zlokalizowanej w Pietrowicach Wielkich (dz. 1488, 1487, 1200, 1199)"</b>	
DROGOWA	STADIUM <b>PBW</b>
<b>PLAN ZAGOSPODAROWANIA TERENU</b>	
ZŁEGENIE <b>KT 0101</b>	SKALA <b>1:500</b>
PROJEKTOWAŁ: NR UPRAW. BRAN. PODOPIS. DATA WYKONANIA:	TERMIN ODDANIA: NR RYS:
SPRZĄDZIŁ: NR UPRAW. BRAN. PODOPIS. 31.07.2024	2
PROJEKTOWAŁ: NR UPRAW. BRAN. PODOPIS.	

Pietrowice Wielkie, dnia 27.06.2024 r.

OP.042.06.2024

**Wspólnota Mieszkaniowa  
przy ul. Spółdzielczej 7  
w Pietrowicach Wielkich  
ul. Spółdzielcza 7  
47-480 Pietrowice Wielkie**

W związku z planowaną w br. przebudową drogi gminnej ul. Spółdzielczej zachodzi konieczność wejścia na teren Waszych działek nr 1203, 1204, 1205, z uwagi na konieczność wykonania robót związanych z przebudową istniejącego pobocza utwardzonego.

Informuję, że Gmina planuje wzdłuż budynku Waszej Wspólnoty wykonać poszerzone pobocze utwardzone o szer. 1,80m. Pobocze wykonane zostanie z kostki betonowej w kolorze szarym.

Wobec powyższego zwracam się z prośbą o wyrażenie zgody przez Waszą Wspólnotę na wykonywanie robót budowlanych na działkach nr 1203, 1204, 1205 będących własnością Wspólnoty w zakresie o którym mowa wyżej.

W załączeniu przesyłam mapę poglądową z naniesioną przebudową pobocza.

W przypadku wyrażenia zgody, przygotowanie stosowne porozumienie.

Załączniki:

1. Wstępny projekt zagospodarowania terenu.

WÓJT GMINY  
PIETROWICE WIELKIE  
Adam Wajda

Otrzymują:

1. Adresat.
2. Firma "Zast-Ppd" Artur Jarosz, ul. Opawska 113 lok. 1, 47-400 Racibórz - jako Zarządca nieruchomości.
3. a/a (KG).



GMINA PIETROWICE WIELKIE  
URZĄD GMINY

OP.0052.40.2024

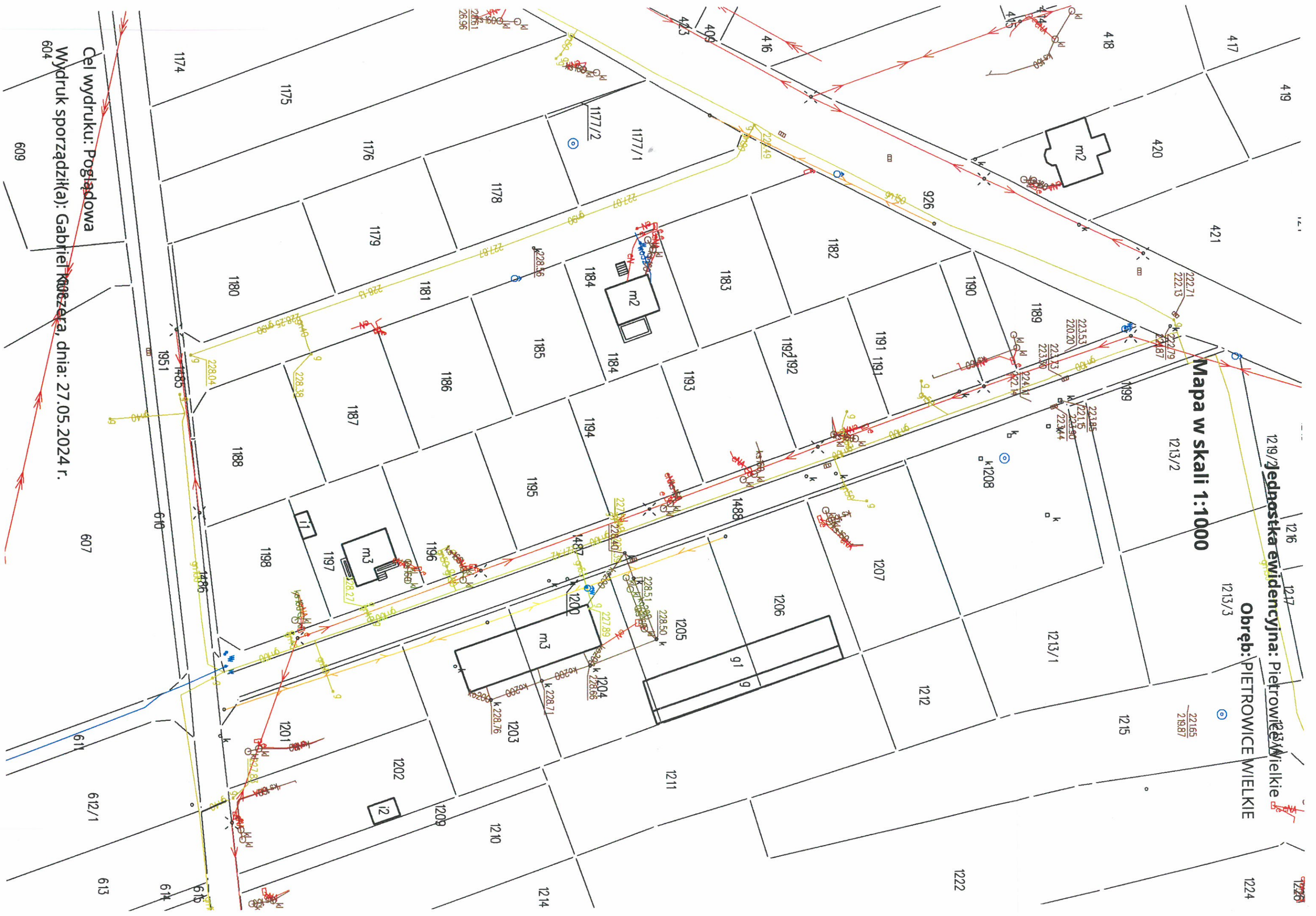
Pietrowice Wielkie, 12-06-2024 r.

**PEŁNOMOCNICTWO**

Wójt Gminy Pietrowice Wielkie, ul. Szkolna 5, 47-480 Pietrowice Wielkie, upoważnia Pana **Pawła Schmidt** legitymującego się dowodem osobistym serii DHD347128, wydanym przez Prezydenta Miasta Ruda Śląska, właściciela firmy Biuro Projektowania Dróg i Ulic mgr inż. Paweł Schmidt, ul. Kłodnicka 97/321, 41-706 Ruda Śląska, do reprezentowania Gminy Pietrowice Wielkie, w tym składania oświadczeń w jej imieniu w postępowaniach przed organami administracji publicznej, właścicielami urządzeń uzbrojenia terenu oraz w sprawach dotyczących procesu budowlanego związanych z wykonaniem zawartej Umowy nr **OP/14/2024.2024 z dnia 10.06.2024 r.** na wykonanie dokumentacji projektowej dla zadania pod nazwą: „**Remont drogi gminnej ul. Spółdzielczej w Pietrowicach Wielkich**”, w szczególności w zakresie czynności stanowiących §1 przedmiotowej Umowy, w tym uzyskania warunków technicznych, pozwoleń, opinii, uzgodnień, decyzji administracyjnych w zakresie zadania inwestycyjnego j/w – niezbędnych do uzyskania przez Inwestora zgłoszenia robót budowlanych.

Na podstawie art. 7 pkt. 3 Ustawy z dnia 16 listopada 2006 r. o opłacie skarbowej (Dz. U. z 2023 r. poz. 2111) Gmina Pietrowice Wielkie jest zwolniona od opłaty skarbowej.

WOJTA GMINY  
PIETROWICE WIELKIE  
Adam Wajda



Mapa w skali 1:1000

Jednostka ewidencyjna: Pietrowice Wielkie  
Obręb: PIETROWICE WIELKIE

Cel wydruku: Poglądowa

Wydruk sporządzik(a): Gabriela Koczera, dnia: 27.05.2024 r.

609

607

612/1

613