



Starosta Lęborski

sekretariat: 59 8632 825, 84-300 Lębork, ul. Czolgistów 5
fax: 59 8632 850, e-mail: sekretariat@starostwolebork.pl

Lębork, dnia 2022.07.29

K.7121.65.2022.ZK

INŻYNIERIA DROGOWA Tomasz Gałka

Na podstawie art. 10 ust. 5 ustawy z dnia 20 czerwca 1997r. – Prawo o ruchu drogowym (tj. Dz.U. z 2022 r., poz. 988 ze zm.) oraz § 8 ust. 2 pkt 1 lit. a i ust.7 rozporządzenia Ministra Infrastruktury z dnia 23 września 2003 r. w sprawie szczegółowych warunków zarządzania ruchem na drogach oraz wykonywania nadzoru nad tym zarządzaniem (t.j. Dz.U. z 2017 r., poz. 784)

STAROSTA LĘBORSKI ZATWIERDZA

Projekt stałej organizacji ruchu na ul. Wojska Polskiego w Lęborku.

Projekt organizacji ruchu obowiązuje od 15.08.2022 r. - bezterminowo.

Projekt, o którym mowa opieczetowano pieczęcią Starosty Lęborskiego.

Jednostka wprowadzająca zmianę organizacji ruchu zawiadamia na siedem dni przed wprowadzeniem zmian: Starostę Lęborskiego, Burmistrza Miasta Lęborka i Komendanta Powiatowego Policji w Lęborku.

Otrzymują:

1. Adresat
2. UM Lębork
3. a/a

Z up. STAROSTY

Edyta Górecka
VICE STAROSTA

INŻYNIERIA DROGOWA
Tomasz Gałka
84-300 Lębork
ul. Z. Witkowskiej 23A

PROJEKT STALEJ ORGANIZACJI RUCHU

Temat: Uporządkowanie i zorganizowanie ruchu pieszego i rowerowego w przebiegu ulicy Wojska Polskiego na dwóch odcinkach”

Odcinek I – Rondo Bitwy Warszawskiej – Obelisk Niepodległości
Odcinek II – Rondo Cichociemnych Spadochroniarzy AK - Szkoła Podstawowa nr 1

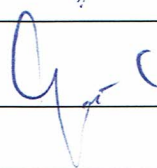
Inwestor: Gmina Miejska Lębork

Stadium: PROJEKT ORGANIZACJI RUCHU

Branża: Drogowa

Załącznik do Brojki Starosty Powiatowego
w Lęborku z dnia 29.07.2022r.
Nr 157/21.GS.2022/24
STANOWIĄCY INTEGRALNĄ CZĘŚĆ CAŁOŚCI

Adres inwestycji: ul. Wojska Polskiego

	Imię i nazwisko	Podpis
BRANŻA DROGOWA		
Projektował:	mgr inż. Tomasz Gałka; POM/0172/PWOD/06 Uprawnienia projektowe budowlane w zakresie dróg ulic i lotnisk bez ograniczeń	
Lębork 07 / 2022		

SPIS TREŚCI

1. WSTĘP

- 1.1. Podstawa opracowania
- 1.2. Przedmiot opracowania

2. WYMAGANIA

- 2.1. Oznakowanie pionowe stawiane na drodze
- 2.2. Oznakowanie poziome

3. OZNAKOWANIE

CZĘŚĆ GRAFICZNA

- Orientacja w terenie
 - PLAN SYTUACYJNY OZNAKOWANIA – PLAN SYTUACYJNY
-

OPIS TECHNICZNY

1. WSTĘP

1.1 Podstawa opracowania

- α) Ustawa z dnia 21 marca 1985 r. **o drogach publicznych** (Dz. U. z 2013 r., poz. 260).
- β) Ustawa z dnia 20 czerwca 1997 r. **prawo o ruchu drogowym** (Dz. U. z 2005 r., Nr 108, poz. 908 z późniejszymi zmianami).
- χ) Rozporządzenie Ministrów Infrastruktury oraz Spraw Wewnętrznych i Administracji z dnia 31 lipca 2002 r. **w sprawie znaków i sygnałów drogowych** (Dz. U z 2002 r., Nr 170, poz. 1393).
- δ) Rozporządzenie Ministra Infrastruktury z dnia 3 lipca 2003 r. **w sprawie znaków i sygnałów drogowych oraz urządzeń bezpieczeństwa ruchu i warunków ich umieszczania na drogach** (Dz. U. z 2003 r., Nr 220, poz. 2181).
- ε) Zatwierdzony projekt organizacji ruchu z 2015r.

1.2 Przedmiot i zakres opracowania

Przedmiotem niniejszego opracowania jest projekt organizacji ruchu łączący wybudowane już ścieżki rowerowe wzdłuż całej ul. Wojska Polskiego w Leborgu

2. WYMAGANIA

2.1 Oznakowanie pionowe stawiane na drodze

Projektowany znak powinien posiadać aprobatę techniczną wydaną przez Instytut Badawczy Dróg i Mostów w Warszawie.

Należy zastosować znaki wykonane z folii odblaskowej **typ 1** wg grupy wielkości **"Średnie" oraz dla oznakowania ścieżki rowerowej znaki „Mini”**

Oznakowanie powinno być ustawione zgodnie z w/w rozporządzeniem.

2.2 Oznakowanie poziome

Do oznakowania poziomego białego zastosować farby chlorokauczukowe – grubowarstwowe z posypką antypoślizgową

3. OZNAKOWANIE

PIONOWE

- Oznakować zgodnie z Planem Sytuacyjnym

POZIOME

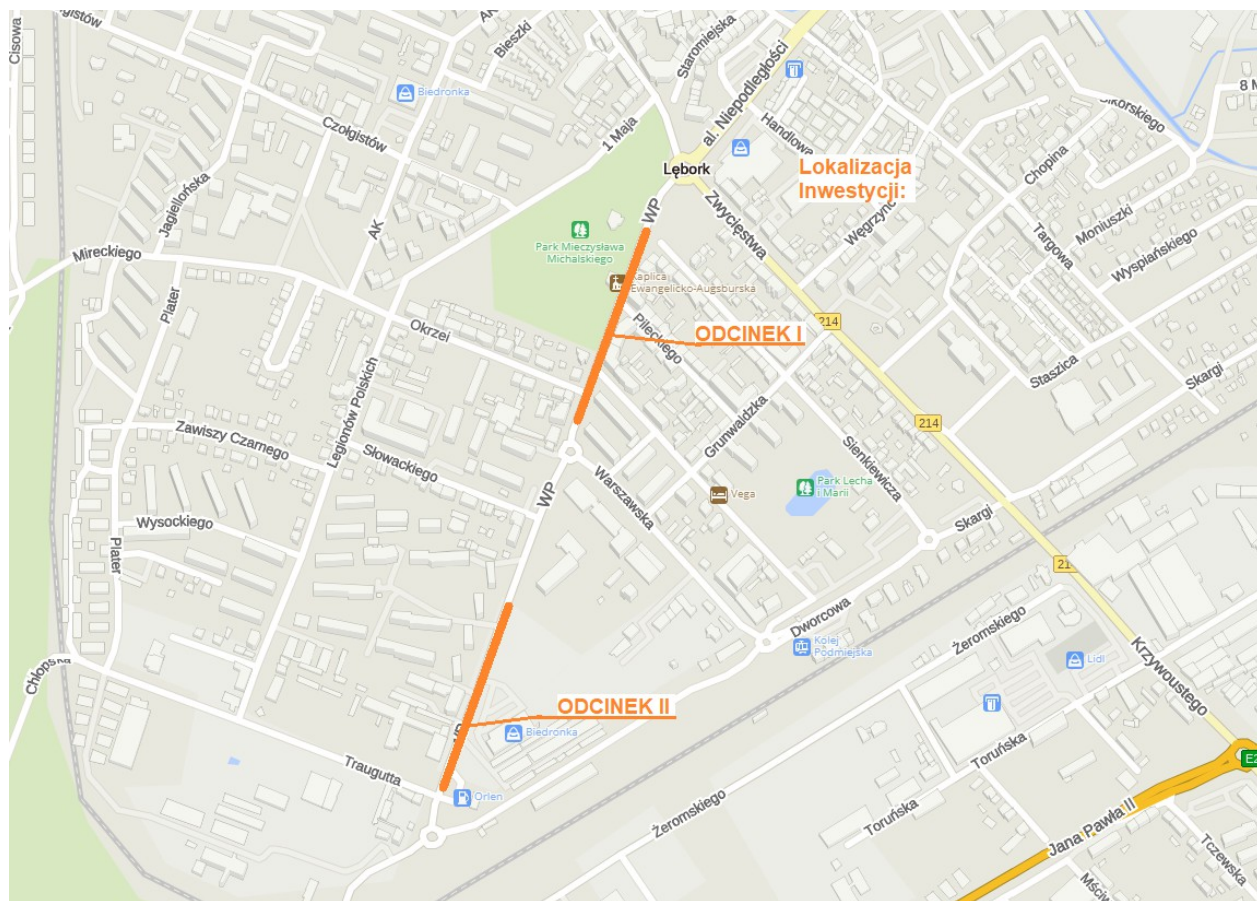
- Oznakować zgodnie z Planem Sytuacyjnym
-

ORIENTACJA W TERENIE MAPA POGLĄDOWA

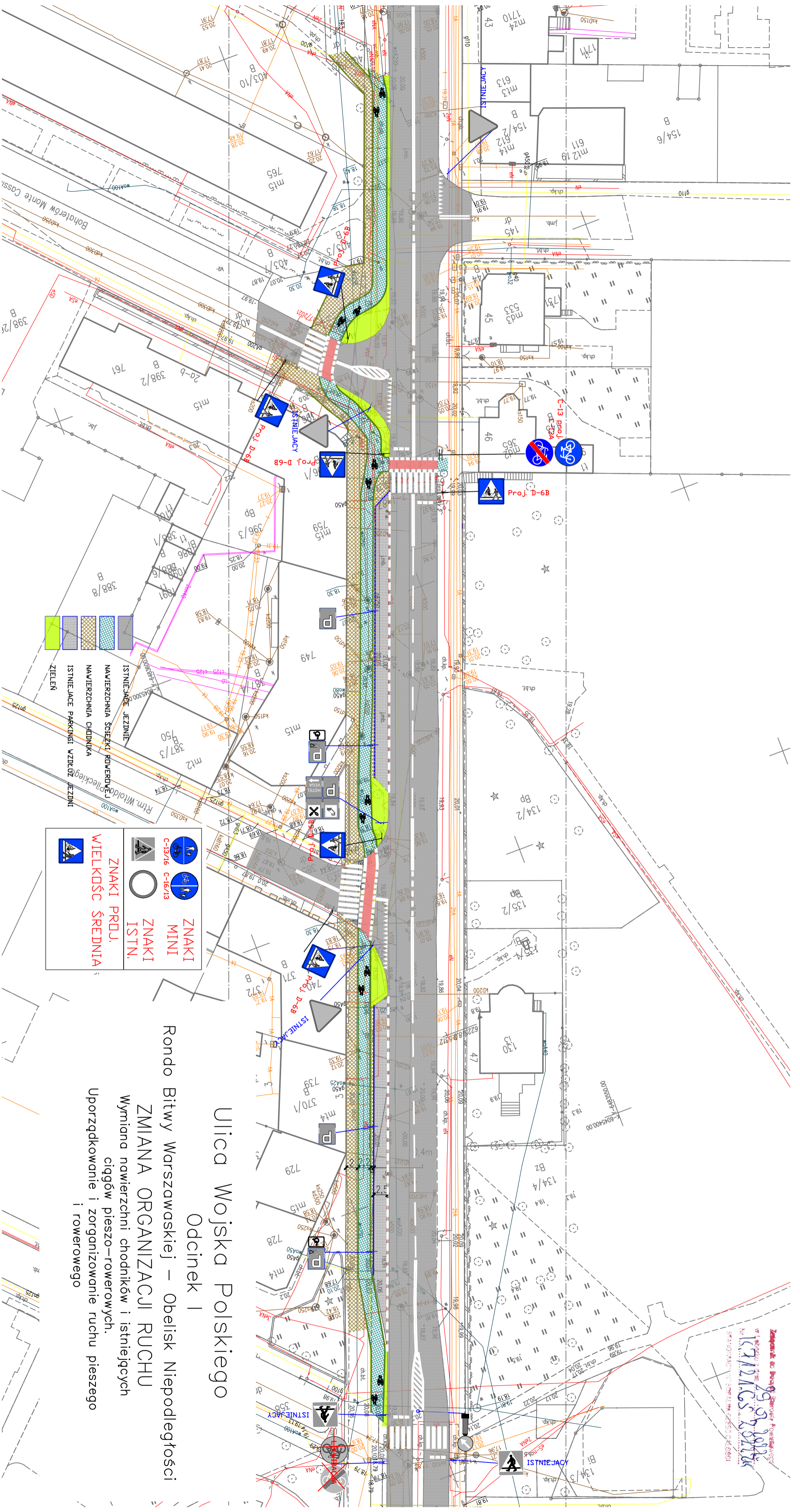
„Zmiana organizacji ruchu – Wymiana nawierzchni chodników i istniejących ciągów pieszo-rowerowych. Uporządkowanie i zorganizowanie ruchu pieszego i rowerowego w przebiegu ulicy Wojska Polskiego na dwóch odcinkach”

Odcinek I – Rondo Bitwy Warszawskiej – Obelisk Niepodległości

Odcinek II – Rondo Cichociemnych Spadochroniarzy AK - - Szkoła Podstawowa nr 1



Zadanie: do Projektu Rozbudowy
w I etapie 2. etap
Nr 1712/CS/2016
STANOWISKO WYEMALOWANIE CZĘŚCI OKRESI
25.09.2016



	ZNAKI PROJ.
	ZNAKI MINI
	ZNAKI ISTN.
	ZNAKI PROJ.
	ZNAKI MINI
	ZNAKI ISTN.
	WIELKOŚĆ ŚREDNIA
	ZIELEŃ

