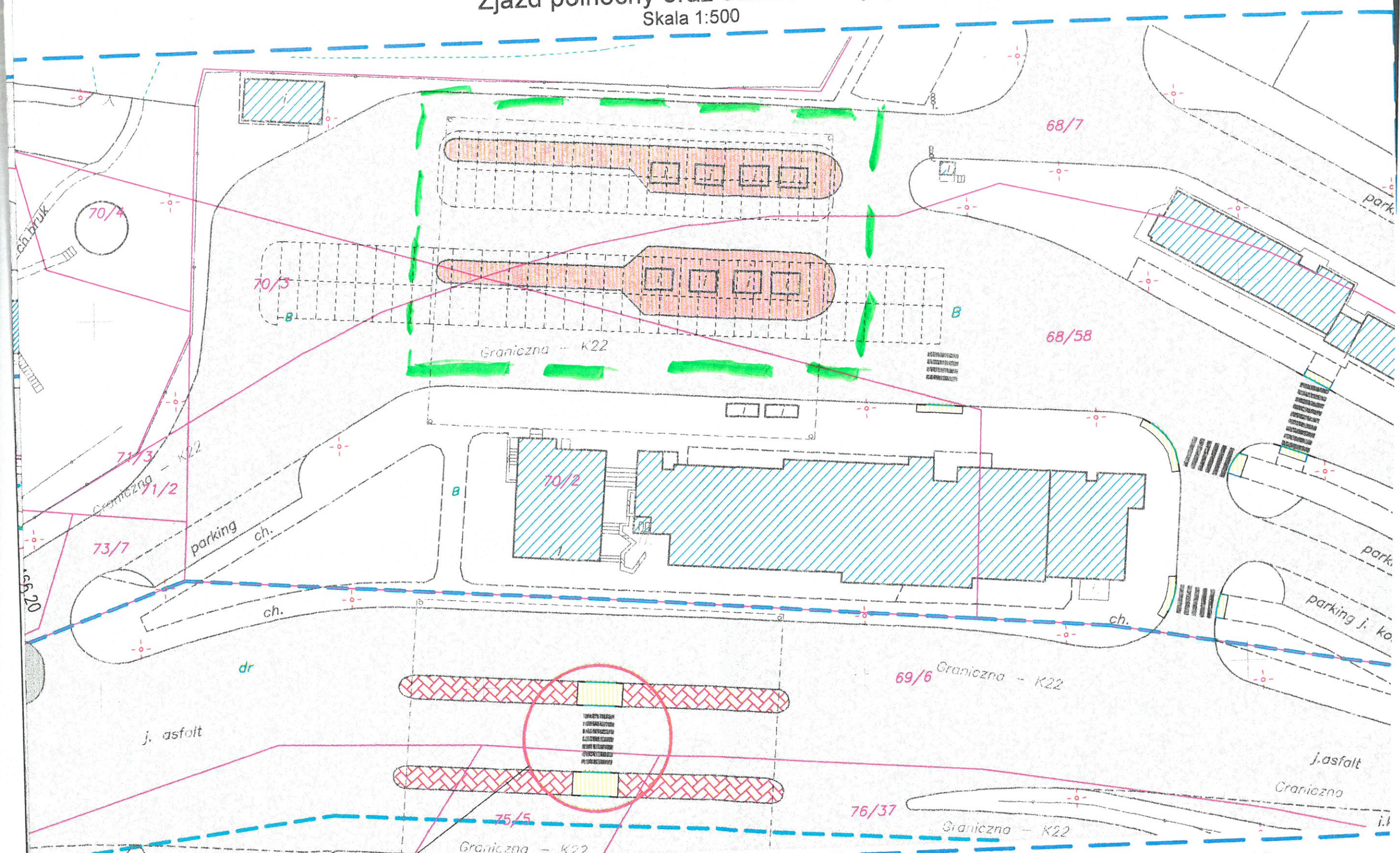












# Zjazd północny oraz obniżenie wysp

Skala 1:500



Wykonanie obniżenia krawężnika w II ETAPIE, przed uruchomieniem przejścia

## Legenda

-  Proponowane linie rozgraniczenia pasa drogowego wg UM Kostrzyn
-  Istniejące jezdnie utwardzone
-  Poszerzenie na zjazdach
-  Chodnik - odtworzenie
-  Obrzeże chodnikowe
-  Krawężnik obniżony
-  Krawężnik uliczny betonowy
-  Istniejące wysepki trwałe
-  Istniejące wysepki trwałe do obniżenia
-  Przejścia dla pieszych