

**Pracownia Architektury Krajobrazu**

62-500 Konin ul. Zachodnia 9

tel. 669 121 738

Lokalizacja	Miasto Żnin, Park nad Jeziorem Żnińskim Małym	
Inwestor	Gmina Żnin, ul. 700-lecia, 88-400 Żnin	
Przedmiot rysunku	<b>Projekt rabaty bylinowej nr I</b>	<b>Skala 1 : 100</b>
Projektant	mgr inż. Małgorzata Werhun-Popiołek	
Opracowanie	mgr Michał Popiołek	



Oznaczenia:



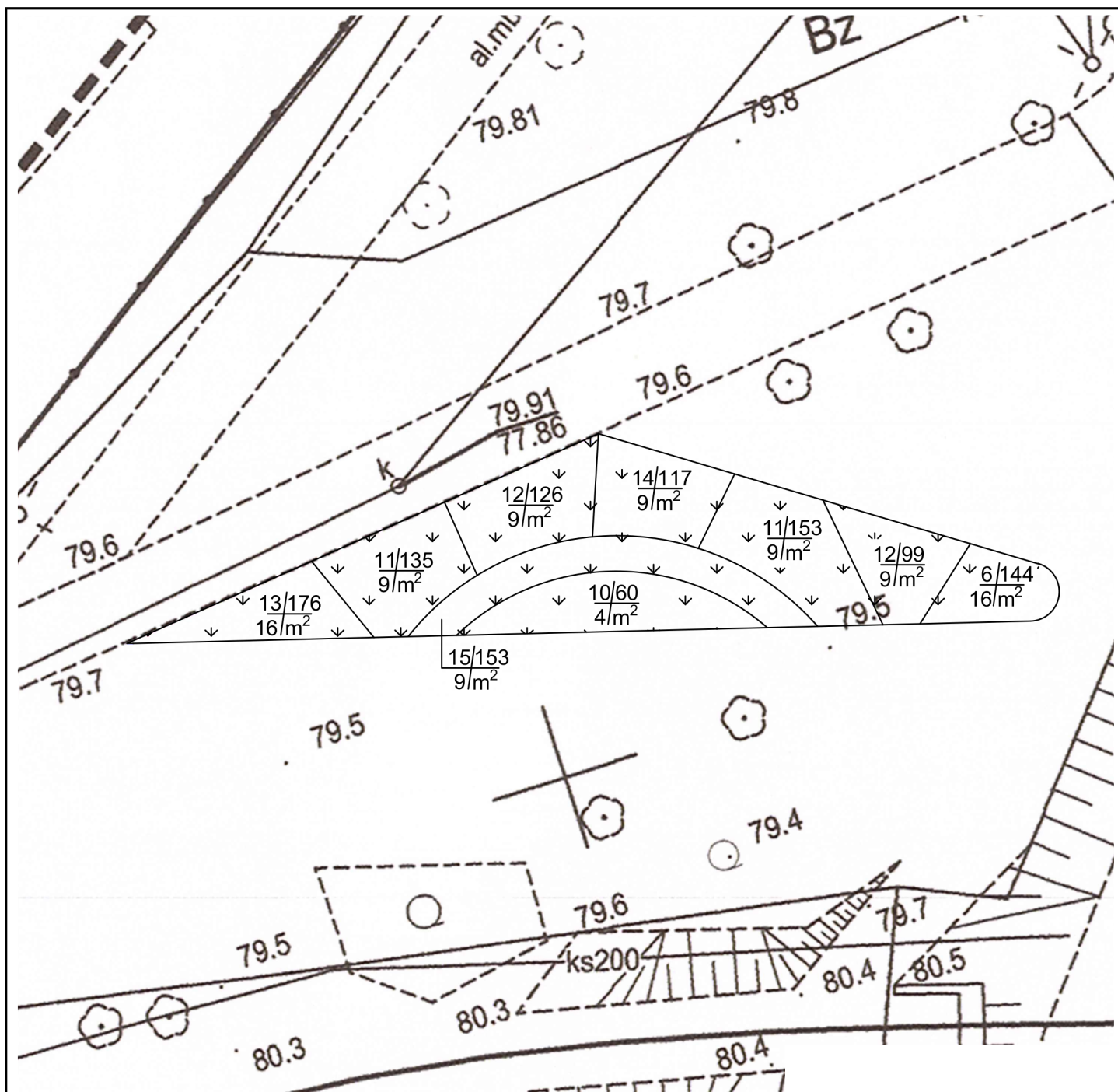
Rabata bylinowa

**Pracownia Architektury Krajobrazu**

62-500 Konin ul. Zachodnia 9

tel. 669 121 738

Lokalizacja	Miasto Żnin, Park nad Jeziorem Żnińskim Małym	
Inwestor	Gmina Żnin, ul. 700-lecia, 88-400 Żnin	
Przedmiot rysunku	<b>Projekt rabaty bylinowej nr II</b>	<b>Skala 1 : 100</b>
Projektant	mgr inż. Małgorzata Werhun-Popiołek	
Opracowanie	mgr Michał Popiołek	



Oznaczenia:



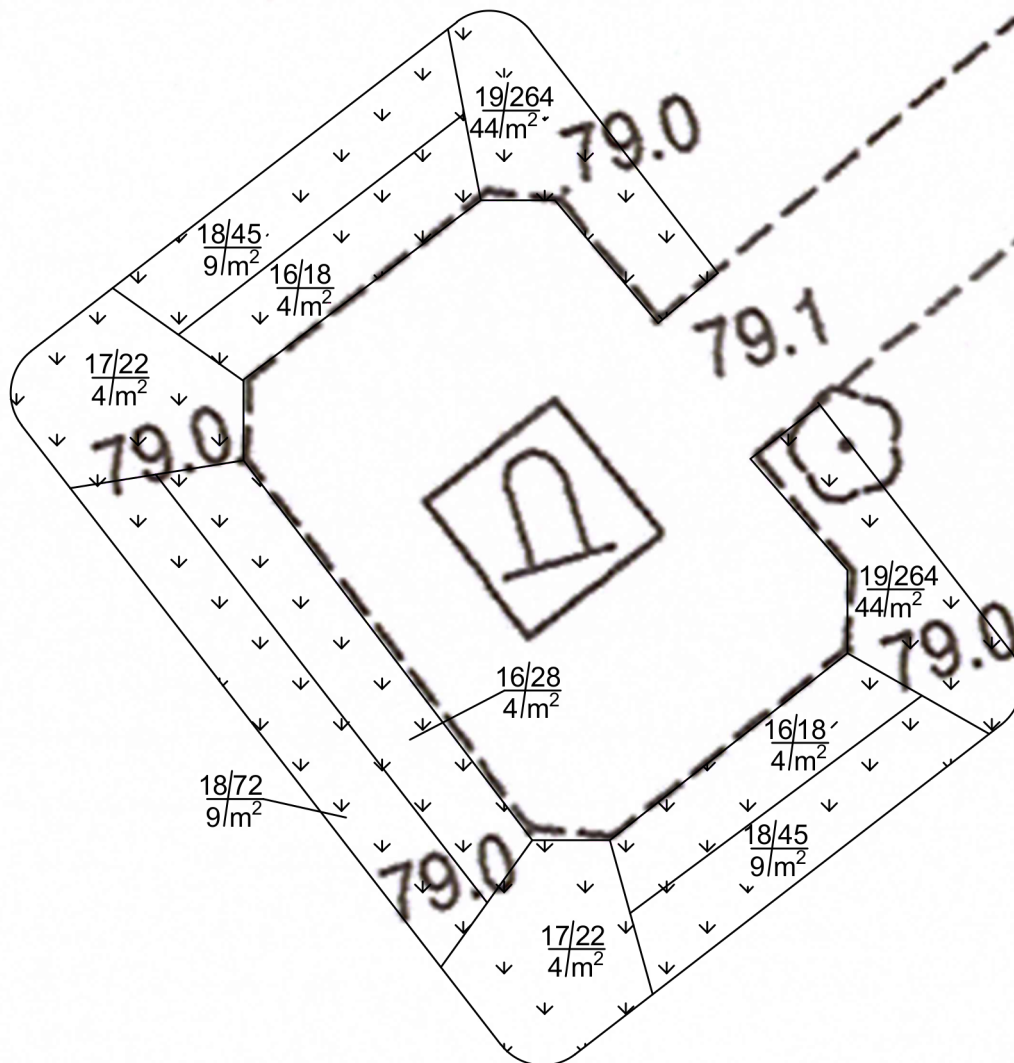
Rabata bylinowa

**Pracownia Architektury Krajobrazu**

62-500 Konin ul. Zachodnia 9

tel. 669 121 738

Lokalizacja	Miasto Żnin, Park nad Jeziorem Żnińskim Małym	
Inwestor	Gmina Żnin, ul. 700-lecia, 88-400 Żnin	
Przedmiot rysunku	<b>Projekt rabaty bylinowej nr III</b>	<b>Skala 1 : 200</b>
Projektant	mgr inż. Małgorzata Werhun-Popiołek	
Opracowanie	mgr Michał Popiołek	



### Oznaczenia:



Rabata bylinowa

### Pracownia Architektury Krajobrazu

62-500 Konin ul. Zachodnia 9

tel. 669 121 738

Lokalizacja		Miasto Żnin, Park nad Jeziorem Żnińskim Małym	
Inwestor		Gmina Żnin, ul. 700-lecia, 88-400 Żnin	
Przedmiot rysunku		<b>Projekt rabaty bylinowej nr IV</b>	<b>Skala 1 : 100</b>
Projektant		mgr inż. Małgorzata Werhun-Popiołek	
Opracowanie		mgr Michał Popiołek	






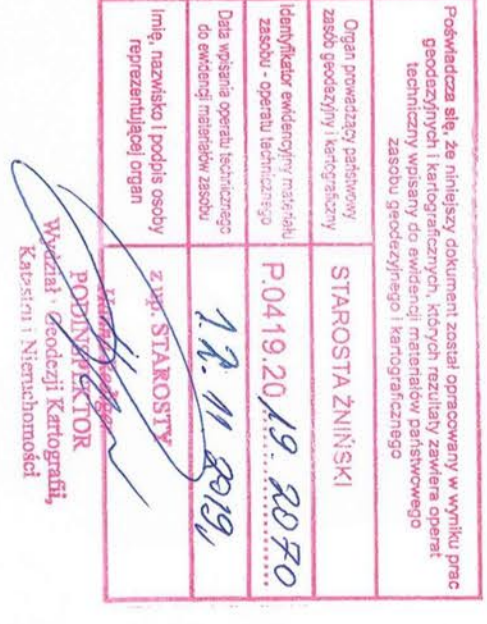
<b>Oznaczenia:</b>	○	Drzewo liściaste
	☀	Drzewo iglaste
	✕	Drzewo do usunięcia
	⊗	Drzewo do usunięcia w osobnym opracowaniu
	⊚	Drzewo do pielęgnacji
	⊖	Grupa krzewów liściastych
	⊖	Grupa krzewów iglastych
	⊖	Grupa krzewów do pielęgnacji
	—	Granica opracowania w ramach arkusza

**Pracownia Architektury Krajobrazu**  
62-500 Koniń ul. Zachodnia 9  
tel. 669 121 738

Objekt	Miasto Znin, Park nad Jeziorem Znińskim Małym	
Investor	Gmina Znin, ul. 700-lecia, 88-400 Znin	
Przedmiot rysunku	Inwentaryzacja i projekt gospodarki drzewostanem – arkusz 1.	Skala 1 : 500
Projektant	mgr inż. Małgorzata Werhun-Popiołek	
Opracowanie	mgr Michał Popiołek	

Opis przedmiotu zamówienia	MAPA DO CELÓW PROJEKTOWYCH
Stan techniczny	Arkusze 1-22
Data wydania	2024.09.20
Wykonawca	Pracownia Architektury Krajobrazu

Pracownia Architektury Krajobrazu	ul. Zachodnia 9, 62-500 Koniń	505 600 121 738
Mgr inż. Małgorzata Werhun-Popiołek	Proj. 2024.09.20	
Mgr Michał Popiołek	Arkusze 1-22	





MAPA DO CEŁÓW PROJEKTOWYCH arkusz 2 (2)		SZKIC ORIENTACYJNY z przedstawieniem arkuszy sąsiednich zorientowany do północy
Oznaczenie kancelaryjne zgłoszenia pracy geodezyjnej	GN.6640.1773.2019	
Skala mapy	1:500	
Jednostka ewidencyjna	041906_4	
Identyfikator nazwa	Żnin - miasto	
Obrys ewidencyjny	0001	
Identyfikator nazwa	Żnin	
Nazwa miejscowości	Żnin	
Numer sekcji mapy	6.187.18.19.1.2, 6.187.18.19.2.1, 6.187.18.14.3.4	
Nazwa układu współrzędnych	2000/6	
Prostokątnych gładkich	Kronsztaedt 86	
Układu wysokości		
Informacje o służebnościach gruntowych mających wpływ na zagospodarowanie gruntów i zlokalizowanych w granicach projektowanej inwestycji	Mapa do celów projektowych została wykonana bez ustalania obciążań służebności gruntowymi uprawnieniami w księgach wieczystych	
Oznaczenie granic obszaru, który był przedmiotem aktualizacji		
Data opracowania mapy	11.10.2019	
Nie wyklucza się istnienia w terenie innych nie wykazanych na niniejszej mapie urządzeń podziemnych, które nie były zgłoszone do inwentaryzacji lub o których brak jest informacji w instytucjach branżowych.		
Nazwa, imię i nazwisko wykonawcy geodezyjnego opracowującego mapę: Usługi Geodezyjne Łukasz Kamiński Kuty 4, 02-408 Słupca tel: 662-37-85-84 NIP 667-163-58-52 REGON 392482034 <b>GEODETA UPRAWNIONY</b> inż. Łukasz Kamiński nr uprawnień 21365		

Podpisano na: za niniejszym dokumentem został opracowany w wyniku pracy geodezyjnej i kartograficznej terenowy materiał, który jest własnością Generalnego Biura Geodezyjnego i Kartograficznego










Organ prowadzący planowany zakład geodezyjny i kartograficzny: **STAROSTA ŻNIŃSKI**

Identyfikator ewidencyjny materiału, zasoby - operacji technicznej: **P.0419.2019...2070...**

Data wpisania do ewidencji technicznej do księgi map: **12.11.2019**

Imię, nazwisko i podpis osoby pracowniczego organu:  
 z up. STAKOŚCZY  
 INSPEKTOR  
 Geodezji Kartografii,  
 Katastru i Niemiechomości



- Oznaczenia:**
-  Drzewo liściaste
  -  Drzewo iglaste
  -  Drzewo do usunięcia
  -  Drzewo do usunięcia w osobnym opracowaniu
  -  Drzewo do pielęgnacji
  -  Grupa krzewów liściastych
  -  Grupa krzewów iglastych
  -  Grupa krzewów do pielęgnacji
  -  Granica opracowania w ramach arkusza

Pracownia Architektury Krajobrazu 62-500 Konin ul. Zachodnia 9 tel. 669 121 738		
Objekt	Miasto Żnin, Park nad Jeziorem Żnińskim Małym	
Investor	Gmina Żnin, ul. 700-lecia, 88-400 Żnin	
Przedmiot rysunku	Inwentaryzacja i projekt gospodarki drzewostanem – arkusz 2.	Skala 1 : 500
Projektant	mgr inż. Małgorzata Werhun-Popiołek	
Opracowanie	mgr Michał Popiołek	





- Oznaczenia:**
- Drzewo projektowane w osobnym opracowaniu
  - ⊕ Drzewo projektowane
  - ⊛ Grupa krzewów projektowana
  - Nawierzchnia tłucznio-zwirowa o wzmocnionej konstrukcji
  - ▨ Nawierzchnia ziwirowa pieszca do realizacji w I etapie
  - ▧ Nawierzchnia ziwirowa pieszca do realizacji w kolejnych etapach
  - ▨ Obszary wyłączone z opracowania ze względu na objęty wymagające projektu budowlanego
  - B - Anteahle
  - D - Promenada nadbrzeżna
  - ⊛ Plaża
  - ☒ Drzewo przeznaczone do usunięcia
  - Granica opracowania w ramach arkusza
  - S.Z. Słownia zewnętrzna
- Wymiarowanie podano w cm.

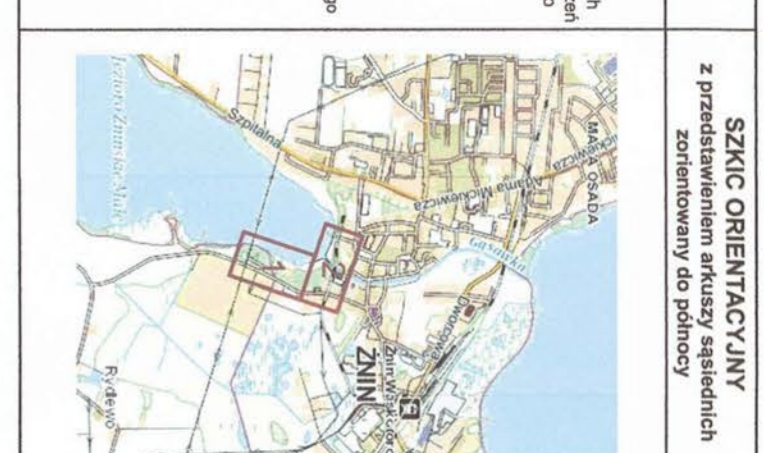
<b>Pracownia Architektury Krajobrazu</b> 62-500 Kotliny ul. Zachodnia 9 tel. 669 121 738	
Lokalizacja:	Miasto Znin, Park nad Jeziorem Znińskim Małym
Investor:	Gmina Znin, ul. 700-lecia, 88-400 Znin
Przedmiot rysunku:	Projekt rewaloryzacji parku – arkusz 1. <span style="float: right;">Skala 1 : 500</span>
Projektant:	mgr inż. Małgorzata Werhun-Popiołek
Opracowanie:	mgr Michał Popiołek

MAPA DO CELÓW PROJEKTOWYCH			
Nazwa mapy:		1:500	
Plan sytuacyjny:		1:2000	
Plan zagospodarowania przestrzennego:		1:5000	
Plan architektury krajobrazu:		1:5000	
Plan techniczny:		1:500	
Plan wykonawczy:		1:500	
Plan szczegółowy:		1:500	
Plan koncepcyjny:		1:500	
Plan koncepcyjny 2D:		1:500	
Plan koncepcyjny 3D:		1:500	
Plan koncepcyjny 4D:		1:500	
Plan koncepcyjny 5D:		1:500	
Plan koncepcyjny 6D:		1:500	
Plan koncepcyjny 7D:		1:500	
Plan koncepcyjny 8D:		1:500	
Plan koncepcyjny 9D:		1:500	
Plan koncepcyjny 10D:		1:500	

Pracownia Architektury Krajobrazu  
62-500 Kotliny ul. Zachodnia 9  
tel. 669 121 738  
www.pakr.pl


P.O.D. 19.02.2019 20.20  
12.11.2019

Michał Popiołek  
Kierownik Wydziału



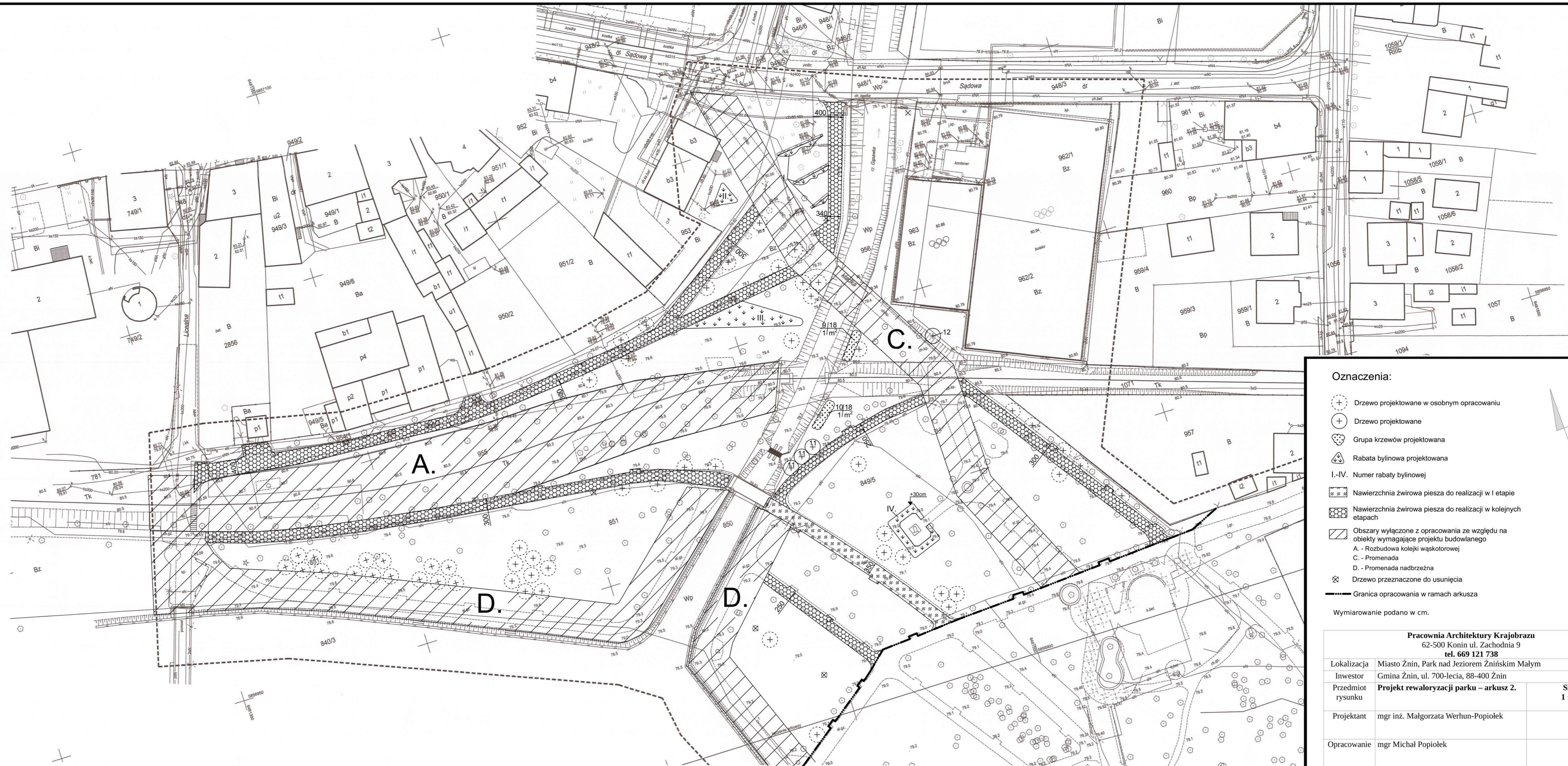
**SZCISŁO OBRACAJĄCYM**  
z prośbą o zachowanie do politycy



MAPA DO CELÓW PROJEKTOWYCH arkusz 2 (2)		SZKIC ORIENTACYJNY z przedstawieniem arkuszy sąsiednich zorientowany do północy
Oznaczenie kancelaryjne zgłoszenia pracy geodezyjnej	GN.6640.1773.2019	
Skala mapy	1:500	
Jednostka ewidencyjna	041906_4	
Identyfikator nazwa	Żnin - miasto	
Identyfikator nazwa	0001	
Identyfikator nazwa	Żnin	
Nazwa miejscowości	Żnin	
Numer sekcji mapy	6.187.18.19.1.2, 6.187.18.19.2.1, 6.187.18.14.3.4	
Nazwa układu współrzędnych	2000/6	
Układ wysokości	Kronstadt 86	
Informacje o służbnościach granicznych mających wpływ na zagospodarowanie gruntów zlokalizowanych w granicach projektowanej inwestycji	Mapa do celów projektowych została wykonana bez ustalania docelowej służbności gruntownej uwzględnionej w księgach wieczystych	
Oznaczenie granic obszaru, który był przedmiotem aktualizacji		
Data opracowania mapy	11.10.2019	
Nie wyklucza się istnienia w terenie innych nie wykazanych na niniejszej mapie urządzeń podziemnych, które nie były zgłoszone do inwentaryzacji lub o których brak jest informacji w instytucjach branżowych.  Nazwa, imię i nazwisko wykonawcy geodezyjnego opracowującego mapę:  Usługi Geodezyjne Łukasz Kamiński Kąty 4, 62-400 Świerca tel. 602-37-85-94 NIP 667-163-58-52 REGON 392482034  <b>GEODETA UPRAWNIONY</b> inż. Łukasz Kamiński nr uprawnień 21365		

Podkreślenie 819. 29 niniejszy dokument został opracowany w wyniku pracy geodezyjnej i kartograficznej, których rezultatem jest ten dokument. Wszelkie zmiany do powyższego materiału geodezyjnego i kartograficznego

Organ prowadzący zaopiniował:  
 STARCZKA ŻNIŃSKI  
 P.0419.2019. 20.70  
 Data wpisania do rejestru: 12.11.2019  
 imię, nazwisko i podpis osoby reprezentującej organ:  
 z up. STARCZY  
 INSPEKTOR  
 Geodezji Kartografii  
 i Nieruchomości



- Oznaczenia:**
- Drzewo projektowane w osobnym opracowaniu
  - Drzewo projektowane
  - Grupa krzewów projektowana
  - Rabata bylinowa projektowana
  - I.-IV. Numer rabaty bylinowej
  - Nawierzchnia żwirowa pieszka do realizacji w I etapie
  - Nawierzchnia żwirowa pieszka do realizacji w kolejnych etapach
  - Obszary wyłączone z opracowania ze względu na obiekty wymagające projektu budowlanego
  - A. - Rozbudowa koleji wąskotorowej
  - C. - Promenada
  - D. - Promenada nadbrzeżna
  - Drzewo przeznaczone do usunięcia
  - Granica opracowania w ramach arkusza
- Wymiarowanie podano w cm.

<b>Pracownia Architektury Krajobrazu</b> 62-500 Konin ul. Zachodnia 9 tel. 669 121 738		
Lokalizacja	Miasto Żnin, Park nad Jeziorem Żnińskim Małym	
Inwestor	Gmina Żnin, ul. 700-lecia, 88-400 Żnin	
Przedmiot rysunku	Projekt rewaloryzacji parku – arkusz 2.	Skala 1 : 500
Projektant	mgr inż. Małgorzata Werhun-Popiołek	
Opracowanie	mgr Michał Popiołek	