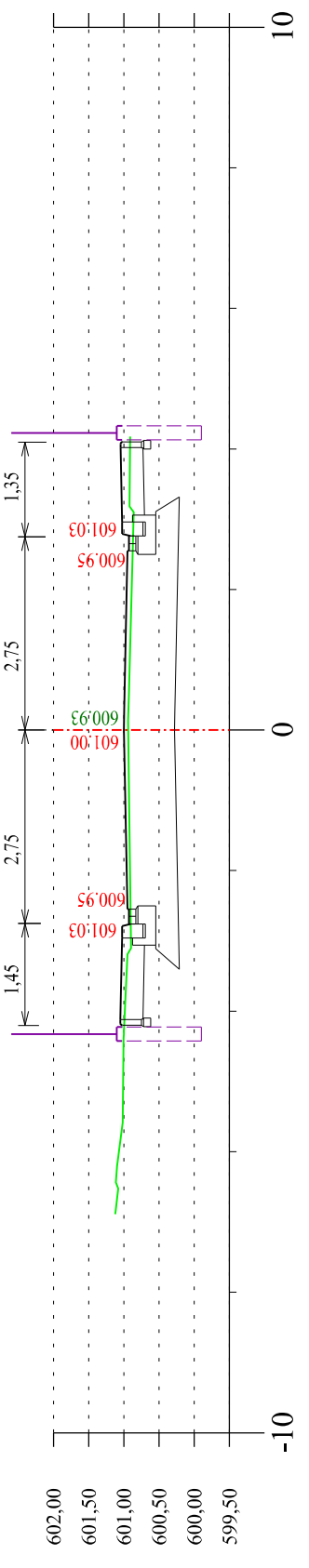
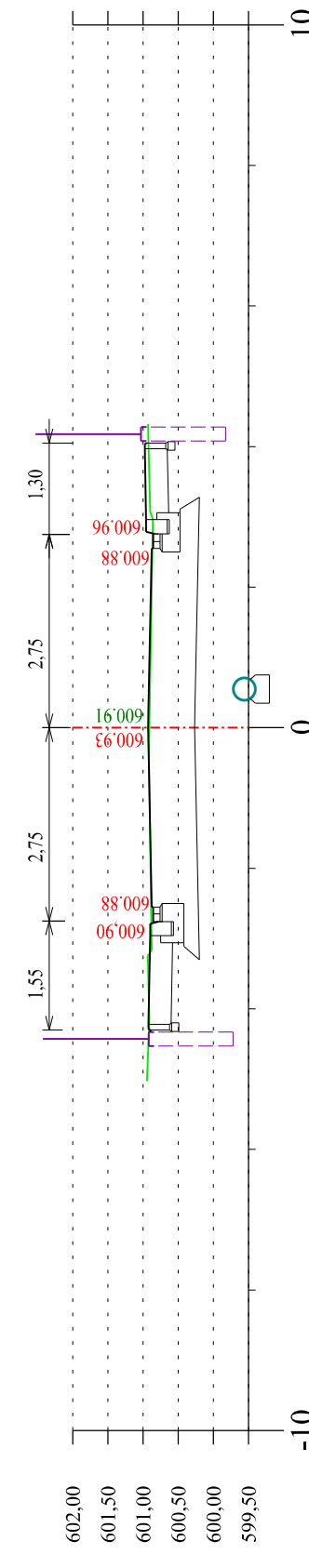


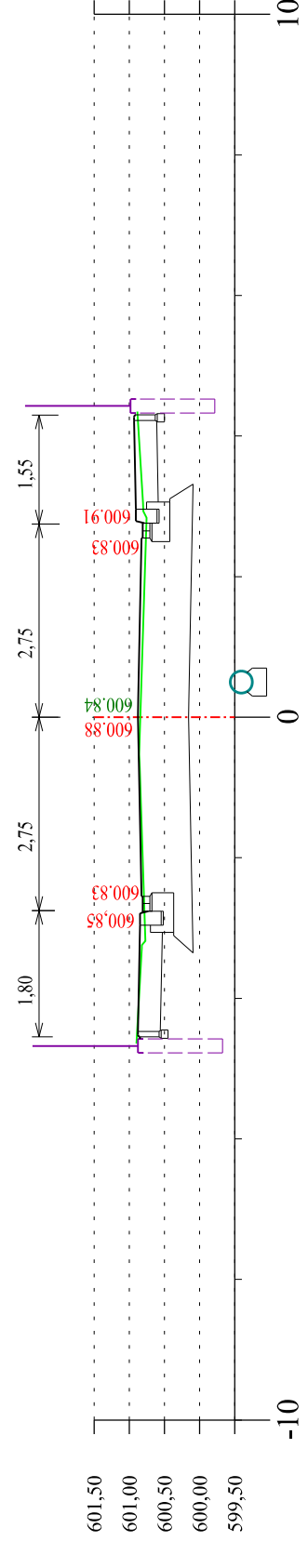
km 0+035,10



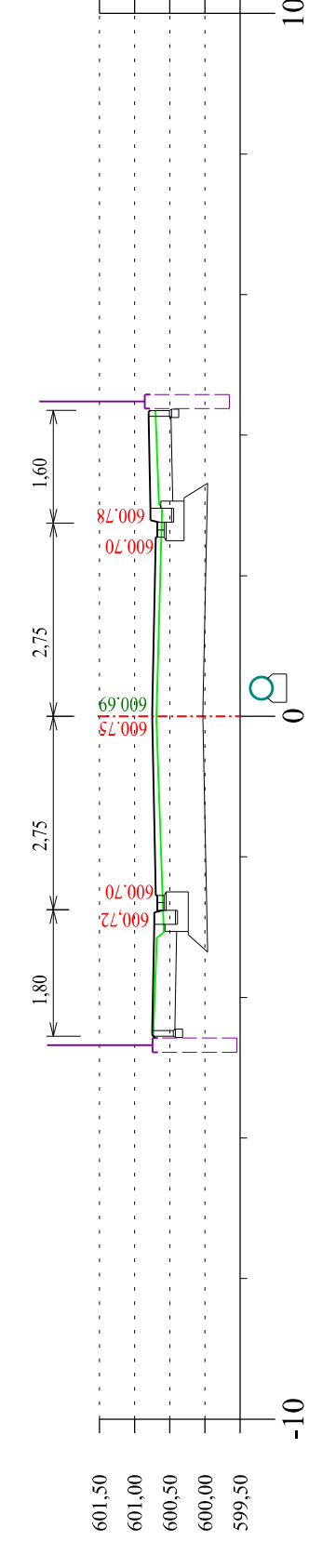
km 0+056,70



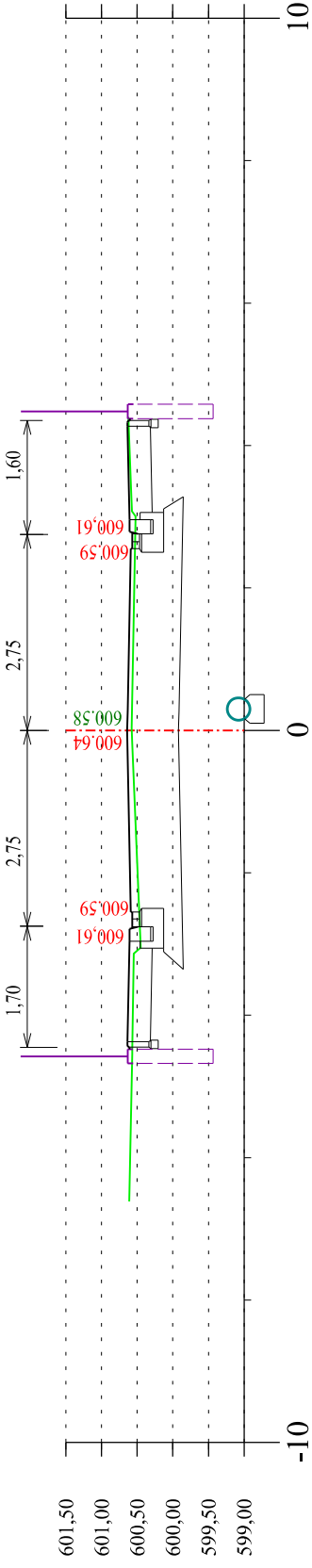
km 0+071,90



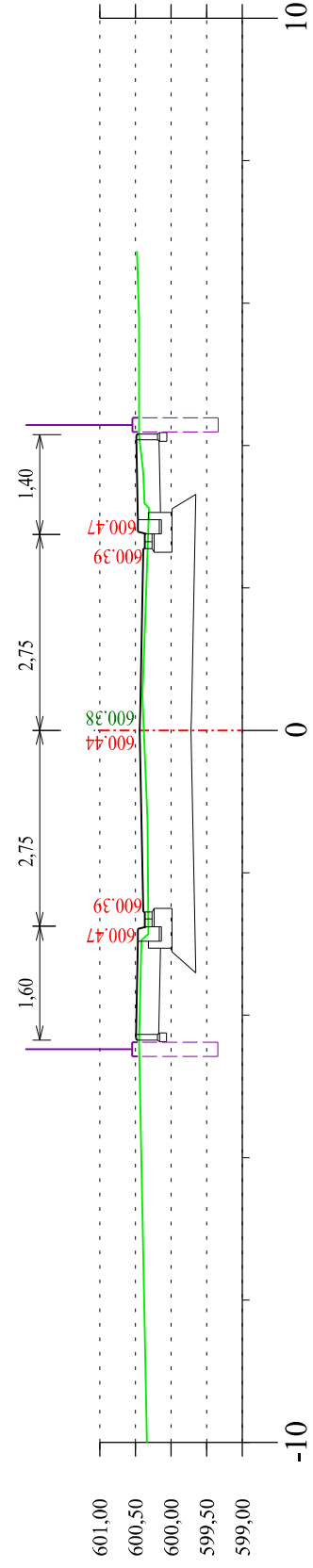
km 0+092,80



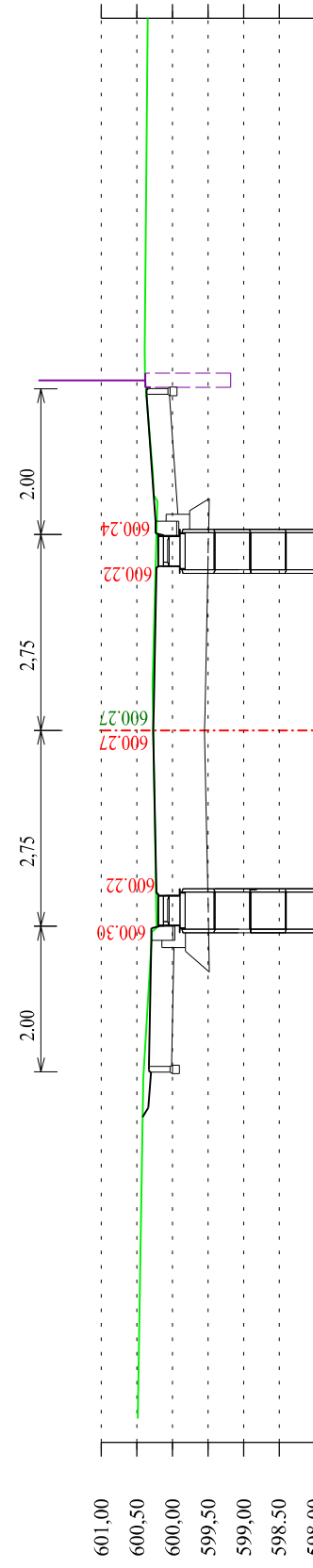
km 0+105,10



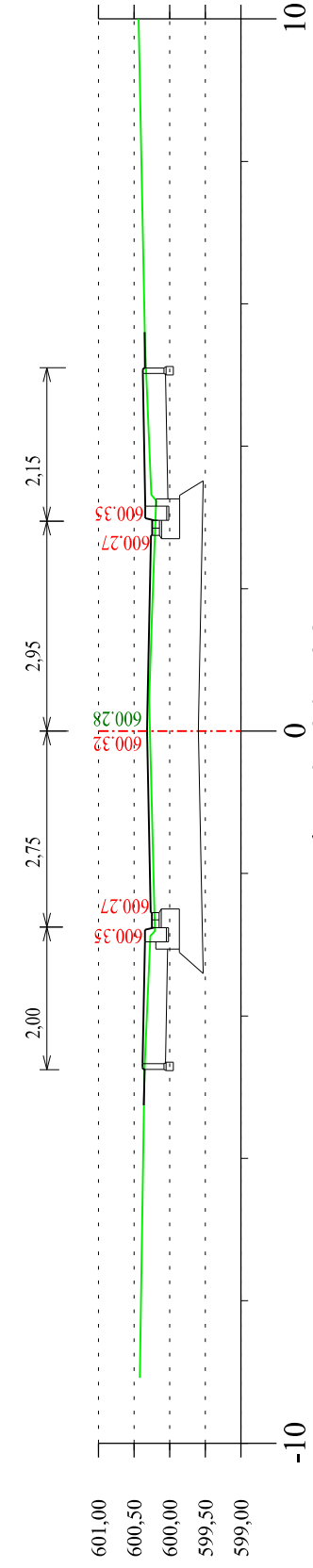
km 0+135,00



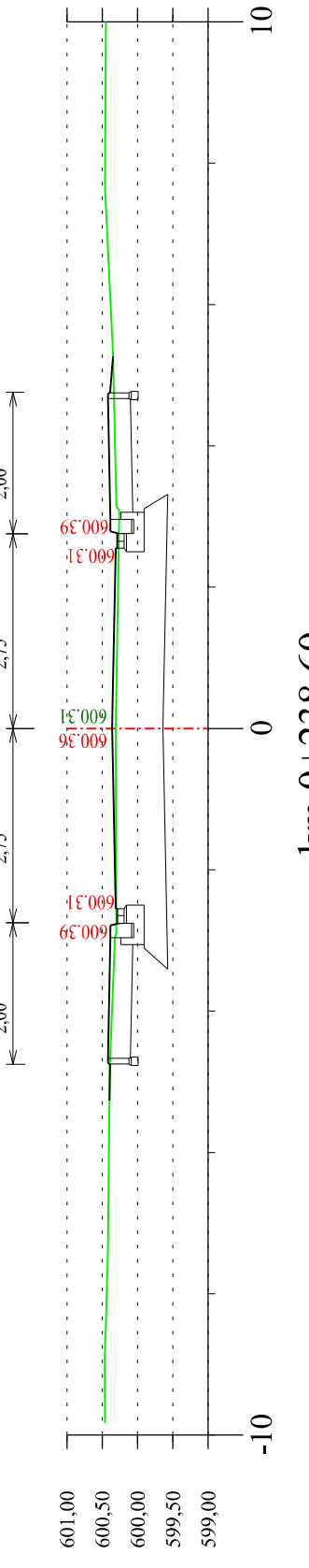
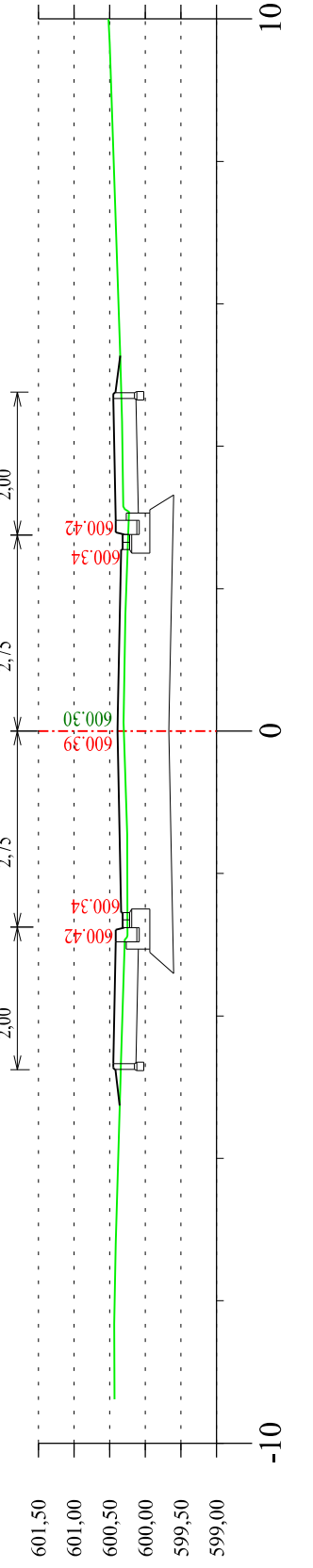
km 0+168,60



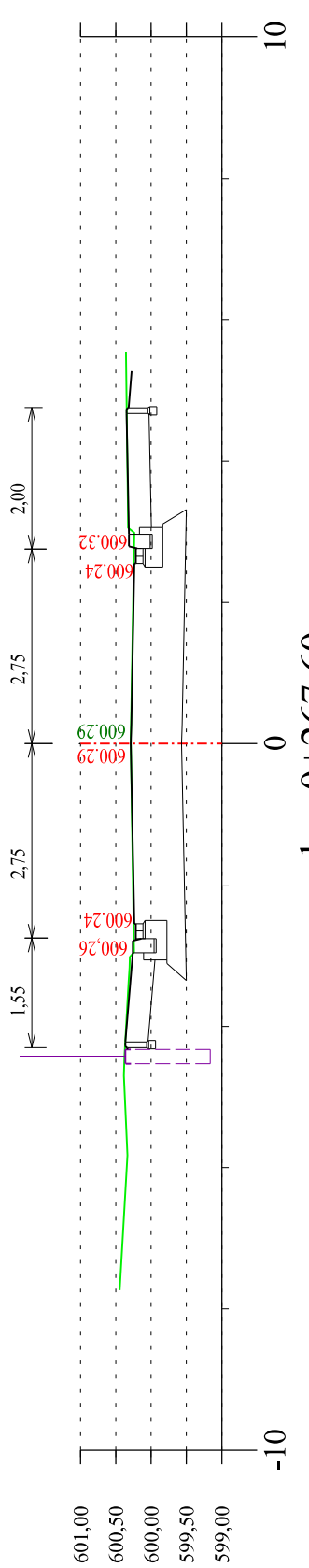
km 0+185,10



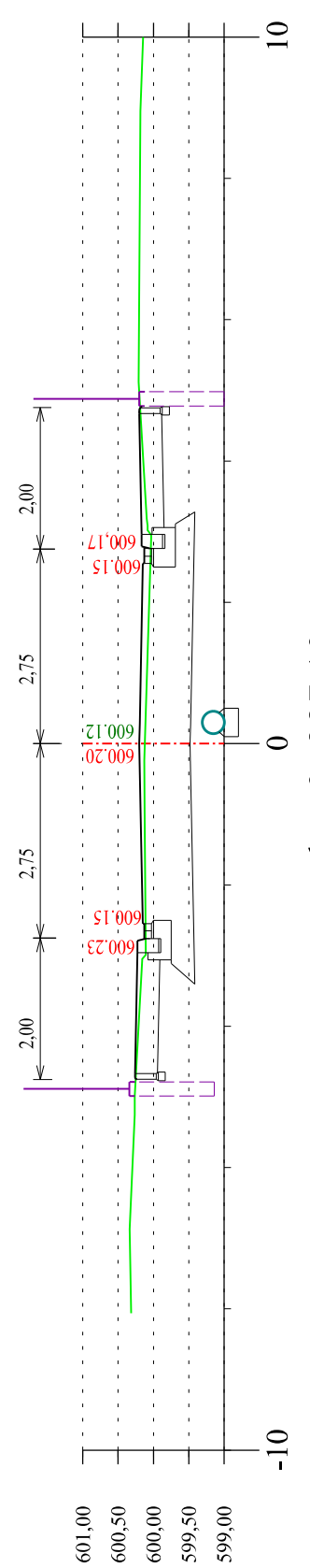
km 0+207,38



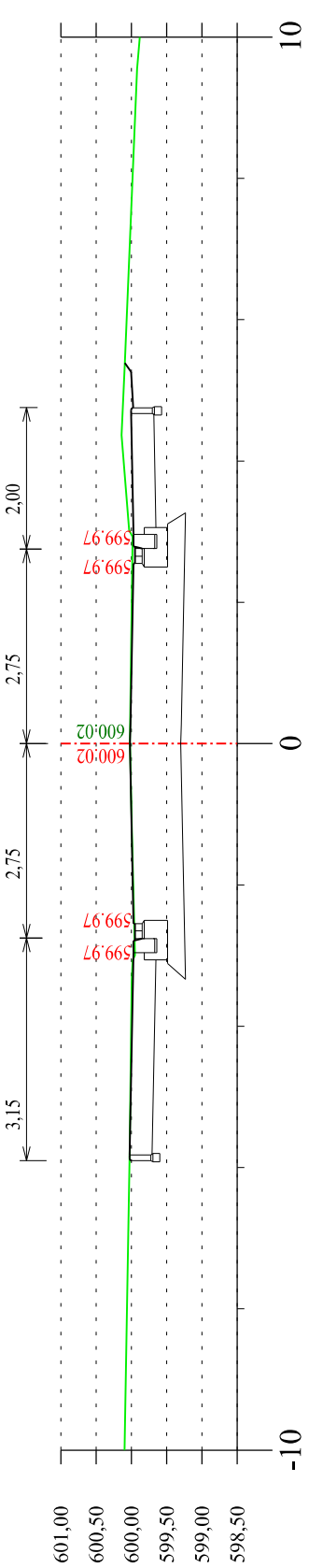
1km 0+238,60




km 0+267,60



km 0+287,10



	Jednostka projektowa: 	Pracownia Inżynierii Drogowej mgr inż. Piotr Kowalczyk bpd.kowalczyk@gmail.com 501 566 223	Nazwa zamierzenia budowlanego: 	Przebudowa drogi gminnej 362668K - ul. Podtargafska od ul. Szafarskiej do ul. Solidarności w Nowym Targu w granicach pasa drogowego	Nr zlecenia: 	Biuro: ul. Rynek 11/17 34-400 Nowy Targ tel. 501 566 223
Inwestor: Gmina Miasto Nowy Targ ul. Krzywa 1 34-400 Nowy Targ	Przedmiot opracowania: 	Nazwa rysunku: 	PROJEKT WYKONAWCZY PRZEBUDOWY DROGI GMINNEJ 	Nr rysunku: 	D03	Podpis
Rodzaj opracowania: 	Nazwa rysunku: 	PRZEKROJE POPRZECZNE	1:100	Nr uprawnień, specjalność	MAP/0381/PWBD/15; inż. drogowej	
Data: 	Tytuł, inn. i nazwisko	Projekt wykonawczy Drogowa 09.03.2024	Skala: 			
Funkcja: 						
Projektant: 						
Sprawdził: 						