

MAPA Z PROJEKTEM PODZIAŁU NIERUCHOMOŚCI

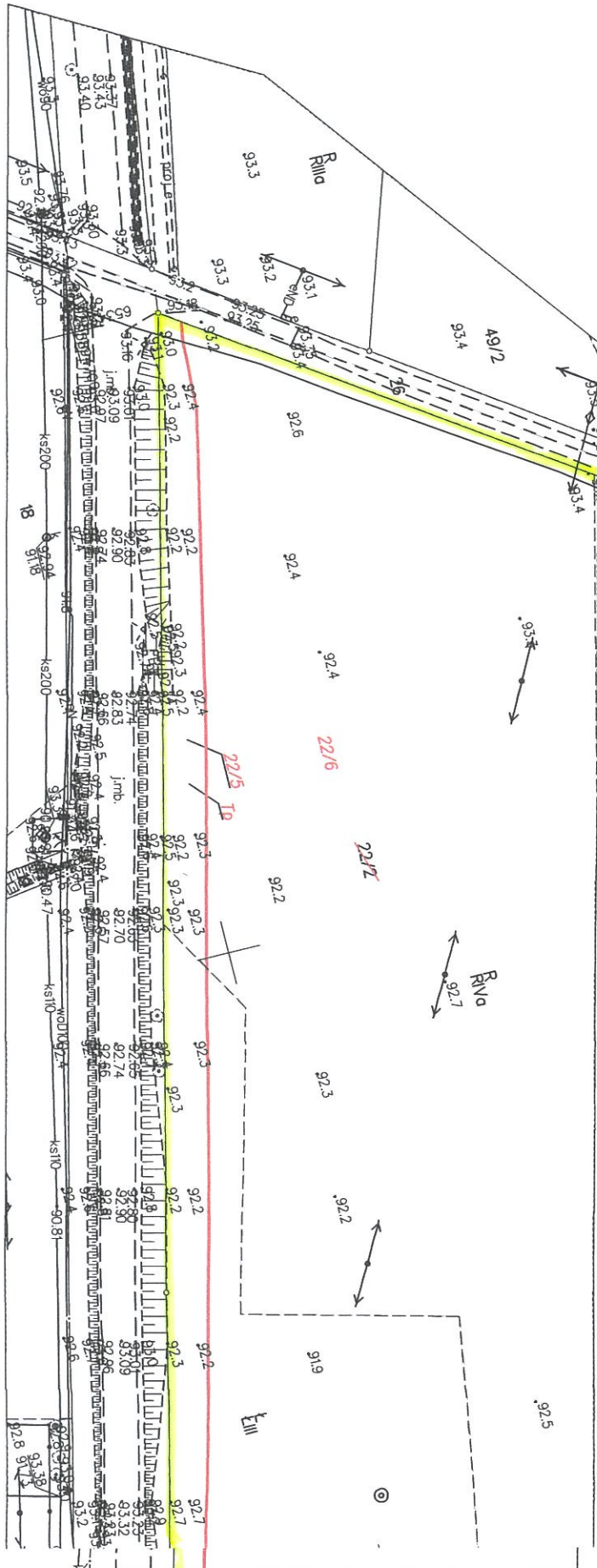
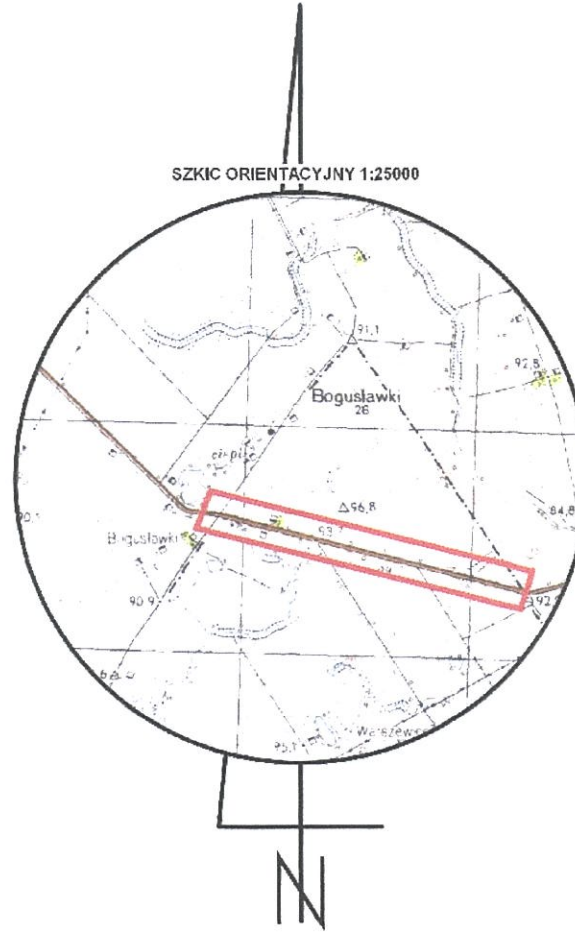
SKALA 1:1000

Sekcje mapy: 6.194.25.07.2; 6.194.25.02.4; 6.194.25.02.2; 6.195.25.22.4; 6.194.25.08.1; 6.195.25.23.3

ID Zgłoszenia: GOD.6640.376.2022

Układ odn.: PL-ETRF89, Układ wsp. płaskich PL-2000 strefa 6(południk 18), Układ wys. PL-EVRF 2007-NH

GEODETA  
 Wiesław Górnicki  
 ul. ... 155



Wykaz zmian danych ewidencyjnych dotyczących działki

Województwo: kujawsko-pomorskie; Powiat: toruński; Gmina: Łubianka; Obręb: Warszewice

**Id: 041505\_2.0008.22/2 Oznaczenie tytułu własności: KW: TO1T/0008016/1; własność: 1/1 Pokorski Adam, Pokorska Jolanta**

Stan dotychczasowy							Stan nowy					Uwagi	
Lp.	Nr rej. Gruntów	Nr działki	OFU	OZU	OZK	Pow. Użytku i klasy bonit. [ha]	Pow. Działki [ha]	Nr działki	OFU	OZU	OZK		Pow. Użytku i klasy bonit. [ha]
1	041505_2.0008.G86	22/2	R	R	IIIa	0,2795	3,4399	22/5	TP			0,1703	0,1703
			R	R	IIIb	1,3604			R	R	IIIa	0,2735	
			R	R	IVa	1,3000			R	R	IIIb	1,3368	
			Ł	Ł	III	0,3300			R	R	IVa	1,2328	
			Br	R	IIIb	0,1400			Ł	Ł	III	0,2689	
			Br	R	IVa	0,0300			Br	R	IIIb	0,1311	
Razem stan dotychczasowy:						3,4399	Razem stan nowy:						3,4399

Razem słownie: trzy hektary cztery tysiące trzysta dziewięćdziesiąt dziewięć metrów kwadratowych

Województwo: kujawsko-pomorskie; Powiat: toruński; Gmina: Łubianka; Obręb: Warszewice

**Id: 041505\_2.0008.22/1 Oznaczenie tytułu własności: KW: TO1T/00129652/5; własność: 1/1 Zukierski Ryszard, Zukierska Krystyna**

Stan dotychczasowy							Stan nowy					Uwagi	
Lp.	Nr rej. Gruntów	Nr działki	OFU	OZU	OZK	Pow. Użytku i klasy bonit. [ha]	Pow. Działki [ha]	Nr działki	OFU	OZU	OZK		Pow. Użytku i klasy bonit. [ha]
1	041505_2.0008.G243	22/1	R	R	IIIa	0,8005	1,5001	22/3	TP			0,0670	0,0670
			R	R	IIIb	0,6996			R	R	IIIa	0,7841	
Razem stan dotychczasowy:						1,5001	Razem stan nowy:						1,5001

Razem słownie: jeden hektar pięć tysięcy jeden metr kwadratowy

Województwo: kujawsko-pomorskie; Powiat: toruński; Gmina: Łubianka; Obręb: Warszewice

**Id: 041505\_2.0008.27 Oznaczenie tytułu własności: KW: TO1T/00030734/3; własność: 1/1 Zukierski Ryszard, Zukierska Krystyna**

Stan dotychczasowy							Stan nowy					Uwagi	
Lp.	Nr rej. Gruntów	Nr działki	OFU	OZU	OZK	Pow. Użytku i klasy bonit. [ha]	Pow. Działki [ha]	Nr działki	OFU	OZU	OZK		Pow. Użytku i klasy bonit. [ha]
1	041505_2.0008.G148	27	R	R	IIIa	1,3500	6,1000	27/1	TP			0,0588	0,0588
			R	R	IIIb	4,6600			R	R	IIIa	1,3500	
			W			0,0900			R	R	IIIb	4,6012	
Razem stan dotychczasowy:						6,1000	Razem stan nowy:						6,1000

Razem słownie: sześć hektarów tysiąc metrów kwadratowych



Województwo: kujawsko-pomorskie; Powiat: toruński; Gmina: Łubianka; Obręb: Warszawice

**Id: 041505\_2.0008.28/1** Oznaczenie tytułu własności: KW: TO1T/00024310/0; własność: 1/1 Szatkowski Andrzej

Stan dotychczasowy								Stan nowy						
Lp.	Nr rej. Gruntów	Nr działki	OFU	OZU	OZK	Pow. Użytku i klasy bonit. [ha]	Pow. Działki [ha]	Nr działki	OFU	OZU	OZK	Pow. Użytku i klasy bonit. [ha]	Pow. Działki [ha]	Uwagi
1	041505_2.0008.G101	28/1	R	R	IIIa	1,1900	3,8700	28/3	Tp			0,0355	0,0355	
			R	R	IIIb	2,6700						1,1900		
			R	R	IVa	0,0100						2,6345		
Razem stan dotychczasowy:							3,8700	Razem stan nowy:						3,8700

Razem słownie: trzy hektary osiem tysięcy siedemset metrów kwadratowych

Województwo: kujawsko-pomorskie; Powiat: toruński; Gmina: Łubianka; Obręb: Warszawice

Oznaczenie tytułu własności: KW: TO1T/00121415/6; własność: 1/1 Produkcyjno-Usługowe Przedsiębiorstwo "TOROL"

**Id: 041505\_2.0008.28/2** sp. z o.o.

Stan dotychczasowy								Stan nowy						
Lp.	Nr rej. Gruntów	Nr działki	OFU	OZU	OZK	Pow. Użytku i klasy bonit. [ha]	Pow. Działki [ha]	Nr działki	OFU	OZU	OZK	Pow. Użytku i klasy bonit. [ha]	Pow. Działki [ha]	Uwagi
1	041505_2.0008.G171	28/2	R	R	IIIa	0,8500	3,0800	28/5	Tp			0,0257	0,0257	
			R	R	IIIb	1,8200						0,8500		
			R	R	IVa	0,4100						1,7943		
Razem stan dotychczasowy:							3,0800	Razem stan nowy:						3,0800

Razem słownie: trzy hektary osiemset metrów kwadratowych

Województwo: kujawsko-pomorskie; Powiat: toruński; Gmina: Łubianka; Obręb: Warszawice

Oznaczenie tytułu własności: KW: TO1T/00008100/7; własność: 1/1 Produkcyjno-Usługowe Przedsiębiorstwo "TOROL"

**Id: 041505\_2.0008.29** sp. z o.o.

Stan dotychczasowy								Stan nowy						
Lp.	Nr rej. Gruntów	Nr działki	OFU	OZU	OZK	Pow. Użytku i klasy bonit. [ha]	Pow. Działki [ha]	Nr działki	OFU	OZU	OZK	Pow. Użytku i klasy bonit. [ha]	Pow. Działki [ha]	Uwagi
1	041505_2.0008.G171	29	R	R	IIIa	1,7100	6,4800	29/1	Tp			0,0577	0,0577	
			R	R	IIIb	4,0300						1,7100		
			R	R	IVa	0,7400						3,9723		
Razem stan dotychczasowy:							6,4800	Razem stan nowy:						6,4800

Razem słownie: sześć hektarów cztery tysiące osiemset metrów kwadratowych

Województwo: kujawsko-pomorskie; Powiat: toruński; Gmina: Łubianka; Obręb: Warszawice

Oznaczenie tytułu własności: KW: TO1T/00009004/1; własność: 1/1 Zukierski Ryszard, Zukierska Krystyna

Stan dotychczasowy								Stan nowy						
Lp.	Nr rej. Gruntów	Nr działki	OFU	OZU	OZK	Pow. Użytku i klasy bonit. [ha]	Pow. Działki [ha]	Nr działki	OFU	OZU	OZK	Pow. Użytku i klasy bonit. [ha]	Pow. Działki [ha]	Uwagi
1	041505_2.0008.G148	30	R	R	IIIa	1,0300	6,5000	30/1	Tp			0,0797	0,0797	
			R	R	IIIb	3,9100						1,0300		
			R	R	IVa	1,5600						3,8303		
Razem stan dotychczasowy:							6,5000	Razem stan nowy:						6,5000

Razem słownie: sześć hektarów pięć tysięcy metrów kwadratowych

Województwo: kujawsko-pomorskie; Powiat: toruński; Gmina: Łubianka; Obręb: Warszawice

Oznaczenie tytułu własności: KW: TO1T/00022735/1; własność: 1/1 Bytniewski Piotr

Stan dotychczasowy								Stan nowy						
Lp.	Nr rej. Gruntów	Nr działki	OFU	OZU	OZK	Pow. Użytku i klasy bonit. [ha]	Pow. Działki [ha]	Nr działki	OFU	OZU	OZK	Pow. Użytku i klasy bonit. [ha]	Pow. Działki [ha]	Uwagi
1	041505_2.0008.G209	31	R	R	IIIa	0,3500	5,2900	31/1	Tp			0,0684	0,0684	
			R	R	IIIb	3,0600						0,3500		
			R	R	IVa	1,8800						3,0191		
Razem stan dotychczasowy:							5,2900	Razem stan nowy:						5,2900

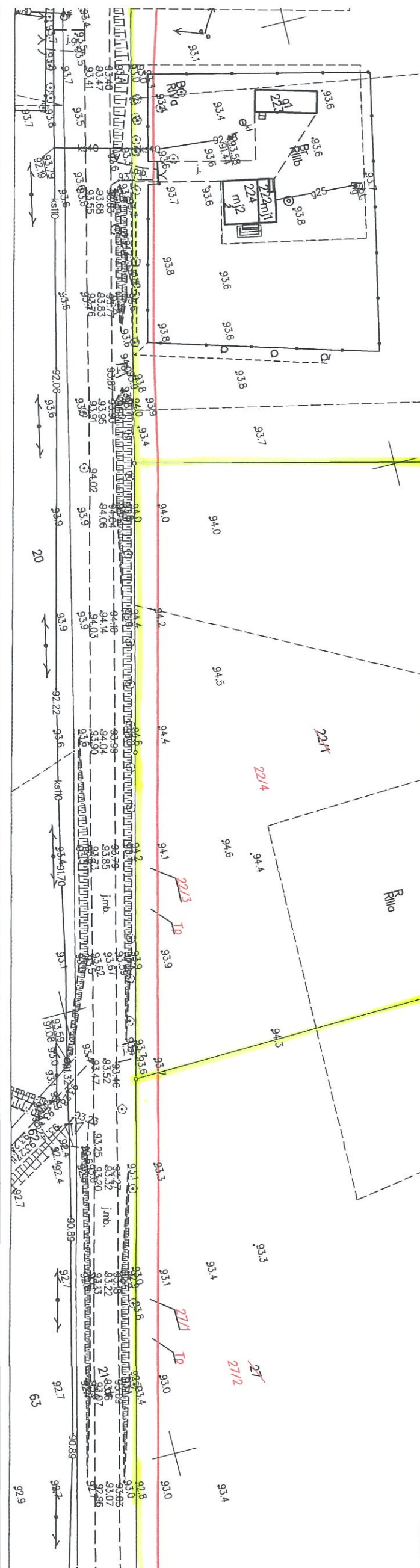
Razem słownie: pięć hektarów dwa tysiące dziewięćset metrów kwadratowych

Województwo: kujawsko-pomorskie; Powiat: toruński; Gmina: Łubianka; Obręb: Warszawice

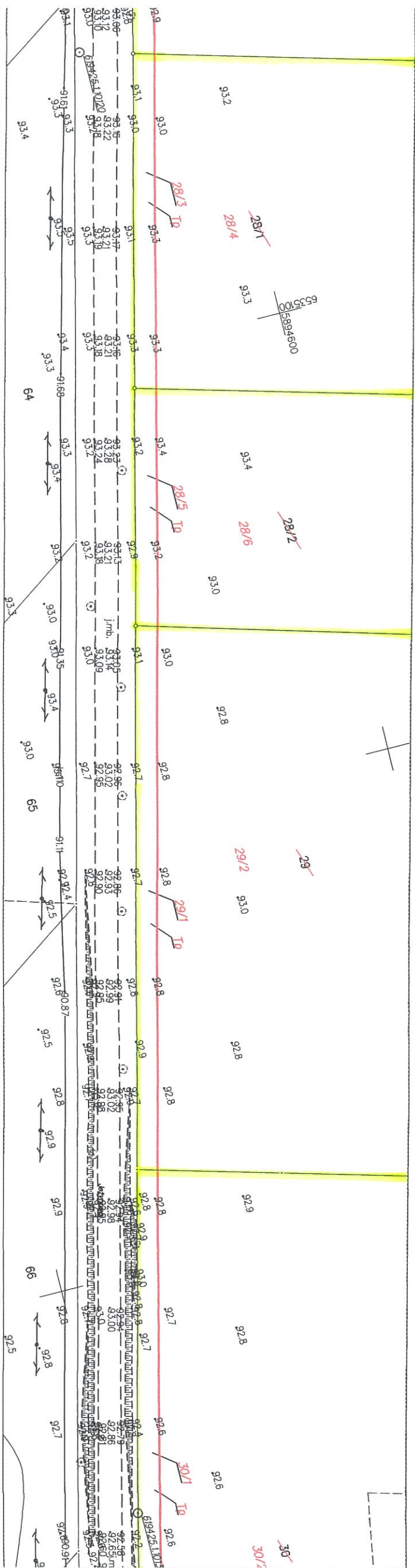
Oznaczenie tytułu własności: KW: TO1T/00022735/1; własność: 1/1 Bytniewski Piotr

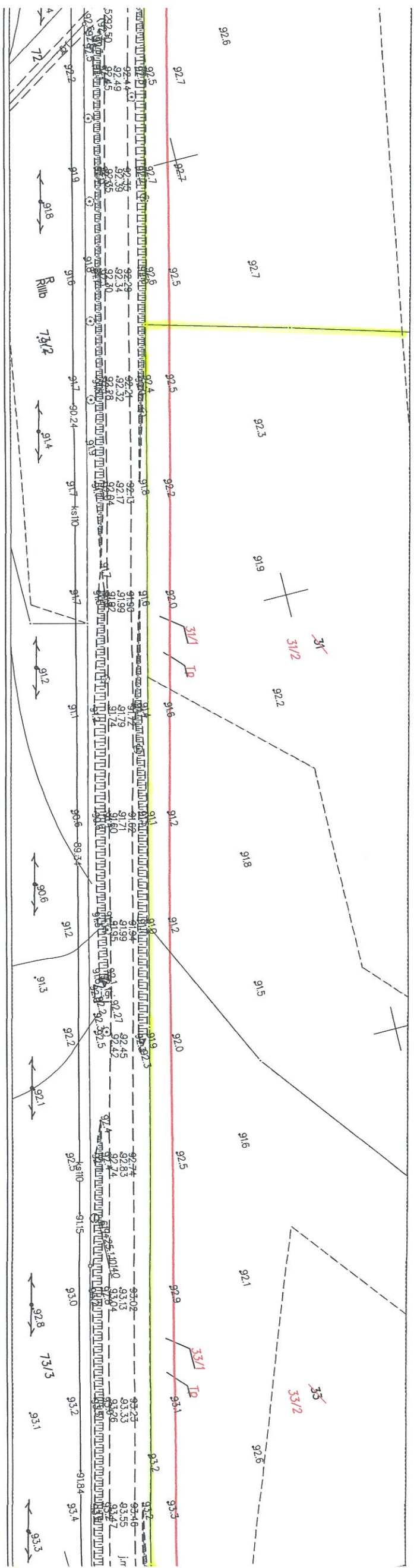
Stan dotychczasowy								Stan nowy						
Lp.	Nr rej. Gruntów	Nr działki	OFU	OZU	OZK	Pow. Użytku i klasy bonit. [ha]	Pow. Działki [ha]	Nr działki	OFU	OZU	OZK	Pow. Użytku i klasy bonit. [ha]	Pow. Działki [ha]	Uwagi
1	041505_2.0008.G209	33	R	R	IIIb	0,4900	1,8500	33/1	Tp			0,1438	0,1438	
			R	R	IVa	1,3600						0,4900		
												1,2162		
Razem stan dotychczasowy:							1,8500	Razem stan nowy:						1,8500

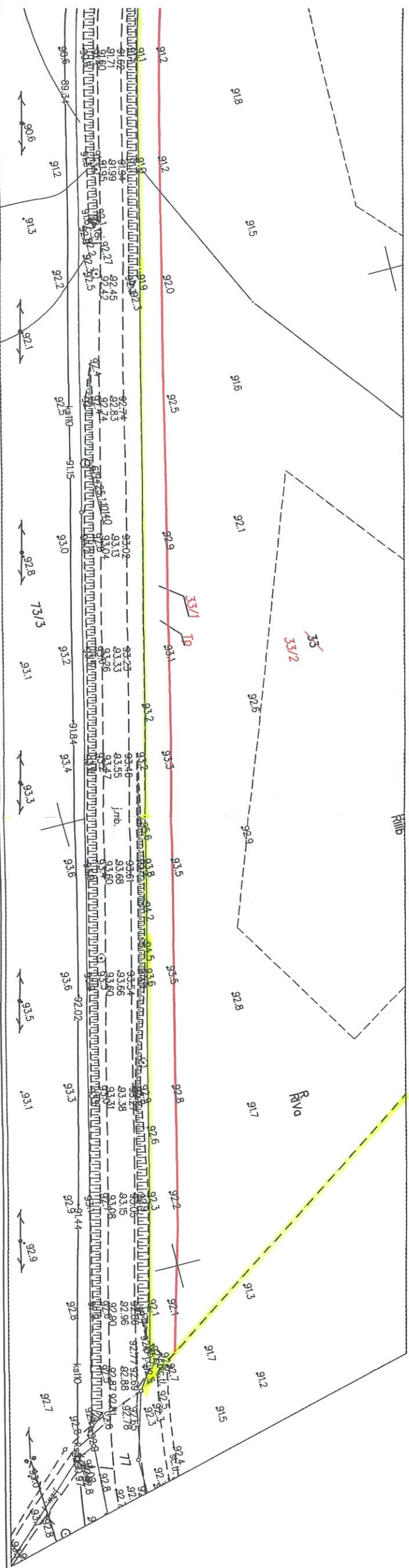
Razem słownie: jeden hektar osiem tysięcy pięćset metrów kwadratowych












Poswiadcza się, że niniejszy dokument został opracowany w wyniku prac, których rezultaty zawiera operat techniczny wpisany do ewidencji materiałów państwowego zasobu geodezyjnego i kartograficznego.

Nazwa organu prowadzącego państwową służbę geodezyjną i kartograficzną	STAROSTA TORUNSKI
Identyfikator operacyjny operatu technicznego	P.0416.00 22. 3264
Data przyjęcia operatu technicznego do zarchiwizowania	13 LIP 2022
Imię, nazwisko i podpis osoby upoważnionej organu	Z up. STAROSTY  STARSZY INSPEKTOR Stawomir Zaskowski