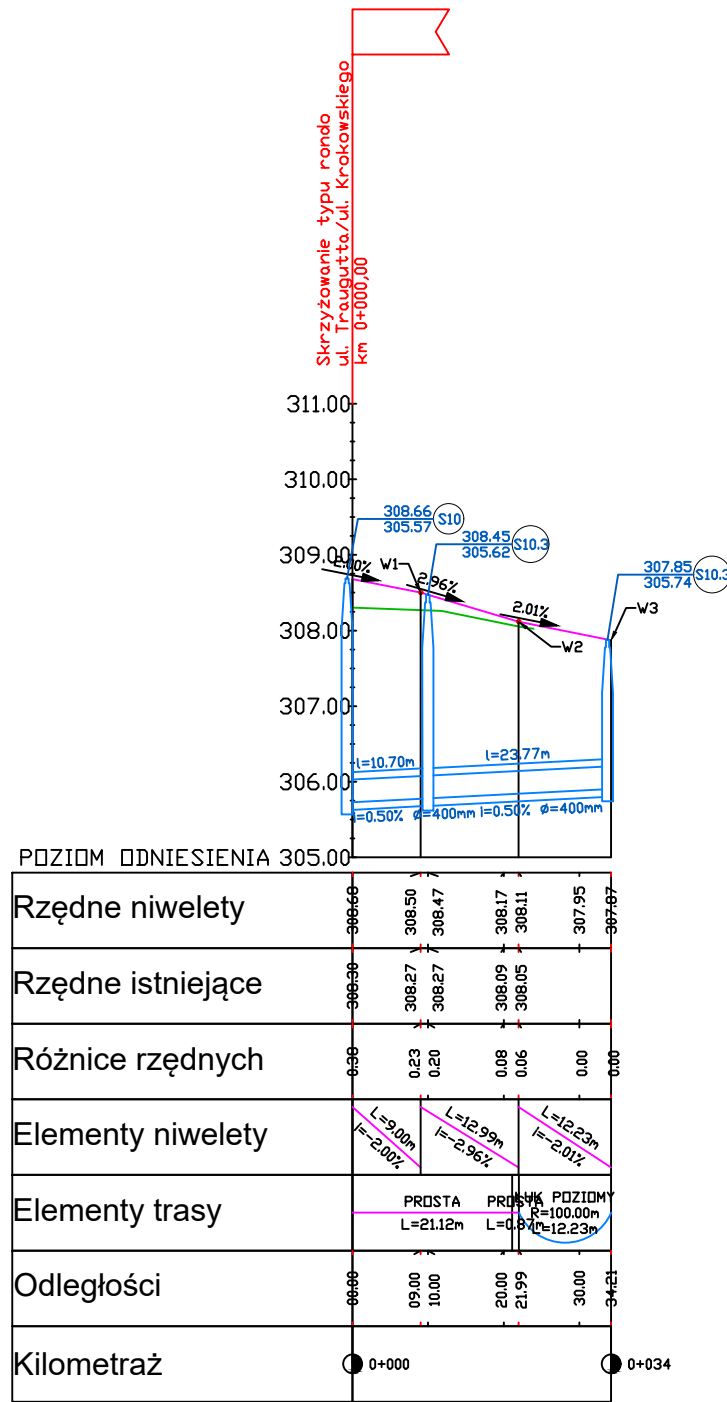
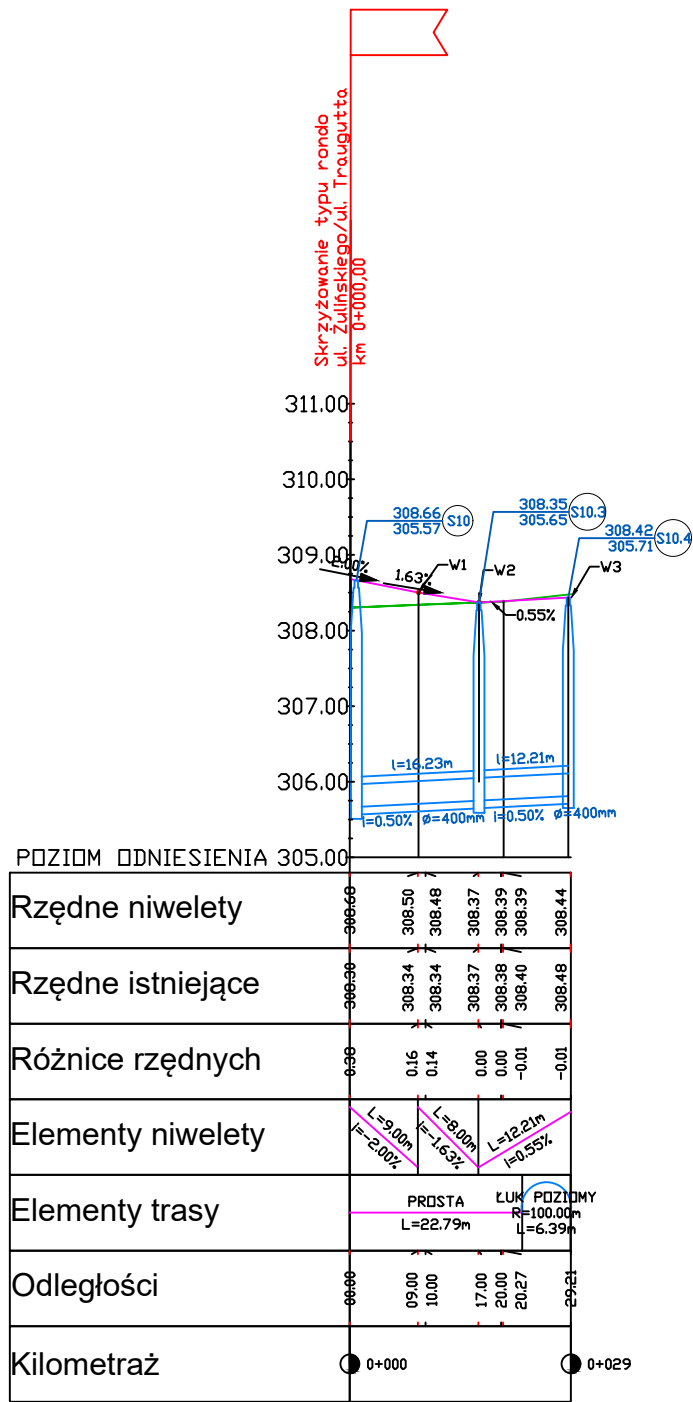


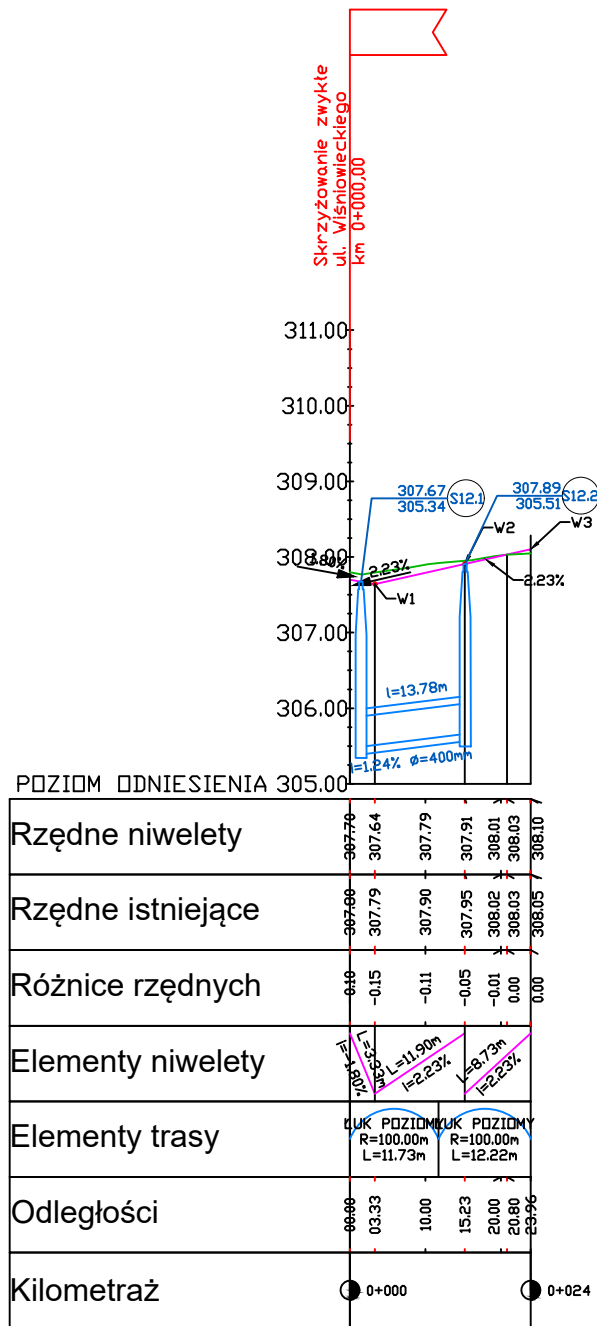
Wykres profili - Dł ul. Żulińskiego



Wykres profili - Dł ul. Krokowskiego




Wykres profili - Dł ul. Wiśniowieckiego



UWAGI:

- Wpusty nr: Wp9.2, Wp10.1.2, Wp11.1, Wp11.2 i Wp12.2 zostały zaprojektowane jako wpusty krawężnikowe (podchodnikowe), aby uniknąć kolizji z istniejącym uzbrojeniem podziemnym oraz aby zapewnić maksymalny dystans pomiędzy projektowaną infrastrukturą, a infrastrukturą istniejącą.

		Przebudowa drogi gminnej nr 293356K (ul. Traugutta) na odcinku I - w km od 0+008,71 do km 0+208,15, na odcinku II - km 0+272,38 do km 0+654,80 oraz skrzyżowanie z drogami gminnymi nr 293420K i 293164K w km 0+424,92 i skrzyżowanie z drogą gminną nr 293385K w km 0+503,17 w miejscowości Nowy Sącz, Miasto Nowy Sącz.	
Nazwa opracowania:		Skala: 1:50/500	
Lokalizacja inwestycji: Ul. Traugutta, ul. Żulińskiego, ul. Krokowskiego, ul. Wiśniowieckiego w Nowym Sączu.		Data: Maj 2024	
Inwestor: Miejski Zarząd Dróg w Nowym Sączu, ul. Wyspiańskiego 22, 33-300 Nowy Sącz		Nr rysunku: 8.2	
JEDNOSTKA PROJEKTOWA: MZD NOWY SĄCZ ul. Wyspiańskiego 22 33-300 Nowy Sącz	STADIUM:	Opracował:	Podpis:
	Materiały zgłoszeniowe - Niwelety KD	inż. Michał Rapacz	