

MAPA DO CEŁOWINFORMACYJNYCH

SKALA 1:500

Sekcje mapy: 6.212.25.12.1.4; 6.212.25.12.2.3

obr. 13 0013: dz. 391

ALPROJEKT








Pracownia Projektowa arch. Anna Lembicz

83-200 Starogard Gd., ul. Tuwima 5/6, tel. 664664635, alprojekt.starogard@gmail.com

TYTUŁ RYS.: TEMAT:	Plan zagospodarowania terenu Teren rekreacyjny "Jacek i Agatka" w Starogardzie Gd.		
INWESTOR:	Gmnia Miejska Starogard Gd.	SKALA:	1:500
LOKALIZACJA:	dz. nr 391, obr.13, Starogard Gdański		
PROJEKT I OPRACOWANIE:	mgr inż. arch. Anna Lembicz mgr inż. arch. Tadeusz Kuca upr. nr 2541/Gd/86, 137/Gd/00	PODPIS:	DATA: marzec 2017
		PODPIS:	NR RYS. 1



Legenda:

-  Zakres opracowania
-  Granica działki
-  Utwardzone alejki
-  Trawa
-  Nasadzenia krzewów
-  Nawierzchnia bezpieczna - piasek
-  Płkochwył o wysokości 4 m

DOKUMENTACJA FOTOGRAFICZNA STANU ISTNIEJĄCEGO





ALPROJEKT – Pracownia Projektowa arch. Anna Lembicz
Ul. Tuwima 5/6, 83-200 Starogard Gdański
Tel.: 664 664 635, e-mail: alprojekt.starogard@gmail.com



ALPROJEKT – Pracownia Projektowa arch. Anna Lembicz
Ul. Tuwima 5/6, 83-200 Starogard Gdański
Tel.: 664 664 635, e-mail: alprojekt.starogard@gmail.com