










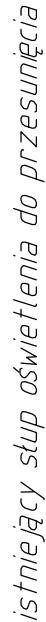
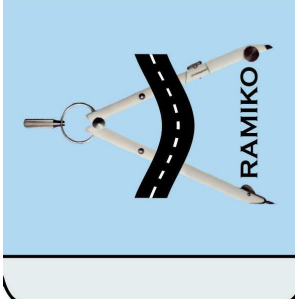


LEGENDA

- | | |
|---|---|
|  | jedźnia – nawierzchnia bitumiczna |
|  | ciąg pieszo-rowerowy – nawierzchnia z kostki betonowej bez fazy |
|  | zafaka autobusowa – nawierzchnia z kostki betonowej |
|  | zjazd nawierzchnia z kostki betonowej – fazowana |
|  | wyspy przejezdne i pierścień ronda – kostka kamienna |
|  | wyspy nieprzejezdne – kostka betonowa |
|  | opaski kostka kamienna |
|  | chodnik z kostki betonowej |
|  | zjazd techniczny w obszarze ronda – kostka kamienna |
|  | zieleń |



Kanalizacja sanitarna, wodociągowa, teletechniczna i gazowa będzie podlegała remontowi, przebudowie tylko w pasie drogowym na warunkach określonych przez Zarządców Drogi



PROJEKT WYKONAŁ CZY

Drogowa

Obiekt	Przebudowa skrzyżowania drogi krajowej nr 23 ul. Kostrzyńskiej z drogami gminnymi ul. Słowackiego i ul. Zachodnią w Dębnie
--------	--

Adres
skrzyżowanie ul. Słowackiego z ul. Kostrzyńską
data: 20.07.2014 17:00:20

lowpstar	GMINA DEB
	- UZBOKI III. 307, 424/1, 47

Nr rysunku 2.1	PLAN SYTUACYJNY	Skala 1:500
-------------------	------------------------	----------------

Autor	Imię i Nazwisko	Nr. Uprawnień	Data
-------	-----------------	---------------	------

Projektant: mgr inż.	Upr. Bud. Nr
----------------------	--------------

Radosław Ostraszewski
LUKG/0024/P00D/04

23-22NW !!!2123.PLT 05.12.23

CARD