



ViaAmbra Sebastian Grabiński

ul. Krucza 19/61  
00 - 525 Warszawa  
tel. 660 678 810  
s.grabinski@interia.pl

# PROJEKT BUDOWLANY

## TOM I

Nazwa inwestora wraz z adresem: Powiat Gorlicki  
ul. Biecka 3,  
38-300 Gorlice

Nazwa zamierzenia budowlanego: **Budowa dróg dojazdowych do pól w ramach operacji pn. „Scalanie gruntów wsi Raclawice, gmina Biecz, powiat Gorlice”**

Adres i kategoria obiektu budowlanego: województwo małopolskie, gmina Biecz, powiat gorlicki, wieś Raclawice  
Fragmenty dróg dojazdowych nr: **46** (KM 0+177 do KM 0+228), **104** (KM 0+335 do KM 0+447), **66** (KM 0+570 do KM 616), **75** (KM 0+225 do KM 0+284), **83** (KM 1+129 do KM 1+340)  
Kategoria obiektu budowlanego: XXV – drogi

Nazwa elementu projektu budowlanego: **PROJEKT ZAGOSPODAROWANIA TERENU**

Identyfikatory działek ewidencyjnych, na których obiekt budowlany jest usytuowany: 120502\_5.0007.**591**, 120502\_5.0007.**1115**, 120502\_5.0007.**949**, 120502\_5.0007.**1090**, 120502\_5.0007.**1194**

Funkcja (branża)	Imię i nazwisko	Uprawnienia	Specjalność	Podpis
Projektował (b. drogowa)	mgr inż. Sebastian Grabiński	MAZ/0014/PWBD/18	Uprawnienia budowlane do projektowania i kierowania robotami budowlanymi w specjalności inżynierskiej drogowej bez ograniczeń	
Sprawdził (b. drogowa)	mgr inż. Andrzej Duliński	MAZ/0012/PWBD/18	Uprawnienia budowlane do projektowania i kierowania robotami budowlanymi w specjalności inżynierskiej drogowej bez ograniczeń	
Sporządziła	mgr inż. Anna Winckiewicz	-		

## **SPIS ZAWARTOŚCI DOKUMENTACJI PROJEKTOWEJ**

<b>TOM I</b>	<b>PROJEKT ZAGOSPODAROWANIA TERENU</b>
--------------	--

### SPIS TREŚCI

<b>II. OŚWIADCZENIA.....</b>	<b>5</b>
<b>III. UPRAWNIENIA.....</b>	<b>6</b>
<b>IV. CZĘŚĆ OPISOWA .....</b>	<b>12</b>
1. Określenie przedmiotu zamierzenia budowlanego .....	12
2. Lokalizacja inwestycji.....	12
3. Istniejący stan zagospodarowania działki lub terenu .....	12
4. Projektowane zagospodarowanie działki lub terenu .....	12
4.1 Parametry drogi .....	12
4.2 Sposób dostępu do drogi publicznej .....	13
4.3 Parametry techniczne sieci i urządzeń uzbrojenia terenu.....	13
4.4 Odwodnienie .....	13
4.5 Ukształtowanie terenu i układ zieleni, w zakresie niezbędnym do uzupełnienia części rysunkowej projektu zagospodarowania działki lub terenu .....	14
4.6 Zestawienie danych charakterystycznych zagospodarowania terenu .....	14
4.7 Powierzchni innych części terenu, niezbędnych do sprawdzenia zgodności z ustaleniami miejscowego planu zagospodarowania przestrzennego, a w przypadku jego braku z decyzją o warunkach zabudowy i zagospodarowania terenu albo uchwałą o ustaleniu lokalizacji inwestycji mieszkaniowej lub inwestycji towarzyszących. ....	14
5. Informacje i dane.....	14
5.1 O rodzaju ograniczeń lub zakazów w zabudowie i zagospodarowaniu tego terenu wynikających z aktów prawa miejscowego lub decyzji o warunkach zabudowy i zagospodarowania terenu, jeżeli są wymagane.....	14
5.2 Czy działka lub teren, na którym jest projektowany obiekt budowlany, są wpisane do rejestru zabytków lub gminnej ewidencji zabytków lub czy zamierzenie budowlane lokalizowane jest na obszarze objętym ochroną konserwatorską.....	15
5.3 Wpływ eksploatacji górniczej na działkę lub teren zamierzenia budowlanego – jeśli zamierzenie budowlane znajduje się w granicach terenu górniczego.....	15
5.4 Charakter istniejących i przewidywanych zagrożeń dla środowiska oraz higieny i zdrowia użytkowników projektowanych obiektów budowlanych i ich otoczenia w zakresie zgodnym z przepisami odrębnymi; .....	15
5.5 Dane dotyczące warunków ochrony przeciwpożarowej, w szczególności o drogach pożarowych oraz przeciwpożarowym zaopatrzeniu w wodę, wraz z ich parametrami technicznymi;.....	15

5.6	Inne niezbędne dane wynikające ze specyfiki, charakteru i stopnia skomplikowania obiektu budowlanego lub robót budowlanych; .....	16
5.7	Informacja o obszarze oddziaływania obiektu .....	16
<b>V.CZEŚĆ RYSUNKOWA .....</b>		<b>17</b>

## II. OŚWIADCZENIA

### OŚWIADCZENIA PROJEKTANTÓW

Projekt zagospodarowania terenu dla zadania: **Budowa dróg dojazdowych do pól w ramach operacji pn. „Scalanie gruntów wsi Raclawice, gmina Biecz, powiat Gorlice”** jest kompletny i został sporządzony zgodnie z obowiązującymi przepisami i zasadami wiedzy technicznej.

Branża: Drogowa

<b>Funkcja</b>	<b>Imię i nazwisko</b>	<b>Uprawnienia</b>	<b>Data</b>	<b>Podpis</b>
Projektował	mgr inż. Sebastian Grabiński	MAZ/0014/PWBD/18	01.08.2023 r.	
Sprawdzający	mgr inż. Andrzej Duliński	MAZ/0012/PWBD/18	01.08.2023 r.	

### III. UPRAWNIENIA

Kopia uprawnień i przynależność do Izby Projektanta i Sprawdzającego – branża drogowa



Mazowiecka Okręgowa Izba Inżynierów Budownictwa  
Okręgowa Komisja Kwalifikacyjna  
sygn. akt. MAZ/7131-7132/ 15 /18 /D

Warszawa, dnia 28 czerwca 2018 r.

#### DECYZJA

Na podstawie art. 24 ust. 1 pkt 2 ustawy z dnia 15 grudnia 2000 r. o samorządach zawodowych architektów oraz inżynierów budownictwa (tekst jedn.: Dz.U. z 2016 r. poz. 1725) i art. 12 ust. 1 pkt 1 - 5, ust. 2, 3 i 4c pkt 3, art. 13 ust. 1, 3 i 4, art. 14 ust. 1 pkt 3 lit. b ustawy z dnia 7 lipca 1994 r. Prawo budowlane (Dz. U. z 2017 r. poz. 1332) oraz § 10 i 13 ust. 4 rozporządzenia Ministra Infrastruktury i Rozwoju z dnia 11 września 2014 r. w sprawie samodzielnych funkcji technicznych w budownictwie (Dz.U. z 2014 r. poz. 1278), po ustaleniu, że zostały spełnione warunki w zakresie przygotowania zawodowego oraz po złożeniu egzaminu na uprawnienia budowlane z wynikiem pozytywnym

**Pan mgr inż. Sebastian Grabiński**  
ur. dnia 9 marca 1988 roku w Suwałkach  
otrzymuje

**UPRAWNIENIA BUDOWLANE**  
numer ewidencyjny MAZ/0014/PWBD/18  
do projektowania i kierowania robotami budowlanymi  
w specjalności inżynierskiej drogowej  
bez ograniczeń

#### UZASADNIENIE:

W związku z uwzględnieniem w całości żądania strony, na podstawie art. 107 § 4 K.p.a. odstępuje się od uzasadnienia decyzji. Zakres nadanych uprawnień budowlanych wskazano na odwołanie decyzji.

#### Pouczenie

Od niniejszej decyzji służy odwołanie do Krajowej Komisji Kwalifikacyjnej Polskiej Izby Inżynierów Budownictwa w Warszawie, za pośrednictwem Okręgowej Komisji Kwalifikacyjnej Mazowieckiej Okręgowej Izby Inżynierów Budownictwa w terminie 14 dni od daty jej doręczenia.

Zgodnie z treścią art. 127a ustawy Kodeks postępowania administracyjnego (Dz. U. z 2017 r. poz. 1257 t.j.):

§ 1. W trakcie biegu terminu do wniesienia odwołania strona może zrzec się prawa do wniesienia odwołania wobec organu administracji publicznej, który wydał decyzję.

§ 2. Z dniem doręczenia organowi administracji publicznej oświadczenia o zrzeczeniu się prawa do wniesienia odwołania przez ostatnią ze stron postępowania, decyzja staje się ostateczna i prawomocna.

W przypadku złożenia przez stronę oświadczenia o zrzeczeniu się prawa do odwołania od decyzji (określonego w § 2) stronie nie przysługuje prawo do odwołania się ani skargi do sądu administracyjnego.

#### Skład Orzekający Okręgowej Komisji Kwalifikacyjnej

dr hab. inż. Eugeniusz Koda, prof. nadzw. ....

dr inż. Jerzy Idzikowski .....

mgr inż. Teresa Mosak – Rurka .....



**Za zgodność  
z oryginałem**

Uprawnienia budowlane nadane

**Panu mgr inż. Sebastianowi Grabińskiemu**  
**ur. dnia 9 marca 1988 roku w Suwałkach**  
**numer ewidencyjny MAZ/0014/PWBD/18**  
**do projektowania i kierowania robotami budowlanymi**  
**w specjalności inżynierskiej drogowej**  
**bez ograniczeń**

upoważniają do:

I. w specjalności inżynierskiej drogowej do:

- 1) projektowania, sprawdzania projektów architektoniczno-budowlanych i sprawowania nadzoru autorskiego,
- 2) kierowania budową lub innymi robotami budowlanymi,
- 3) kierowania wytwarzaniem konstrukcyjnych elementów budowlanych oraz nadzór i kontrolę techniczną wytwarzania tych elementów,
- 4) wykonywania nadzoru inwestorskiego,
- 5) sprawowania kontroli technicznej utrzymania obiektów budowlanych,

w odniesieniu do obiektu budowlanego takiego jak:

- droga w rozumieniu przepisów o drogach publicznych, z wyłączeniem drogowych obiektów inżynierskich oprócz przepustów,
- droga dla ruchu i postoju statków powietrznych oraz przepust;


II. w specjalności inżynierskiej drogowej, do sporządzania projektu zagospodarowania działki lub terenu.

**Skład Orzekający Okręgowej Komisji Kwalifikacyjnej**

**dr hab. inż. Eugeniusz Koda, prof. nadzw.** .....

**dr inż. Jerzy Idzikowski** .....

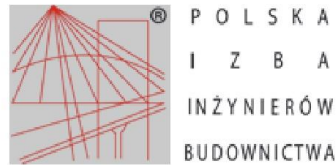
**mgr inż. Teresa Mosak – Rurka** .....



Otrzymują:

1. Wnioskodawca
2. Okręgowa Rada Mazowieckiej Okręgowej Izby Inżynierów Budownictwa
3. Główny Inspektor Nadzoru Budowlanego
4. a/a

**Za zgodność  
z oryginałem**



**Zaświadczenie**  
o numerze weryfikacyjnym:  
**MAZ-IMB-H6H-ZAR \***

Pan SEBASTIAN GRABIŃSKI o numerze ewidencyjnym MAZ/BD/0670/18  
adres zamieszkania ul. KRUCZA 19 / 61, 00-525 WARSZAWA  
jest członkiem Mazowieckiej Okręgowej Izby Inżynierów Budownictwa i posiada wymagane  
ubezpieczenie od odpowiedzialności cywilnej.  
Niniejsze zaświadczenie jest ważne od 2023-08-01 do 2024-07-31.

Zaświadczenie zostało wygenerowane elektronicznie i opatrzone bezpiecznym podpisem elektronicznym  
weryfikowanym przy pomocy ważnego kwalifikowanego certyfikatu w dniu 2023-08-01 roku przez:

Roman Lulis, Przewodniczący Rady Mazowieckiej Okręgowej Izby Inżynierów Budownictwa.

Zgodnie z art. 78<sup>1</sup> K.c.

§ 1. Do zachowania elektronicznej formy czynności prawnej wystarczy złożenie oświadczenia woli w postaci elektronicznej i opatrzenie go kwalifikowanym podpisem elektronicznym.

§ 2. Oświadczenie woli złożone w formie elektronicznej jest równoważne z oświadczeniem woli złożonym w formie pisemnej.

\* Weryfikację poprawności danych w niniejszym zaświadczeniu można sprawdzić za pomocą numeru weryfikacyjnego zaświadczenia na stronie Polskiej Izby Inżynierów Budownictwa [www.piiib.org.pl](http://www.piiib.org.pl) lub kontaktując się z biurem właściwej Okręgowej Izby Inżynierów Budownictwa.





Mazowiecka Okręgowa Izba Inżynierów Budownictwa  
Okręgowa Komisja Kwalifikacyjna  
sygn. akt. MAZ/7131-7132/ 61 /18 /D



Warszawa, dnia 28 czerwca 2018 r.

## DECYZJA

Na podstawie art. 24 ust. 1 pkt 2 ustawy z dnia 15 grudnia 2000 r. o samorządach zawodowych architektów oraz inżynierów budownictwa (tekst jedn.: Dz.U. z 2016 r. poz. 1725) i art. 12 ust. 1 pkt 1 - 5, ust. 2, 3 i 4c pkt 3, art. 13 ust. 1, 3 i 4, art. 14 ust. 1 pkt 3 lit. b ustawy z dnia 7 lipca 1994 r. Prawo budowlane (Dz. U. z 2017 r. poz. 1332) oraz § 10 i 13 ust. 4 rozporządzenia Ministra Infrastruktury i Rozwoju z dnia 11 września 2014 r. w sprawie samodzielnych funkcji technicznych w budownictwie (Dz.U. z 2014 r. poz. 1278), po ustaleniu, że zostały spełnione warunki w zakresie przygotowania zawodowego oraz po złożeniu egzaminu na uprawnienia budowlane z wynikiem pozytywnym

**Pan mgr inż. Andrzej Piotr Duliński**  
ur. dnia 15 października 1988 roku w Warszawie  
otrzymuje

**UPRAWNIENIA BUDOWLANE**  
numer ewidencyjny MAZ/0012/PWBD/18  
do projektowania i kierowania robotami budowlanymi  
w specjalności inżynierskiej drogowej  
bez ograniczeń

### UZASADNIENIE:

W związku z uwzględnieniem w całości żądania strony, na podstawie art. 107 § 4 K.p.a. odstępuje się od uzasadnienia decyzji. Zakres nadanych uprawnień budowlanych wskazano na odwrocie decyzji.

### Pouczenie

Od niniejszej decyzji służy odwołanie do Krajowej Komisji Kwalifikacyjnej Polskiej Izby Inżynierów Budownictwa w Warszawie, za pośrednictwem Okręgowej Komisji Kwalifikacyjnej Mazowieckiej Okręgowej Izby Inżynierów Budownictwa w terminie 14 dni od daty jej doręczenia.

Zgodnie z treścią art. 127a ustawy Kodeks postępowania administracyjnego (Dz. U. z 2017 r. poz. 1257 t.j.):

§ 1. W trakcie biegu terminu do wniesienia odwołania strona może zrzec się prawa do wniesienia odwołania wobec organu administracji publicznej, który wydał decyzję.

§ 2. Z dniem doręczenia organowi administracji publicznej oświadczenia o zrzeczeniu się prawa do wniesienia odwołania przez ostatnią ze stron postępowania, decyzja staje się ostateczna i prawomocna.


W przypadku złożenia przez stronę oświadczenia o zrzeczeniu się prawa do odwołania od decyzji (określonego w § 2) stronie nie przysługuje prawo do odwołania się ani skargi do sądu administracyjnego.

### Skład Orzekający Okręgowej Komisji Kwalifikacyjnej

dr hab. inż. Eugeniusz Koda, prof. nadzw. ....

dr inż. Jerzy Idzikowski .....

mgr inż. Teresa Mosak – Rurka .....



**Za zgodność  
z oryginałem**



Uprawnienia budowlane nadane

Panu mgr inż. Andrzejowi Piotrowi Dulińskiemu  
ur. dnia 15 października 1988 roku w Warszawie

numer ewidencyjny MAZ/0012/PWBD/18  
do projektowania i kierowania robotami budowlanymi  
w specjalności inżynierskiej drogowej  
bez ograniczeń

upoważniają do:

I. w specjalności inżynierskiej drogowej do:

- 1) projektowania, sprawdzania projektów architektoniczno-budowlanych i sprawowania nadzoru autorskiego,
- 2) kierowania budową lub innymi robotami budowlanymi,
- 3) kierowania wytwarzaniem konstrukcyjnych elementów budowlanych oraz nadzór i kontrolę techniczną wytwarzania tych elementów,
- 4) wykonywania nadzoru inwestorskiego,
- 5) sprawowania kontroli technicznej utrzymania obiektów budowlanych,

w odniesieniu do obiektu budowlanego takiego jak:

- droga w rozumieniu przepisów o drogach publicznych, z wyłączeniem drogowych obiektów inżynierskich oprócz przepustów,
- droga dla ruchu i postoju statków powietrznych oraz przepust;

II. w specjalności inżynierskiej drogowej, do sporządzania projektu zagospodarowania działki lub terenu.

Skład Orzekający Okręgowej Komisji Kwalifikacyjnej

dr hab. inż. Eugeniusz Koda, prof. nadzw.

dr inż. Jerzy Idzikowski

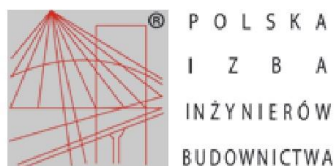
mgr inż. Teresa Mosak – Rurka



Otrzymują:

1. Wnioskodawca
2. Okręgowa Rada Mazowieckiej Okręgowej Izby Inżynierów Budownictwa
3. Główny Inspektor Nadzoru Budowlanego
4. a/a

**Za zgodność  
z oryginałem**



### Zaświadczenie

o numerze weryfikacyjnym:  
MAZ-J6V-HYM-KFK \*

Pan ANDRZEJ PIOTR DULIŃSKI o numerze ewidencyjnym MAZ/BD/0760/18  
adres zamieszkania ul. KRÓLEWSKA 68 , ALEKSANDRÓW, 05-126 NIEPORĘT  
jest członkiem Mazowieckiej Okręgowej Izby Inżynierów Budownictwa i posiada wymagane  
ubezpieczenie od odpowiedzialności cywilnej.  
Niniejsze zaświadczenie jest ważne od 2023-03-01 do 2023-08-31.

Zaświadczenie zostało wygenerowane elektronicznie i opatrzone bezpiecznym podpisem elektronicznym  
weryfikowanym przy pomocy ważnego kwalifikowanego certyfikatu w dniu 2023-03-06 roku przez:

Roman Lulis, Przewodniczący Rady Mazowieckiej Okręgowej Izby Inżynierów Budownictwa.

Zgodnie z art. 78<sup>1</sup> K.c.

§ 1. Do zachowania elektronicznej formy czynności prawnej wystarczy złożenie oświadczenia woli w postaci elektronicznej i opatrzenie go kwalifikowanym podpisem elektronicznym.

§ 2. Oświadczenie woli złożone w formie elektronicznej jest równoważne z oświadczeniem woli złożonym w formie pisemnej.

\* Weryfikację poprawności danych w niniejszym zaświadczeniu można sprawdzić za pomocą numeru weryfikacyjnego zaświadczenia na stronie Polskiej Izby Inżynierów Budownictwa [www.piiib.org.pl](http://www.piiib.org.pl) lub kontaktując się z biurem właściwej Okręgowej Izby Inżynierów Budownictwa.



## **IV. CZĘŚĆ OPISOWA**

### **1. Określenie przedmiotu zamierzenia budowlanego**

Przedmiotem niniejszego opracowania jest wykonanie dokumentacji projektowej dla zadania pn.: Budowa dróg dojazdowych do pól w ramach operacji pn. „Scalanie gruntów wsi Raclawice, gmina Biecz, powiat Gorlice” w zakresie obejmującym budowę fragmentów dróg oznaczonych w ramach przedmiotowego zadania jako drogi nr 46 (KM 0+177 do KM 0+228), 104 (KM 0+335 do KM 0+447), 66 (KM 0+570 do KM 616), 75 (KM 0+225 do KM 0+284), 83 (KM 1+129 do KM 1+340).

Inwestycja zakłada wykonanie nawierzchni drogi wraz z podbudową oraz poboczy. Łączna długość odcinków dróg przeznaczonych do budowy wynosi 479,0 m.

Całość inwestycji pozwoli stworzyć układ komunikacyjny sprzyjający rozwojowi wsi Raclawice i poprawi warunki funkcjonowania mieszkańców.

### **2. Lokalizacja inwestycji**

Projektowane drogi położone są w województwie małopolskim, powiecie gorlickim, w gminie Biecz, obręb Raclawice, działki ewidencyjne nr 591, 1115, 949, 1090, 1194.

### **3. Istniejący stan zagospodarowania działki lub terenu**

#### Droga nr 46

W miejscu projektowanej drogi w stanie istniejącym znajdują się pola.

#### Droga nr 104

W miejscu projektowanej drogi w stanie istniejącym znajdują się pola i tereny rolnicze.

#### Droga nr 66

W miejscu projektowanej drogi w stanie istniejącym znajdują się pola i tereny rolnicze.

#### Droga nr 75

W miejscu projektowanej drogi w stanie istniejącym znajdują się pola i tereny rolnicze.

#### Droga nr 83

W miejscu projektowanej drogi w stanie istniejącym znajdują się pola i tereny rolnicze.

### **4. Projektowane zagospodarowanie działki lub terenu**

#### **4.1 Parametry drogi**

##### **Branża drogowa**

Nr drogi	nr działki	Długość [m] i kilometraż	szerokość jezdni [m]	Szer. Pobocza [m]	Prędkość proj. [km/h]	Szer. Pasa Drogowego [m]	Odwodnienie
46	591	<b>51</b> (KM 0+177 do KM 0+228)	3,5	0,5 x2	30	7,0	powierzchniowe do gruntu
104	1115	<b>112</b> (KM 0+335 do KM 0+447)	3,0	0,5 x2	30	6,5	powierzchniowe do gruntu
66	949	<b>46</b> (KM 0+570 do KM 0+616)	3,0	0,5 x2	30	6,5	powierzchniowe do gruntu
75	1090	<b>59</b> (KM 0+225 do KM 0+284)	3,0	0,5 x2	30	6,5	powierzchniowe do gruntu
83	1194	<b>211</b> (KM 1+129 do KM 1+340)	3,5	0,5 x2	30	6,5	powierzchniowe do gruntu

Drogi niepubliczne

Spadek poprzeczny jezdni 2%.

Spadek poprzeczny pobocza 8%.

Łączna długość odcinków dróg przeznaczonych do budowy wynosi 479,0 m.

## 4.2 Sposób dostępu do drogi publicznej

Projektowane drogi stanowią część istniejącego układu dróg i mają dostęp do drogi publicznej.

## 4.3 Parametry techniczne sieci i urządzeń uzbrojenia terenu.

W ciągu projektowanej drogi nr 83 zlokalizowana jest istniejąca sieć elektroenergetyczna. Z uwagi na przegłębienia istniejących sieci uzbrojenia terenu, nie będą one generować kolizji z przewidzianymi pracami budowlanymi i w wyniku prowadzonych prac, sieci nie zostaną naruszone. Roboty budowlane w pobliżu trasy istniejących sieci uzbrojenia terenu należy prowadzić ręcznie ze szczególną ostrożnością.

## 4.4 Odwodnienie

Odwodnienie dróg odbywać się będzie powierzchniowo z odprowadzeniem wody z nawierzchni poprzez swobodny spływ wody do rowów oraz na przydrożne tereny zielone.

#### **4.5 Ukształtowanie terenu i układ zieleni, w zakresie niezbędnym do uzupełnienia części rysunkowej projektu zagospodarowania działki lub terenu**

Przewiduje się budowę dróg w poziomie istniejącego terenu. Układ zostanie zaprojektowany ze spadkami podłużnymi i poprzecznymi umożliwiającymi spływ wód opadowych i roztopowych w kierunku gruntu. W ramach inwestycji przewiduje się wycinkę drobnych drzew oraz krzewów, nie wymagających pozwolenia na wycinkę.

#### **4.6 Zestawienie danych charakterystycznych zagospodarowania terenu**

**Zestawienie projektowanych powierzchni:**

- powierzchnia jezdni kruszywowej: ok. 1440 m<sup>2</sup>
- powierzchnia poboczy: 479 m<sup>2</sup>

#### **4.7 Powierzchni innych części terenu, niezbędnych do sprawdzenia zgodności**

**z ustaleniami miejscowego planu zagospodarowania przestrzennego, a w przypadku jego braku z decyzją o warunkach zabudowy i zagospodarowania terenu albo uchwałą o ustaleniu lokalizacji inwestycji mieszkaniowej lub inwestycji towarzyszących.**

Nie dotyczy.

### **5. Informacje i dane**

#### **5.1 O rodzaju ograniczeń lub zakazów w zabudowie i zagospodarowaniu tego terenu wynikających z aktów prawa miejscowego lub decyzji o warunkach zabudowy i zagospodarowania terenu, jeżeli są wymagane**

Na podstawie obowiązującego Miejscowego Planu Zagospodarowania Przestrzennego Gminy Biecz (Uchwała Nr XVI/156/2004 Rady Miejskiej w Bieczu z dnia 9 grudnia 2004 r.) stwierdzono, iż:

- teren inwestycji nie jest położony w granicach strefy ochrony konserwatorskiej;
- teren inwestycji jest częściowo położony w granicach strefy ochrony krajobrazu – zakłada się, iż budowa dróg nie wpłynie negatywnie na wartości krajobrazu i nie przyczyni się do jego degradacji, a przyczyni się do poprawy funkcjonowania mieszkańców

**5.2 Czy działka lub teren, na którym jest projektowany obiekt budowlany, są wpisane do rejestru zabytków lub gminnej ewidencji zabytków lub czy zamierzenie budowlane lokalizowane jest na obszarze objętym ochroną konserwatorską**

Nie dotyczy

**5.3 Wpływ eksploatacji górniczej na działkę lub teren zamierzenia budowlanego – jeśli zamierzenie budowlane znajduje się w granicach terenu górniczego**

Nie dotyczy.

**5.4 Charakter istniejących i przewidywanych zagrożeń dla środowiska oraz higieny i zdrowia użytkowników projektowanych obiektów budowlanych i ich otoczenia w zakresie zgodnym z przepisami odrębnymi;**

Nie przewiduje się negatywnych skutków oddziaływania inwestycji na środowisko.

Pewna uciążliwość dla otoczenia związana jest się z okresem budowy przedmiotowej inwestycji i powstającej w jej trakcie: emisją hałasu i zanieczyszczeń pochodzących od maszyn budowlanych oraz ruchu pojazdów budowy.

Na etapie realizacji inwestycji, w celu zredukowania emisji hałasu i zanieczyszczeń do atmosfery, prace budowlane prowadzone będą przy użyciu maszyn znajdujących się w dobrym stanie technicznym. Na czas postoju silniki będą wyłączane. Maszyny emitujące hałas o dużym natężeniu użytkowane będą tylko w ciągu dnia (godz. 6-22) i czas ich pracy zostanie maksymalnie skrócony.

Odpady powstające podczas prowadzonych prac budowlanych będą odpowiednio magazynowane, a następnie sukcesywnie wywożone przez uprawnione firmy lub odbiorców indywidualnych.

Skutki środowiskowe związane z realizacją inwestycji zostaną ograniczone do pasów terenu objętych inwestycją. Po zakończeniu budowy teren inwestycji zostanie przywrócony do stanu pierwotnego.

Na etapie eksploatacji inwestycja nie będzie powodowała emisji zanieczyszczeń do środowiska.

**5.5 Dane dotyczące warunków ochrony przeciwpożarowej, w szczególności o drogach pożarowych oraz przeciwpożarowym zaopatrzeniu w wodę, wraz z ich parametrami technicznymi;**

Nie dotyczy. Przedmiotowy układ nie stanowi drogi pożarowej.

## **5.6 Inne niezbędne dane wynikające ze specyfiki, charakteru i stopnia skomplikowania obiektu budowlanego lub robót budowlanych;**

Nie dotyczy.

## **5.7 Informacja o obszarze oddziaływania obiektu**

Obszar oddziaływania w/w inwestycji obejmuje wyłącznie działki ewidencyjne uwzględnione w projekcie i nie wykracza poza ich granice. Zgodnie z art. 5 ustawy z dnia 7 lipca 1994 r. - prawo budowlane. Inwestycja nie ogranicza dostępu do drogi publicznej, korzystania z wody, kanalizacji, energii elektrycznej oraz środków łączności. Umożliwi prawidłowe odprowadzenie wód powierzchniowych w granicach inwestycji.

Zakres inwestycji nie powoduje zagrożenia bezpieczeństwa ludzi i mienia, nie pogarsza warunków zdrowotno-sanitarnych oraz nie powoduje uciążliwości dla terenów sąsiadujących z realizowaną inwestycją.

## **V. CZEŚĆ RYSUNKOWA**

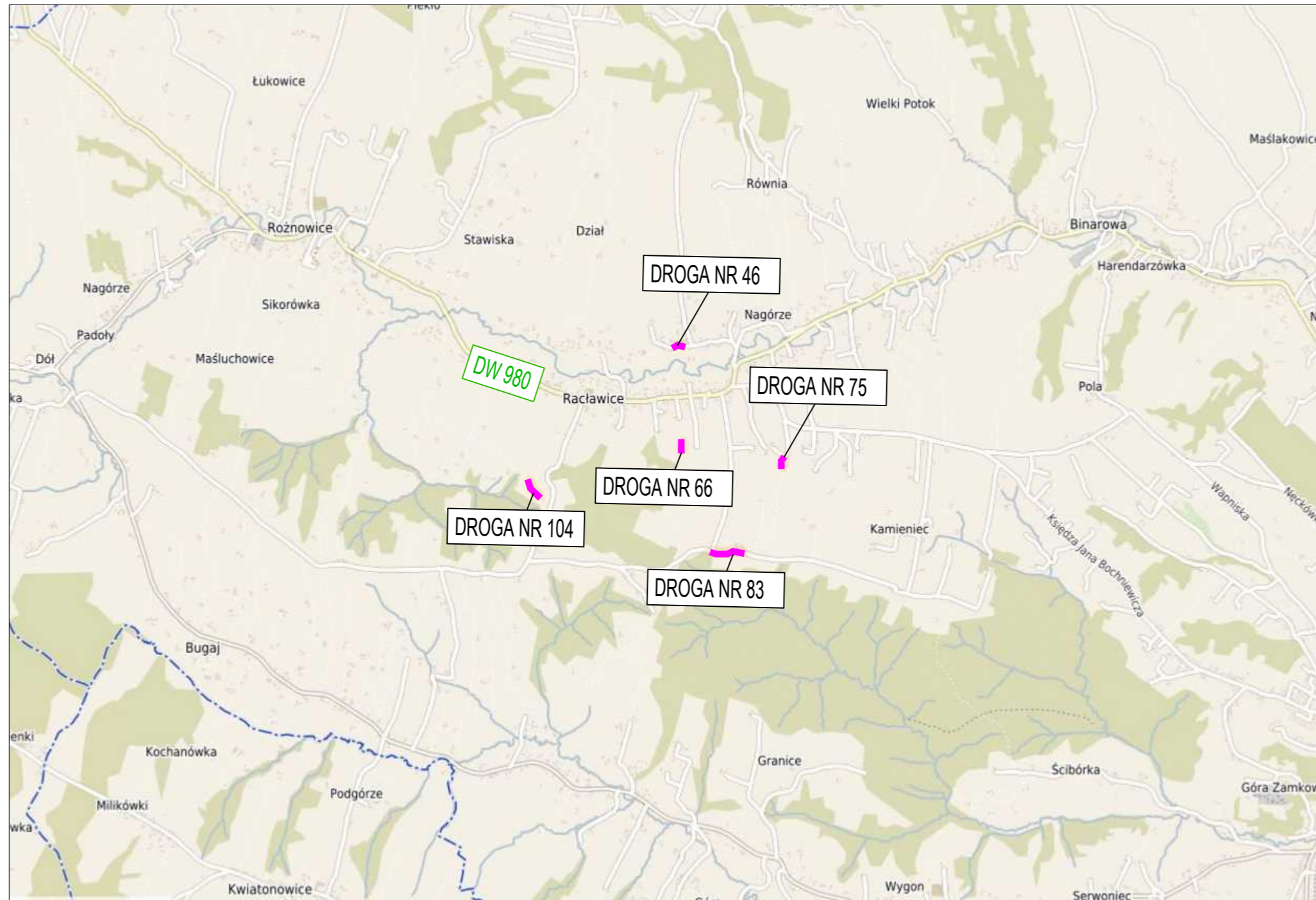
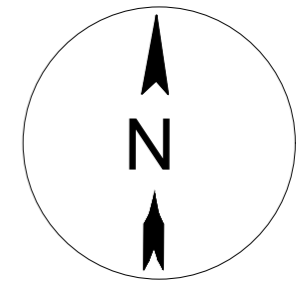
Rys. 1 – Plan Orientacyjny

skala 1:20 000

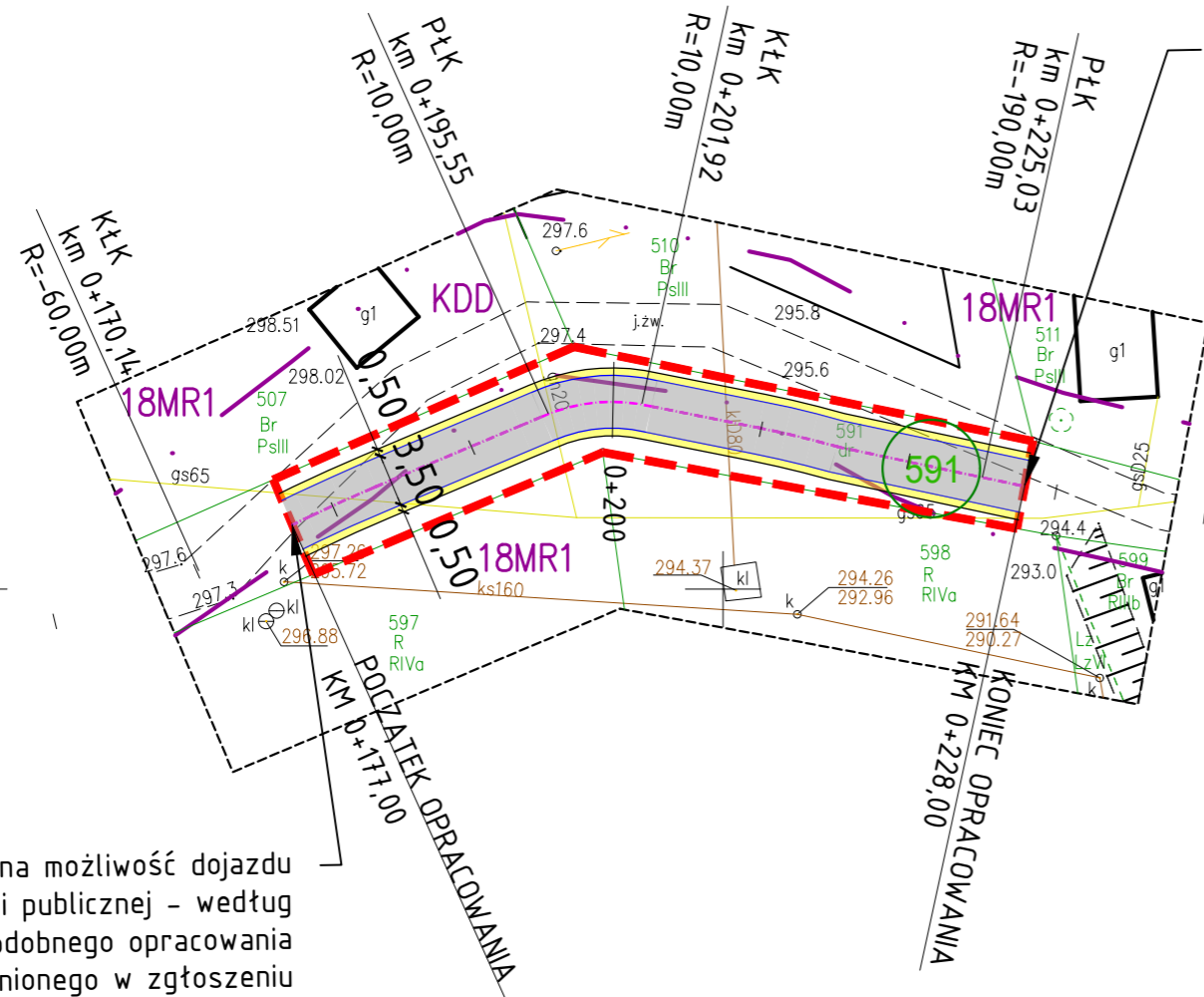
Rys. 2 – Projekt Zagospodarowania Terenu

skala 1:500





JEDNOSTKA PROJEKTOWA		Projektory drogowe	
Via Ambra Sebastian Grabiński ul. Krucza 19/61, 00-525 Warszawa			
INWESTOR			
Powiat Gorlicki ul. Biecka 3 38-300 Gorlice			
NAZWA I ADRES OBIEKTU BUDOWLANEGO			
Budowa dróg dojazdowych do pól w ramach operacji pn.:Scalenie gruntów wsi Racławice, gmina Biecz, powiat Gorlice			
TYTUŁ RYSUNKU	PLAN ORIENTACYJNY		
FUNKCJA BRANZA	IMIĘ I NAZWISKO SPECJALNOŚĆ I NUMER UPRAWNIEN BUDOWLANYCH	PODPIS DATA	
PROJEKTANT branża drogowa	mgr inż. Sebastian Grabiński Uprawnienia budowlane do projektowania bez ograniczeń w specjalności drogowej nr MAZ/0014/PWBD/18		01.08.2023r.
SPRAWDZAJĄCY branża drogowa	mgr inż. Andrzej Duliński Uprawnienia budowlane do projektowania bez ograniczeń w specjalności drogowej nr MAZ/0012/PWBD/18		01.08.2023r.
SPORZĄDZIŁA	mgr inż. Anna Winckiewicz		01.08.2023r.
SKALA RYS. 1:20 000		NR RYS. 1	ARKUSZ



zapewniona  
możliwość dojazdu  
do drogi publicznej  
- według odobnego  
opracowania  
uwzględnionego w  
zgłoszeniu robót  
budowlanych



zapewniona możliwość dojazdu  
do drogi publicznej - według  
odobnego opracowania  
uwzględnionego w zgłoszeniu  
robót budowlanych

# Droga nr 46 - działka nr 591

## MAPA DO CELÓW PROJEKTOWYCH

skala 1:500  
powiat: gorlicki  
gmina: Biecz [120502\_5]  
obręb: Ractawice [120502\_5.0007]  
  
Ractawice, dz. 591  
  
7.118.22.14.2.1  
Układ wsp. poziomych "2000/21"  
Układ odniesienia wysokości kronsztad 60  
Sytuacja zgodna z terenem na dzień 08.09.2023r.

Poświadczam, że niniejszy dokument został opracowany w wyniku prac geodezyjnych i kartograficznych, których rezultaty zawiera oparł techniczny pozytywnie zweryfikowany. Jednocześnie informuję, że jestem świadomy odpowiedzialności karnej za złożenie fałszywego oświadczenia.	
Identyfikator zgłoszenia prac geodezyjnych	6640.34.33.2023
Organ służby geodezyjnej, który otrzymał zgłoszenie	Starosta Gorlicki
Wykonawca prac geodezyjnych	Guzik Geodezja inż. Mateusz Guzik
Nr oraz data sporządzenia dokumentu zawierającego wynik pozytywnej weryfikacji	6640.34.33.2023.41981 26-09-2023 r.
Imię i nazwisko oraz nr uprawnień zawodowych kierownika prac	GEODETA inż. Mateusz Guzik nr. apr. 23398

**Legenda do MPZP:**  
18MR1 - tereny zabudowy zagrodowej i mieszkaniowej  
jednorodzinnej z usługami  
KDZ - tereny dróg publicznych i wewnętrznych  
- - - - - linia rozgraniczająca tereny o różnym przeznaczeniu  
lub różnych zasadach zagospodarowania

W zakresie mapy nie występują  
projektowane sieci uzbrojenia terenu.  
Mapa powstała na podstawie mapy zasadniczej  
oraz nowego pomiaru sytuacyjno-wysokościowego.  
Nie wyklucza się istnienia w terenie innych, nie wykazanych  
na niniejszej mapie urządzeń podziemnych, które nie były  
zgłoszone do inwentaryzacji, lub o których mowa brak jest  
informacji w instytucjach branżowych.  
Nie badano Ksiąg Wieczystych w zakresie służebności gruntowych.

6640.34.33.2023  
  
**sporządził: inż. Mateusz Guzik**  
geodeta uprawniony na podstawie świadectwa nr. 23398  
wydanego przez Głównego Geodetę Kraju  
38-300 Gorlice, ul. Stróżowska 156  
Tel. 503-501-370, mail: guzikgeodezja@gmail.com  
NIP: 738-216-28-91

**LEGENDA:**  
**DROGA NR 46**

	GRANICA OPRACOWANIA
	DZIAŁKI OBJĘTE INWESTYCJĄ
	PROJ. NAWIERZCHNIA JEZDNI
	PROJ. POBOCZE
	PROJ. KRAWĘDŹ POBOCZA
	PROJ. KRAWĘDŹ JEZDNI
	OŚ DROGI








JEDNOSTKA PROJEKTOWA	Via Ambra Sebastian Grabiński ul. Krucza 19/61, 00-525 Warszawa	
INWESTOR	Powiat Gorlicki ul. Biecka 3 38-300 Gorlice	

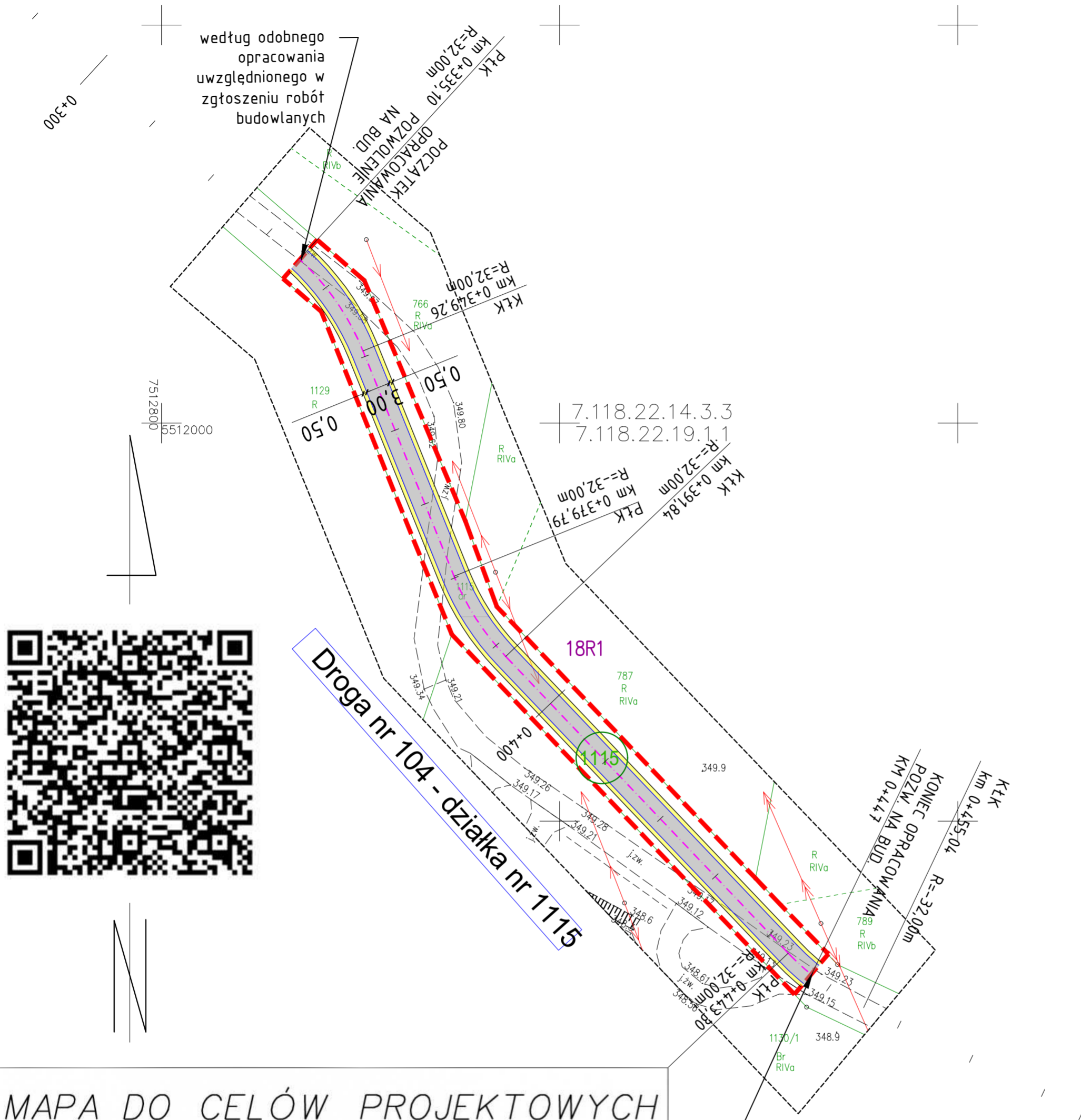
NAZWA I ADRES OBIEKTU BUDOWLANEGO  
Budowa dróg dojazdowych do pól w ramach operacji pn.: Scalenie gruntów wsi  
Ractawice, gmina Biecz, powiat Gorlice

TYTUŁ RYSUNKU	PROJEKT ZAGOSPODAROWANIA TERENU	
FUNKCJA BRANŻA	IMIĘ I NAZWISKO SPECJALNOŚĆ I NUMER UPRAWNIEŃ BUDOWLANÝCH	PODPIS DATA
PROJEKTANT branża drogowa	mgr inż. Sebastian Grabiński Uprawnienia budowlane do projektowania bez ograniczeń w specjalności drogowej nr MAZ/0014/PWBD/18	01.08.2023r.
SPRAWDZAJĄCY branża drogowa	mgr inż. Andrzej Duliński Uprawnienia budowlane do projektowania bez ograniczeń w specjalności drogowej nr MAZ/0012/PWBD/18	01.08.2023r.
SPORZĄDZIŁA	mgr inż. Anna Winckiewicz	
SKALA RYS. 1:500	NR RYS. 2	ARKUSZ 1

DROGI NR 104

LEGENDA:

	GRANICA OPRACOWANIA
	DZIAŁKI OBJĘTE INWESTYCJĄ
	PROJ. NAWIERZCHNIA JEZDNI
	PROJ. POBOCZE
	PROJ. KRAWĘDZ POBOCZA
	PROJ. KRAWĘDZ JEZDNI
	OŚ DROGI



## MAPA DO CELÓW PROJEKTOWYCH

skala 1:500  
powiat: gorlicki  
gmina: Biecz [120502\_5]  
obręb: Ractawice [120502\_5.0007]

Ractawice, dz. 1115

7.118.22.19.1.1, 7.118.22.14.3.3

Układ wsp. poziomych "2000/21"

Układ odniesienia wysokości kronsztad 60

Sytuacja zgodna z terenem na dzień 08.09.2023r.

6640.3457.2023

**sporządził: inż. Mateusz Guzik**  
geodeta uprawniony na podstawie świadectwa nr. 23398  
wydanego przez Głównego Geodetę Kraju  
38-300 Gorlice, ul. Stróżowska 156  
Tel. 503-501-370, mail: guzikgeodezja@gmail.com  
NIP: 738-216-28-91

<i>Podpisz, że niniejszy dokument został opracowany w wyniku prac geodezyjnych i kartograficznych, których rezultaty zawiera opisał techniczny pozytywnie zweryfikowany. Jednocześnie informuję, że jestem świadomy odpowiedzialności karnej za złożenie fałszywego oświadczenia.</i>	
Identyfikator zgłoszenia prac geodezyjnych	6640.3457.2023
Organ służby geodezyjnej, który otrzymał zgłoszenie	Starosta Gorlicki
Wykonawca prac geodezyjnych	Guzik Geodezja inż. Mateusz Guzik
Nr oraz data sporządzenia dokumentu zawierającego wynik pozytywnej weryfikacji	6640.3457.2023.42044 28-09-2023 r.
Imię i nazwisko oraz nr uprawnień zawodowych kierownika prac	<b>GEODETA</b> inż. Mateusz Guzik nr. upr. 23398

zapewniona możliwość dojazdu do drogi publicznej - według odobnego opracowania uwzględnionego w zgłoszeniu robót budowlanych

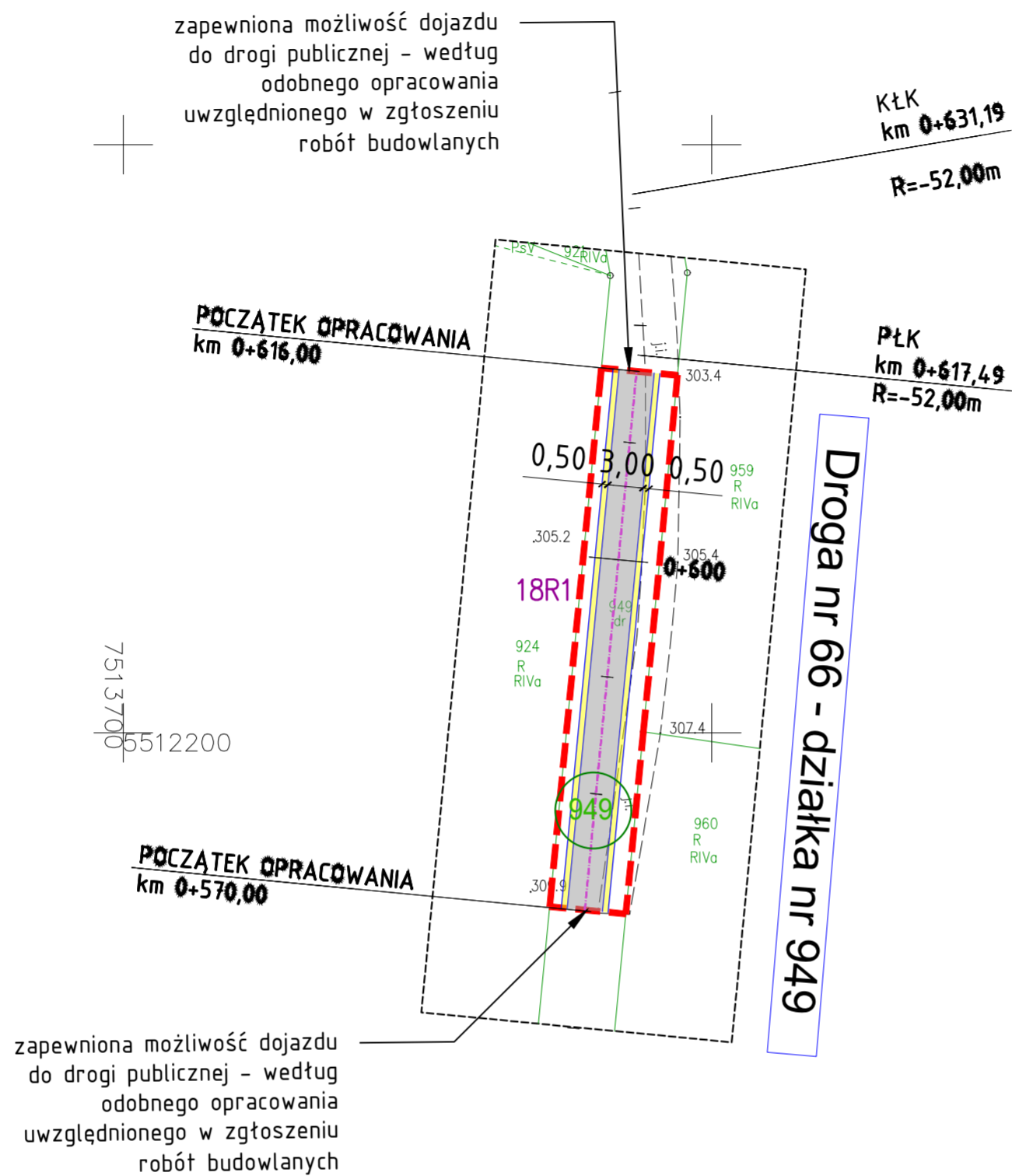
Legenda do MPZP:

18R1 - tereny rolnicze

W zakresie mapy nie występują projektowane sieci uzbrojenia terenu. Mapa powstała na podstawie mapy zasadniczej oraz nowego pomiaru sytuacyjno-wysokościowego.

Nie wyklucza się istnienia w terenie innych, nie wykazanych na niniejszej mapie urządzeń podziemnych, które nie były zgłoszone do inwentaryzacji, lub o których mowa brak jest informacji w instytucjach branżowych. Nie badano Ksiąg Wieczystych w zakresie służebności gruntowych.

JEDNOSTKA PROJEKTOWA		Projekty drogowe
Via Ambra Sebastian Grabiński ul. Krucza 19/61, 00-525 Warszawa		
INWESTOR	Powiat Gorlicki ul. Biecka 3 38-300 Gorlice	
NAZWA I ADRES OBIEKTU BUDOWLANEGO		
Budowa dróg dojazdowych do pól w ramach operacji pn.: Scalenie gruntów wsi Ractawice, gmina Biecz, powiat Gorlice		
TYTUŁ RYSUNKU	PROJEKT ZAGOSPODAROWANIA TERENU	
FUNKCJA BRANŻA	IMIĘ I NAZWISKO SPECJALNOŚĆ I NUMER UPRAWNIEN BUDOWLANYCH	PODPIS DATA
PROJEKTANT branża drogowa	mgr inż. Sebastian Grabiński Uprawnienia budowlane do projektowania bez ograniczeń w specjalności drogowej nr MAZ/0014/PWBD/18	01.08.2023r.
SPRAWDZAJĄCY branża drogowa	mgr inż. Andrzej Duliński Uprawnienia budowlane do projektowania bez ograniczeń w specjalności drogowej nr MAZ/0012/PWBD/18	01.08.2023r.
SPORZĄDZIŁA	mgr inż. Anna Winckiewicz	01.08.2023r.
SKALA RYS. 1:500	NR RYS. 2	ARKUSZ 2



zapewniona możliwość dojazdu do drogi publicznej – według odobnego opracowania uwzględnionego w zgłoszeniu robót budowlanych

## MAPA DO CELÓW PROJEKTOWYCH

skala 1:500  
powiat: gorlicki  
gmina: Biecz [120502\_5]  
obręb: Ractawice [120502\_5.0007]

Ractawice, dz. 949

7.118.22.14.4.3

Układ wsp. poziomych "2000/21"

Układ odniesienia wysokości kronsztad 60

Sytuacja zgodna z terenem na dzień 08.09.2023r.

6640.34.36.2023

**sporządził: inż. Mateusz Guzik**  
geodeta uprawniony na podstawie świadectwa nr. 23398  
wydanego przez Głównego Geodetę Kraju  
38-300 Gorlice, ul. Stróżowska 156  
Tel. 503-501-370, mail: guzikgeodezja@gmail.com  
NIP: 738-216-28-91

<small>Przeświadczam, że niniejszy dokument został opracowany w wyniku prac geodezyjnych i kartograficznych, których rezultaty zawiera oparł techniczny poszytym zweryfikowany. Jednocześnie informuję, że jestem świadomy odpowiedzialności karnej za złożenie fałszywego oświadczenia.</small>	
<b>Identyfikator zgłoszenia prac geodezyjnych</b>	6640.34.36.2023
<b>Organ służby geodezyjnej, który otrzymał zgłoszenie</b>	Starosta Gorlicki
<b>Wykonawca prac geodezyjnych</b>	Guzik Geodezja inż. Mateusz Guzik
<b>Nr oraz data sporządzenia dokumentu zawierającego wynik poszytym zweryfikacji</b>	6640.34.36.2023.41999 26-09-2023 r.
<b>Imię i nazwisko oraz nr uprawnień zawodowych kierownika prac</b>	GEODETA inż. Mateusz Guzik nr upr. 23398

### Legenda do MPZP:

18R1 - tereny rolnicze

W zakresie mapy nie występują projektowane sieci uzbrojenia terenu.

Mapa powstała na podstawie mapy zasadniczej oraz nowego pomiaru sytuacyjno-wysokościowego.

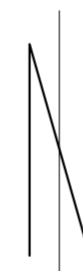
Nie wyklucza się istnienia w terenie innych, nie wykazanych na niniejszej mapie urządzeń podziemnych, które nie były zgłoszone do inwentaryzacji, lub o których mowa brak jest informacji w instytucjach branżowych.

Nie badano Ksiąg Wieczystych w zakresie służebności gruntowych.

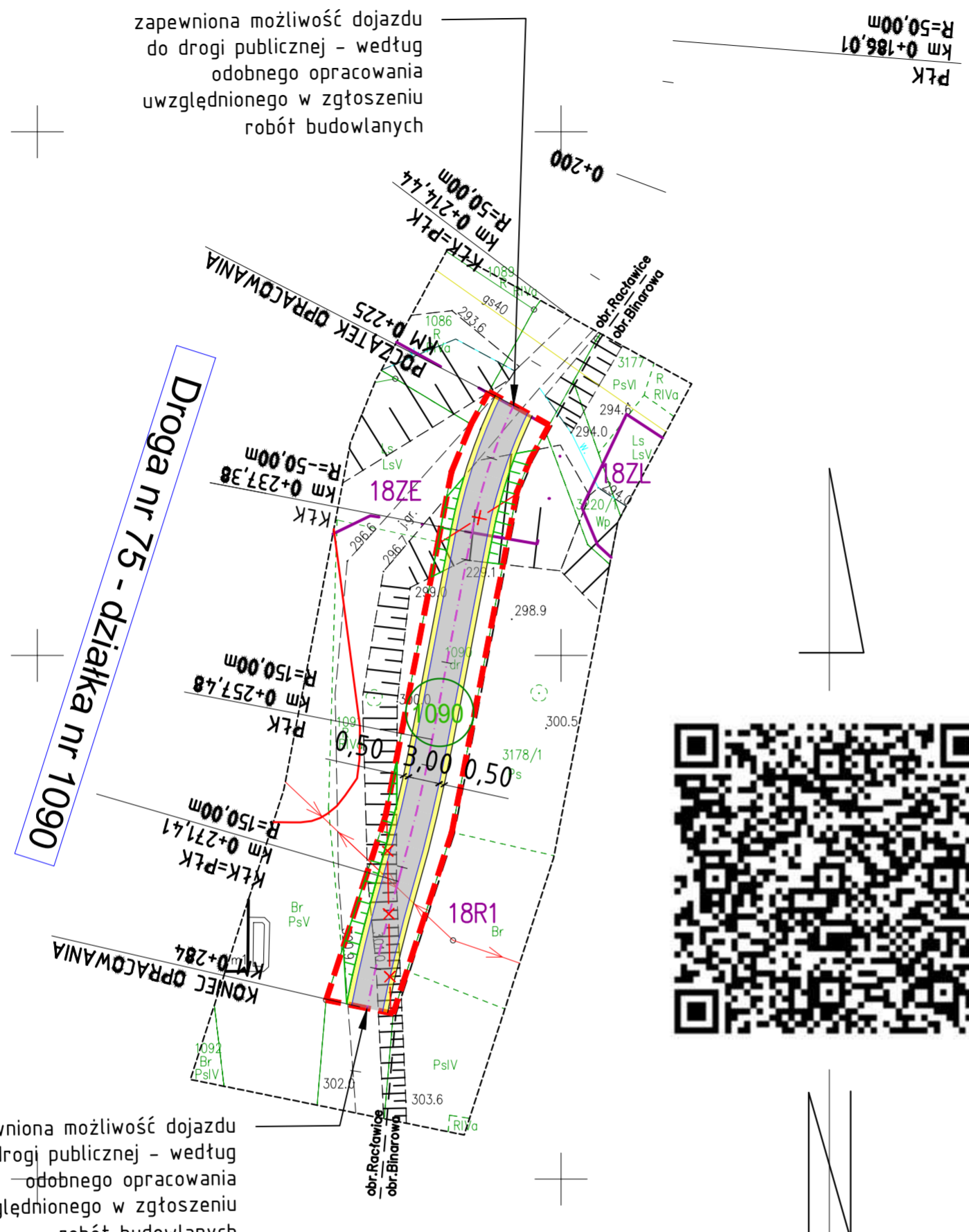
DROGI NR 66

LEGENDA:

	GRANICA OPRACOWANIA
	DZIAŁKI OBJĘTE INWESTYCJĄ
	PROJ. NAWIERZCHNIA JEZDNI
	PROJ. POBOCZE
	PROJ. KRAWĘDZ POBOCZA
	PROJ. KRAWĘDZ JEZDNI
	OŚ DROGI



JEDNOSTKA PROJEKTOWA		Projekty drogowe
Via Ambra Sebastian Grabiński ul. Krucza 19/61, 00-525 Warszawa		
INWESTOR	Powiat Gorlicki ul. Biecka 3 38-300 Gorlice	
NAZWA I ADRES OBIEKTU BUDOWLANEGO		
Budowa dróg dojazdowych do pól w ramach operacji pn.: Scalenie gruntów wsi Ractawice, gmina Biecz, powiat Gorlice		
TYTUŁ RYSUNKU	PROJEKT ZAGOSPODAROWANIA TERENU	
FUNKCJA BRANŻA	IMIĘ I NAZWISKO SPECJALNOŚĆ I NUMER UPRAWNIEN BUDOWLANYCH	PODPIS DATA
PROJEKTANT branża drogowa	mgr inż. Sebastian Grabiński Uprawnienia budowlane do projektowania bez ograniczeń w specjalności drogowej nr MAZ/0014/PWBD/18	01.08.2023r.
SPRAWDZAJĄCY branża drogowa	mgr inż. Andrzej Duliński Uprawnienia budowlane do projektowania bez ograniczeń w specjalności drogowej nr MAZ/0012/PWBD/18	01.08.2023r.
SPORZĄDZIŁA	mgr inż. Anna Winckiewicz	
SKALA RYS.	1:500	NR RYS. 2 ARKUSZ 3



zapewniona możliwość dojazdu do drogi publicznej - według odobnego opracowania uwzględnionego w zgłoszeniu robót budowlanych

zapewniona możliwość dojazdu do drogi publicznej - według odobnego opracowania uwzględnionego w zgłoszeniu robót budowlanych

## MAPA DO CELÓW PROJEKTOWYCH

skala 1:500  
powiat: gorlicki  
gmina: Biecz [120502\_5]  
obręb: Ractawice [120502\_5.0007]  
  
Ractawice, dz. 1090  
  
7.118.22.14.4.4  
Układ wsp. poziomych "2000/21"  
Układ odniesienia wysokości kronsztad 60  
Sytuacja zgodna z terenem na dzień 08.09.2023r.  
  
6640.3434.2023

**sporządził: inż. Mateusz Guzik**  
geodeta uprawniony na podstawie świadectwa nr. 23398  
wydanego przez Głównego Geodetę Kraju  
38-300 Gorlice, ul. Stróżowska 156  
Tel. 503-501-370, mail: guzikgeodezja@gmail.com  
NIP: 738-216-28-91

Poświadczam, że niniejszy dokument został opracowany w wyniku prac geodezyjnych i kartograficznych, których rezultaty zawiera operat techniczny pozytywnie zweryfikowany. Jednocześnie informuję, że jestem świadomy odpowiedzialności karnej za złożenie fałszywego oświadczenia.	
Identyfikator zgłoszenia prac geodezyjnych	6640.3434.2023
Organ służby geodezyjnej, który otrzymał zgłoszenie	Starosta Gorlicki
Wykonawca prac geodezyjnych	Guzik Geodezja inż. Mateusz Guzik
Wzrost daty sporządzenia dokumentu zawierającego wynik pozytywnej weryfikacji	6640.3434.2023.41978 26-09-2023 r.
Imię i nazwisko oraz nr uprawnień zawodowych kierownika prac	GEODETA inż. Mateusz Guzik nr. apr. 23398

### Legenda do MPZP:

18R1 – tereny rolnicze  
ZL – tereny lasów  
ZE – tereny zieleni chronionej

— linia rozgraniczająca tereny o różnym przeznaczeniu lub różnych zasadach zagospodarowania  
— zasięg strefy technicznej wzdłuż istniejących i projektowanych napowietrznych linii wysokiego napięcia 110kV oraz średniego napięcia 30kV i 15kV

W zakresie mapy nie występują projektowane sieci uzbrojenia terenu.  
Mapa powstała na podstawie mapy zasadniczej oraz nowego pomiaru sytuacyjno-wysokościowego.  
Nie wyklucza się istnienia w terenie innych, nie wykazanych na niniejszej mapie urządzeń podziemnych, które nie były zgłoszone do inwentaryzacji, lub o których mowa brak jest informacji w instytucjach branżowych.  
Nie badano Ksiąg Wieczystych w zakresie służebności gruntowych.

## DROGI NR 75

### LEGENDA:

---	GRANICA OPRACOWANIA
43	DZIAŁKI OBJĘTE INWESTYCJĄ
■	PROJ. NAWIERZCHNIA JEZDNI
■	PROJ. POBOCZE
—	PROJ. KRAWĘDZ POBOCZA
—	PROJ. KRAWĘDZ JEZDNI
---	OŚ DROGI
—x—	SKARPA DO LIKWIDACJI
▬▬▬	PROJEKTOWANA SKARPA

JEDNOSTKA PROJEKTOWA  
Via Ambra Sebastian Grabiński  
ul. Krucza 19/61, 00-525 Warszawa

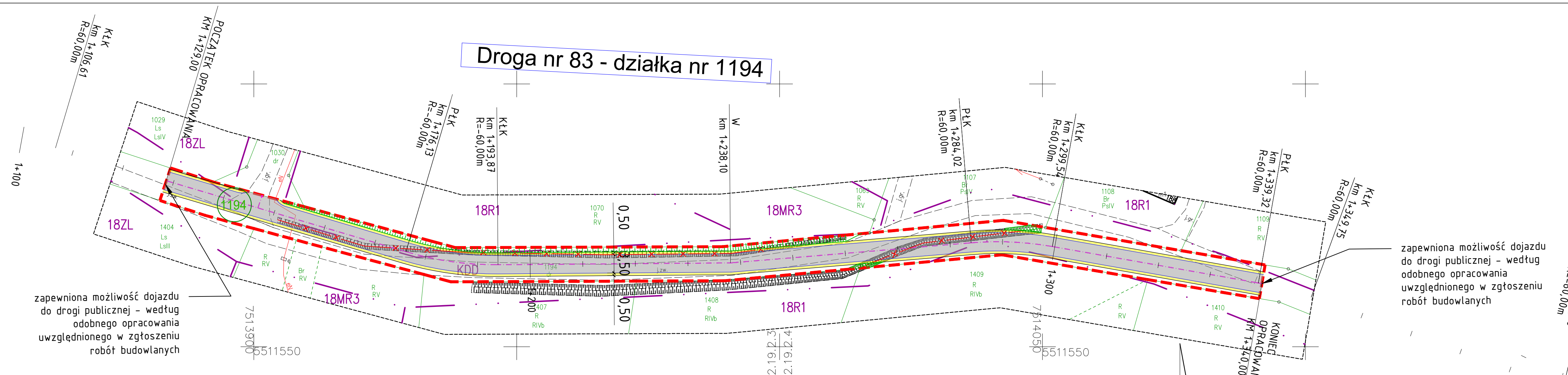


INWESTOR  
Powiat Gorlicki  
ul. Biecka 3  
38-300 Gorlice



NAZWA I ADRES OBIEKTU BUDOWLANEGO  
Budowa dróg dojazdowych do pól w ramach operacji pn.: Scalenie gruntów wsi Ractawice, gmina Biecz, powiat Gorlice

TYTUŁ RYSUNKU PROJEKT ZAGOSPODAROWANIA TERENU		
FUNKCJA BRANŻA	IMIĘ I NAZWISKO SPECJALNOŚĆ I NUMER UPRAWNIEN BUDOWLANYCH	PODPIS DATA
PROJEKTANT branża drogową	mgr inż. Sebastian Grabiński Uprawnienia budowlane do projektowania bez ograniczeń w specjalności drogowej nr MAZ/0014/PWBD/18	01.08.2023r.
SPRAWDZAJĄCY branża drogową	mgr inż. Andrzej Duliński Uprawnienia budowlane do projektowania bez ograniczeń w specjalności drogowej nr MAZ/0012/PWBD/18	01.08.2023r.
SPORZĄDZIŁA	mgr inż. Anna Winckiewicz	01.08.2023r.
SKALA RYS.	1:500	NR RYS. 2 ARKUSZ 4



zapewniona możliwość dojazdu do drogi publicznej - według odobnego opracowania uwzględnionego w zgłoszeniu robót budowlanych

zapewniona możliwość dojazdu do drogi publicznej - według odobnego opracowania uwzględnionego w zgłoszeniu robót budowlanych

## MAPA DO CELÓW PROJEKTOWYCH

skala 1:500  
powiat: gorlicki  
gmina: Biecz [120502\_5]  
obręb: Raclawice [120502\_5.00071]

Raclawice, dz. 1194

7.118.22.19.2.3, 7.118.22.19.2.4  
Układ wsp. poziomych "2000/21"  
Układ odniesienia wysokości kronsztad 60  
Sytuacja zgodna z terenem na dzień 08.09.2023r.

6640.34.35.2023

**sporządził: inż. Mateusz Guzik**  
geodeta uprawniony na podstawie świadectwa nr. 23398  
wydanego przez Głównego Geodetę Kraju  
38-300 Gorlice, ul. Stróżowska 156  
Tel. 503-501-370, mail: guzikgeodezja@gmail.com  
NIP: 738-216-28-91

<small>Podkreślam, że niniejszy dokument został opracowany w wyniku prac geodezyjnych i kartograficznych, których rezultaty zawiera operat techniczny pozytywnie zweryfikowany. Jednocześnie informuję, że jestem świadomy odpowiedzialności karnej za złożenie fałszywego oświadczenia.</small>	
<small>Identyfikator zgłoszenia prac geodezyjnych</small>	6640.34.35.2023
<small>Organ służby geodezyjnej, który otrzymał zgłoszenie</small>	Starosta Gorlicki
<small>Wykonawca prac geodezyjnych</small>	Guzik Geodezja inż. Mateusz Guzik
<small>Wzrost data sporządzenia dokumentu zawierającego wyniki pozytywnej weryfikacji</small>	6640.34.35.2023.41973 26-09-2023 r.
<small>Imię i nazwisko oraz nr uprawnień zawodowych kierownika prac</small>	GEODETA inż. Mateusz Guzik nr. apr. 23398

Legenda do MPZP:

18R1 - tereny rolnicze  
18ZL - tereny lasów  
18MR3 - tereny zabudowy zagrodowej, mieszkaniowej, jednorodzinnej i rekreacyjnej  
KDD - tereny dróg publicznych i wewnętrznych

— — linia rozgraniczająca tereny o różnym przeznaczeniu lub różnych zasadach zagospodarowania

W zakresie mapy nie występują projektowane sieci uzbrojenia terenu.  
Mapa powstała na podstawie mapy zasadniczej oraz nowego pomiaru sytuacyjno-wysokościowego.  
Nie wyklucza się istnienia w terenie innych, nie wykazanych na niniejszej mapie urządzeń podziemnych, które nie były zgłoszone do inwentaryzacji, lub o których mowa brak jest informacji w instytucjach branżowych.  
Nie badano Książ Wieczystych w zakresie służebności gruntowych.



<b>LEGENDA:</b>																						
	GRANICA OPRACOWANIA																					
	DZIAŁKI OBJĘTE INWESTYCJĄ																					
	PROJ. NAWIERZCHNIA JEZDNI																					
	PROJ. POBOCZE																					
	PROJ. KRAWĘDŹ POBOCZA																					
	PROJ. KRAWĘDŹ JEZDNI																					
	OŚ DROGI																					
	SKARPA DO LIKWIDACJI																					
	PROJEKTOWANA SKARPA																					
<p>JEDNOSTKA PROJEKTOWA Via Ambra Sebastian Grabiński ul. Krucza 19/61, 00-525 Warszawa</p> <p>INWESTOR Powiat Gorlicki ul. Biecka 3 38-300 Gorlice</p> <p>NAZWA I ADRES OBIEKTU BUDOWLANEGO Budowa dróg dojazdowych do pól w ramach operacji pn: Scalenie gruntów wsi Raclawice, gmina Biecz, powiat Gorlice</p> <table border="1"> <tr> <th colspan="3">TYTUŁ RYSUNKU</th> </tr> <tr> <td>FUNKCJA BRANŻA</td> <td>IMIE I NAZWISKO SPECJALNOŚĆ I NUMER UPRAWNIEN BUDOWLANYCH</td> <td>PODPIS DATA</td> </tr> <tr> <td>PROJEKTANT branża drogową</td> <td>mgr inż. Sebastian Grabiński Uprawnienia budowlane do projektowania bez ograniczeń w specjalności drogowej nr MAZ/0014/PWB0/18</td> <td>01.08.2023r.</td> </tr> <tr> <td>SPRAWDZAJĄCY branża drogową</td> <td>mgr inż. Andrzej Duliński Uprawnienia budowlane do projektowania bez ograniczeń w specjalności drogowej nr MAZ/0012/PWB0/18</td> <td>01.08.2023r.</td> </tr> <tr> <td>SPORZĄDZĄCY</td> <td>mgr inż. Anna Wincikiewicz</td> <td>01.08.2023r.</td> </tr> <tr> <td>SKALA RYS.</td> <td>NR RYS.</td> <td>ARKUSZ</td> </tr> <tr> <td>1:500</td> <td>2</td> <td>5</td> </tr> </table>		TYTUŁ RYSUNKU			FUNKCJA BRANŻA	IMIE I NAZWISKO SPECJALNOŚĆ I NUMER UPRAWNIEN BUDOWLANYCH	PODPIS DATA	PROJEKTANT branża drogową	mgr inż. Sebastian Grabiński Uprawnienia budowlane do projektowania bez ograniczeń w specjalności drogowej nr MAZ/0014/PWB0/18	01.08.2023r.	SPRAWDZAJĄCY branża drogową	mgr inż. Andrzej Duliński Uprawnienia budowlane do projektowania bez ograniczeń w specjalności drogowej nr MAZ/0012/PWB0/18	01.08.2023r.	SPORZĄDZĄCY	mgr inż. Anna Wincikiewicz	01.08.2023r.	SKALA RYS.	NR RYS.	ARKUSZ	1:500	2	5
TYTUŁ RYSUNKU																						
FUNKCJA BRANŻA	IMIE I NAZWISKO SPECJALNOŚĆ I NUMER UPRAWNIEN BUDOWLANYCH	PODPIS DATA																				
PROJEKTANT branża drogową	mgr inż. Sebastian Grabiński Uprawnienia budowlane do projektowania bez ograniczeń w specjalności drogowej nr MAZ/0014/PWB0/18	01.08.2023r.																				
SPRAWDZAJĄCY branża drogową	mgr inż. Andrzej Duliński Uprawnienia budowlane do projektowania bez ograniczeń w specjalności drogowej nr MAZ/0012/PWB0/18	01.08.2023r.																				
SPORZĄDZĄCY	mgr inż. Anna Wincikiewicz	01.08.2023r.																				
SKALA RYS.	NR RYS.	ARKUSZ																				
1:500	2	5																				