

## Legenda

dla planu zatwierdzonego uchwałą nr XXXIX/353/2010 z dn. 24.03.2010 r.

### OGÓLNE

















### PRZEZNACZENIA TERENU

ZC	Cmentarze	E	Elektroenergetyka	E,G	Elektroenergetyka / Gazownictwo
ZL	Lasy	KP	Parkingi	KP/ZP	Parkingi z terenami zieleni urządzonej
KDX	Tereny ciągów pieszo-jezdnych	KXX	Tereny ciągów pieszo-rowerowych	KX	Tereny ciągów pieszych
KDD	Tereny dróg publicznych (dojazdowych)	KDS	Tereny dróg publicznych (ekspresowych)	KDGP	Tereny dróg publicznych (głównych ruchu przyspieszonego)
KDL	Tereny dróg publicznych (lokalnych)	KDZ	Tereny dróg publicznych (zbiorczych)	KDW	Tereny dróg wewnętrznych
IT	Tereny infrastruktury technicznej	ITU	Tereny infrastruktury technicznej i zabudowy usługowej	P	Tereny obiektów produkcyjnych, składów i magazynów
R	Tereny rolnicze	UO	Tereny usług oświaty	UO/US	Tereny usług oświaty oraz usług sportu i rekreacji
US	Tereny usług sportu i rekreacji	WS	Tereny wód powierzchniowych śródlądowych	MN	Tereny zabudowy mieszkaniowej jednorodzinnej
MNUP	Tereny zabudowy mieszkaniowej jednorodzinnej i usług produkcyjnych	MNU	Tereny zabudowy mieszkaniowej jednorodzinnej i usługowej	MNMVMU	Tereny zabudowy mieszkaniowej jednorodzinnej i wielorodzinnej oraz usługowej
U	Tereny zabudowy usługowej	UZP	Tereny zabudowy usługowej i zieleni urządzonej	U/P	Tereny zabudowy usługowo-produkcyjnej
RM	Tereny zabudowy zagrodowej w gospodarstwach rolnych, hodowlanych i ogrodniczych	ZK	Tereny zieleni przyrodniczo-krajobrazowej	ZP	Tereny zieleni urządzonej

### POZOSTAŁE OZNACZENIA

Proponowane linie podziału wewnętrznego	Pomnik przyrody	Obieki wpisane do Rejestru Zabytków Nieruchomości Województwa Pomorskiego
Stawy	Strefa bezpieczeństwa planowanej napowietrznej linii elektroenergetycznej 110 kV Sierakowice-Żarnowiec	Strefy ochrony archeologicznej wpisane do rejestru zabytków wraz z numeracją z części opisowej
Zabytkowy zespół historycznego zainwestowania o wartościach historyczno - kulturowych	Granica strefy ochrony zachowanych układów ruralistycznych	Strefa ochrony zachowanych układów ruralistycznych
Alternatywny wariant przebiegu drogi publicznej (ekspresowej)	Gazociąg średniego ciśnienia DN100	Gazociąg wysokiego ciśnienia DN200
Granica Obszaru Chronionego Krajobrazu Pradoliny Redy-Łeby	Historyczne podziały własnościowe	Mosty
Planowana napowietrzna linia elektroenergetyczna 110 kV Sierakowice-Żarnowiec	Projektowany gazociąg wysokiego ciśnienia DN150	Projektowany gazociąg wysokiego ciśnienia DN700
Projektowany nowy przebieg gazociągu wysokiego ciśnienia DN200	Strefa ochronna Głównego Zbiornika Wód Podziemnych	Obiekty o wartościach historyczno-kulturowych

					
	Tereny o spadkach powyżej 15%		Użytki ekologiczne		Historyczna zieleń wskazana do ochrony
	Kapliczki i krzyże		Krzyże		Obiekty o wartościach historyczno-kulturowych
	Obiekty wpisane do Rejestru Zabytków Nieruchomości Województwa Pomorskiego		Orientacyjna lokalizacja miejsca historycznego pomnikapamięci powstańców i wojaków		Strefy ochrony archeologicznej
	Strefa lokalizacyjna projektowanego gazociągu		Obiekty współtworzące historyczny klimat zabudowy		