












### LEGENDA:

-  Służebność ułożenia i eksploatacji sieci i infrastruktury technicznej.
-  Służebność ułożenia i eksploatacji kabla oraz słupów oświetlenia ulicznego i oznakowania pionowego.
-  Służebność obsługi komunikacyjnej i pieszej po chodnikach .
-  Działka nr 1 o powierzchni ok 63 m<sup>2</sup>
-  Działka nr 2 o powierzchni ok 127 m<sup>2</sup>
-  Działka nr 3 o powierzchni ok 2306,1 m<sup>2</sup> składająca się z działek: 3A;3B;3C;3D;3E;3F.
-  Działka nr 4 o powierzchni ok 182 m<sup>2</sup>
-  Działka nr 5 o powierzchni ok 228 m<sup>2</sup>
-  Działka nr 6 o powierzchni ok 19 m<sup>2</sup>
-  Działka nr 7 o powierzchni ok 24,0 m<sup>2</sup>
-  Działka nr 8 o powierzchni ok 46 m<sup>2</sup>

**ZALĄCZNIK GRAFICZNY nr 1**