




Szkic usytuowania obiektu  
budowlanego

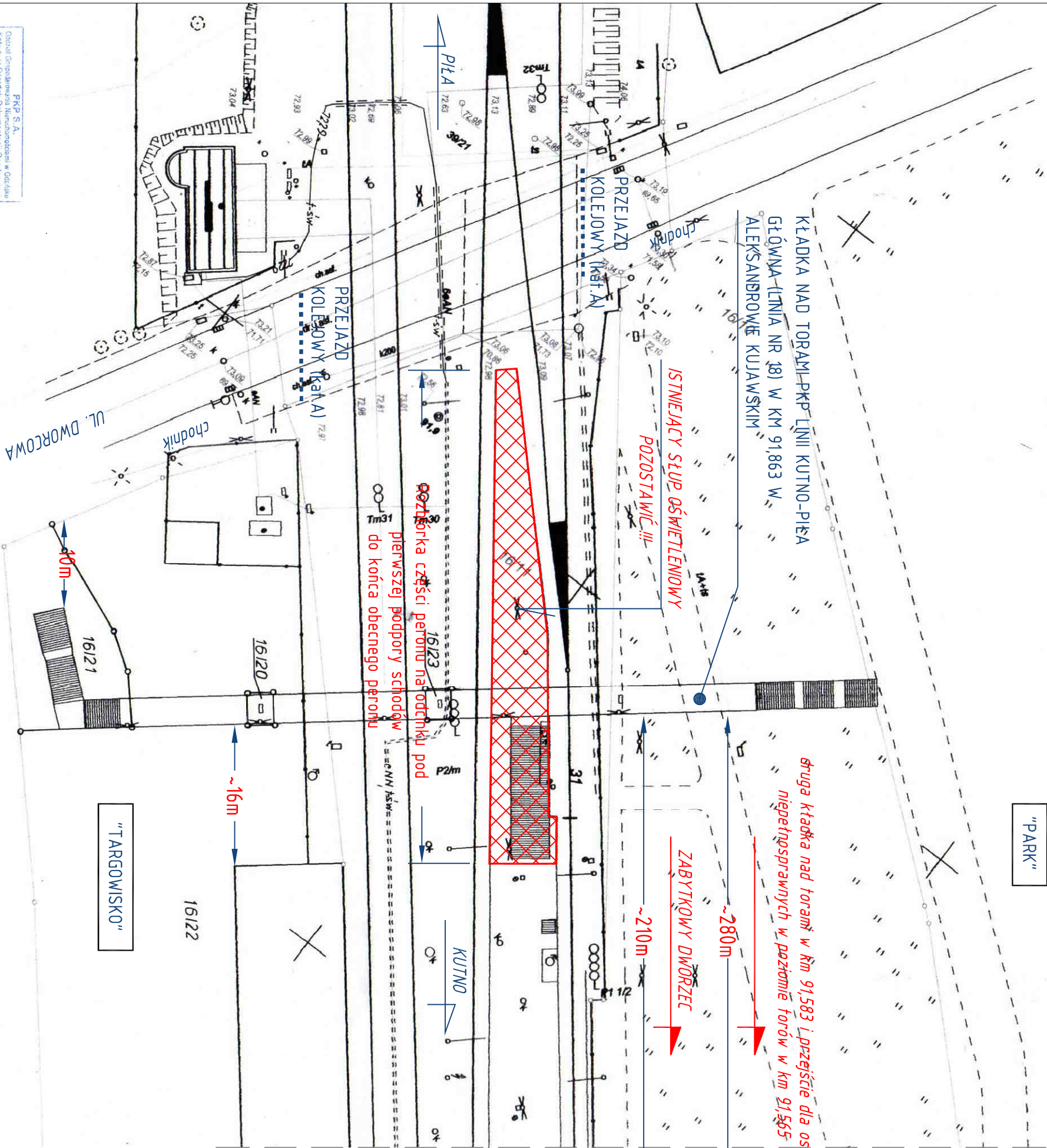
skala 1:500



UWAGA :

- Rozbiórka części peronu na odcinku pod pierwszej podpory schodów do końca obecnego peronu z oznakowaniem końca peronu zgodnie z :
  - ustaleniami Zespołu ds. oceny zmian tj. notatka z dnia 10.11.2016r, znak IZIW4-505-26.1/2016 - str 33 niniejszego projektu
  - Rozporządzeniem Komisji (UE) nr 1300/2014 - Podsystem „Infrastruktura” - 4.2.1.13Rozbiórka obejmuje jedynie elementy samego peronu (na wskazanym przez PKP obszarze), z pozostawieniem istniejącego słupa oświetleniowego wraz z jego zasilaniem i innym uzbrojeniem terenu, również tym nie wykazanym na mapach. Prace należy prowadzić przy użyciu lekkiego sprzętu , z przekopem ręcznym w miejscach wątpliwych, pod nadzorem Zarządcy lub Właściciela terenu / urzędzeń obcych
- Wykonanie nowego oznakowania dróg wejścia przez kładkę w km 91,599 na peron 1 z terenu miasta i Dworca oraz ujęcia z peronu nr 1po likwidacji kładki dla pieszych zgodnie z uzgodnionym projektem przez Biuro Infrastruktury Pasażerskiej w Warszawie tj. opracowaniem „Projekt układu komunikacyjnego dla pieszych poruszających się w obrębie stacji wraz z oznaczeniem zakończenia peronu”

<div><div>AXIAL PROJECT BARTOSZ TOMCZAK os. Kaszelańskie 14a/6, 66-300 Międzywierz korespondencja : ul. Leśnych Skrzatów 9, 62-070 Dopiewiec www.axial.poznan.pl biuro@axial.poznan.pl tel. 504 175 173 NIP 596-163-46-13 REGON 080469507</div></div>			
Inwestor : Gmina Miejska Aleksandrów Kujawski ul. Juliusza Słowackiego 8, 87-700 Aleksandrów Kujawski			
Inwestycji : Rozbiórka kładki dla pieszych nad torami PKP linii Kutno-Piła Główna (linia nr 18, w km 91,863) w Aleksandrowie Kujawskim			
Temat : Rozbiórka kładki dla pieszych nad torami PKP linii Kutno-Piła w Aleksandrowie Kujawskim			
Branża : Obiekty inżynierskie			
Stadium dokumentacji: Projekt techniczny			
Stanowisko	Imię i nazwisko	Nr uprawnień specjalność	Podpis
Projektant	mgr. inż. Bartosz Tomczak	WIP/0243/POUAWB do projektowania i nadzoru w specjalności inżynierskiej	
Tytuł rysunku:		Nr	02
Nr umowy: Umowa nr GKM 272.6.2016 z dnia 29.03.2016r		Data opracowania: 11/2016	
		Skala: 1 : 500	



PKP S.A.  
Główny Ośrodek Techniczny w Górze  
Kolejowa / Ośrodek Dokumentacji Geodezyjnej  
i Kartograficznej w Gdańsku  
M.P.A. WG STANU ARCHIWALNEGO  
Niniejsza mapa wykonana jest w oparciu o mapy  
ALEKSANDROWIE Kujawski 1:5000  
skala 1:500 (tzw. 1:5000)  
Kopie, w których nie ma modyfikacji, do celów  
projektowych na projekcie technicznym oraz  
dokumentacji projektowej  
Ks. rob. nr 1162/14, 24/11/14  
Gdańsk, dn. 11.11.2016