



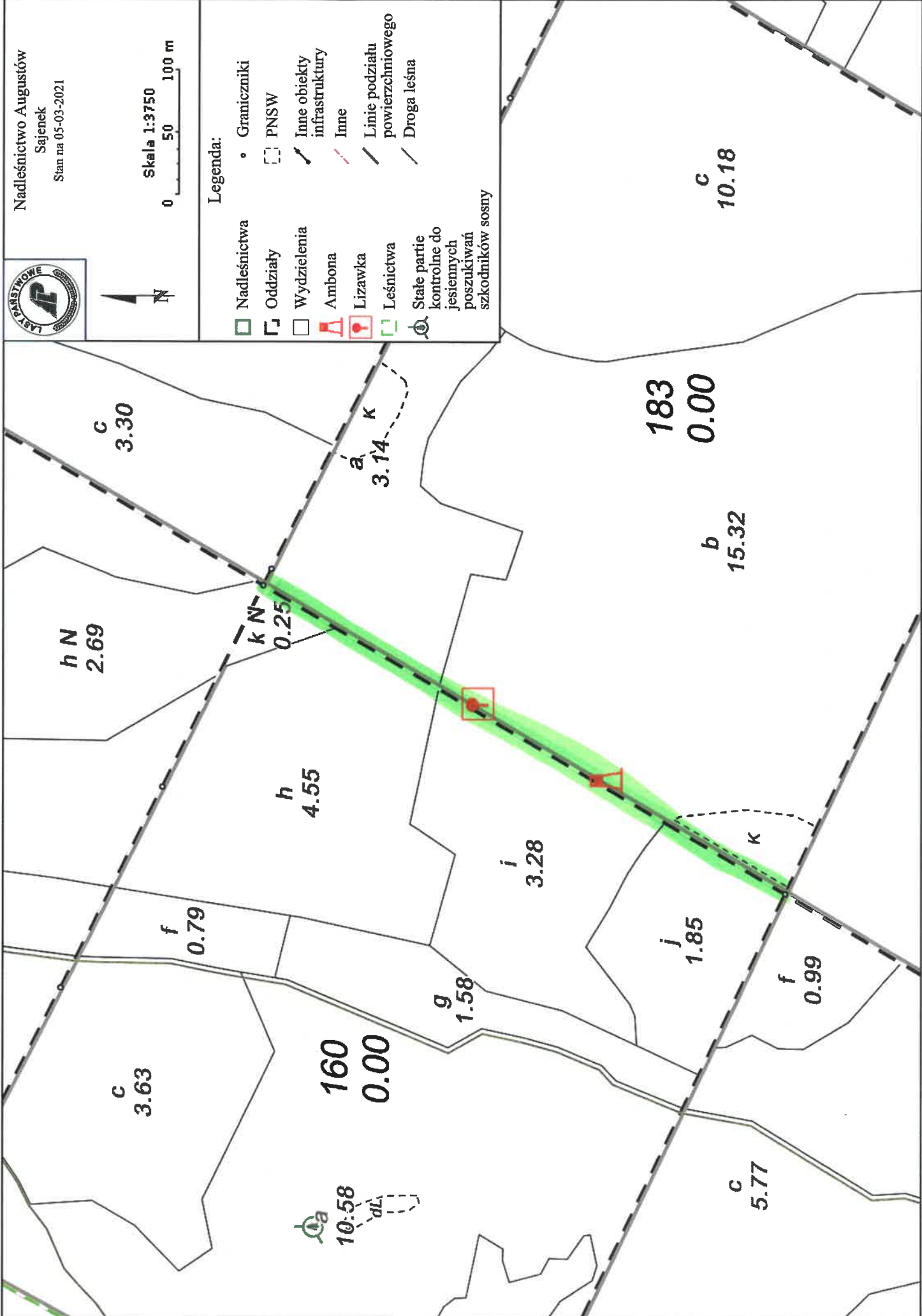
Nadleśnictwo Augustów
Sajenek
Stan na 05-03-2021



Skala 1:3750
0 50 100 m

Legenda:

- Nadleśnictwa
- Oddziały
- Wydzialenia
- Ambona
- Lizawka
- Leśnictwa
- Stacje partii kontrolne do jesiennych poszukiwań szkodników sosny
- Graniczniki
- PNSW
- Inne obiekty infrastruktury
- Inne
- Linie podziału powierzchniowego
- Droga leśna





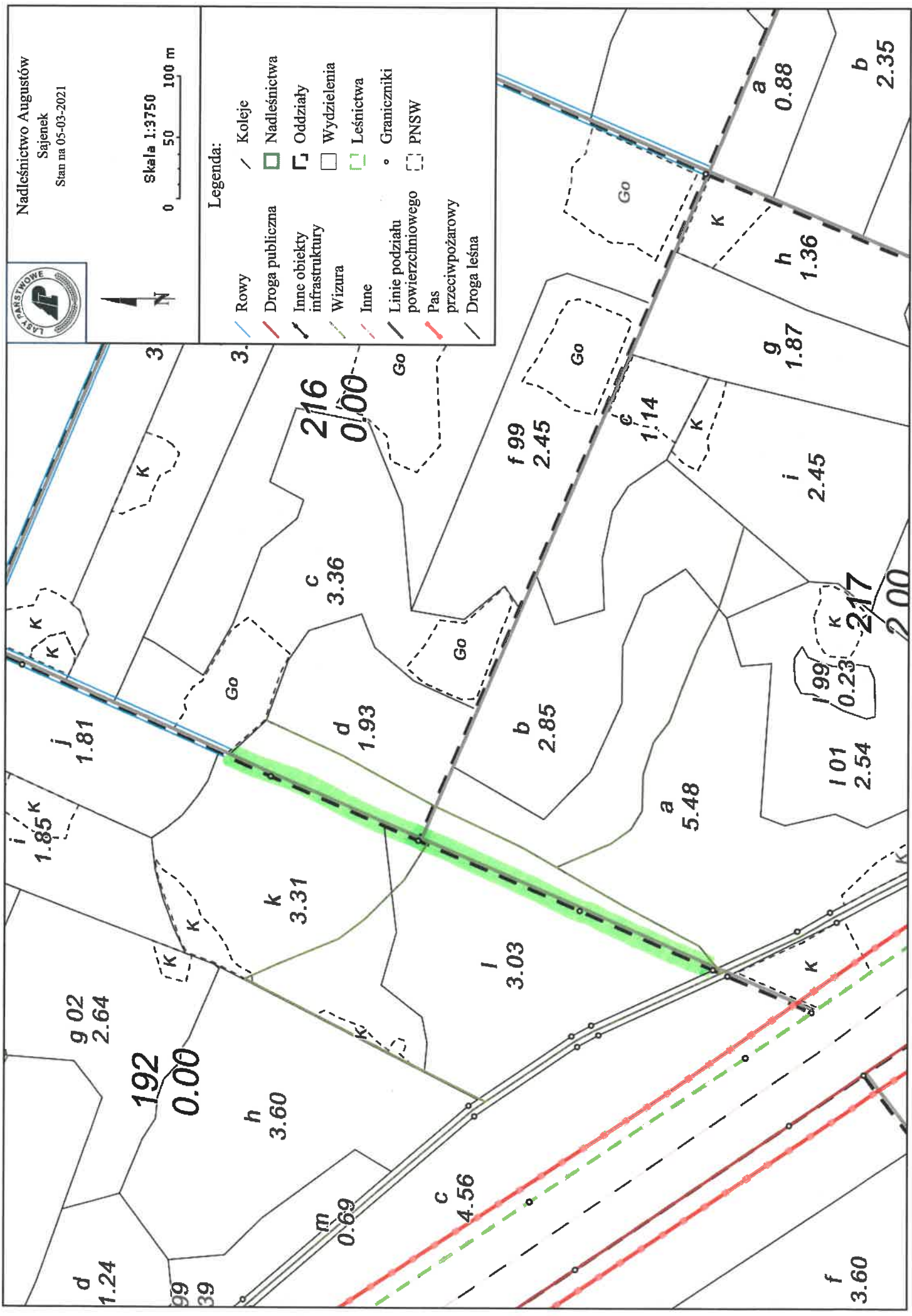
Nadleśnictwo Augustów
Sajenek
Stan na 05-03-2021



Skala 1:3750
0 50 100 m

Legenda:

- Rowy / Koleje
- Droga publiczna
- Inne obiekty infrastruktury
- Wizura
- Inne
- Linie podziału powierzchniowego
- Pas przeciwpożarowy
- Droga leśna
- Nadleśnictwa
- Oddziały
- Wydzialenia
- Leśnictwa
- Graniczniki
- PNSW





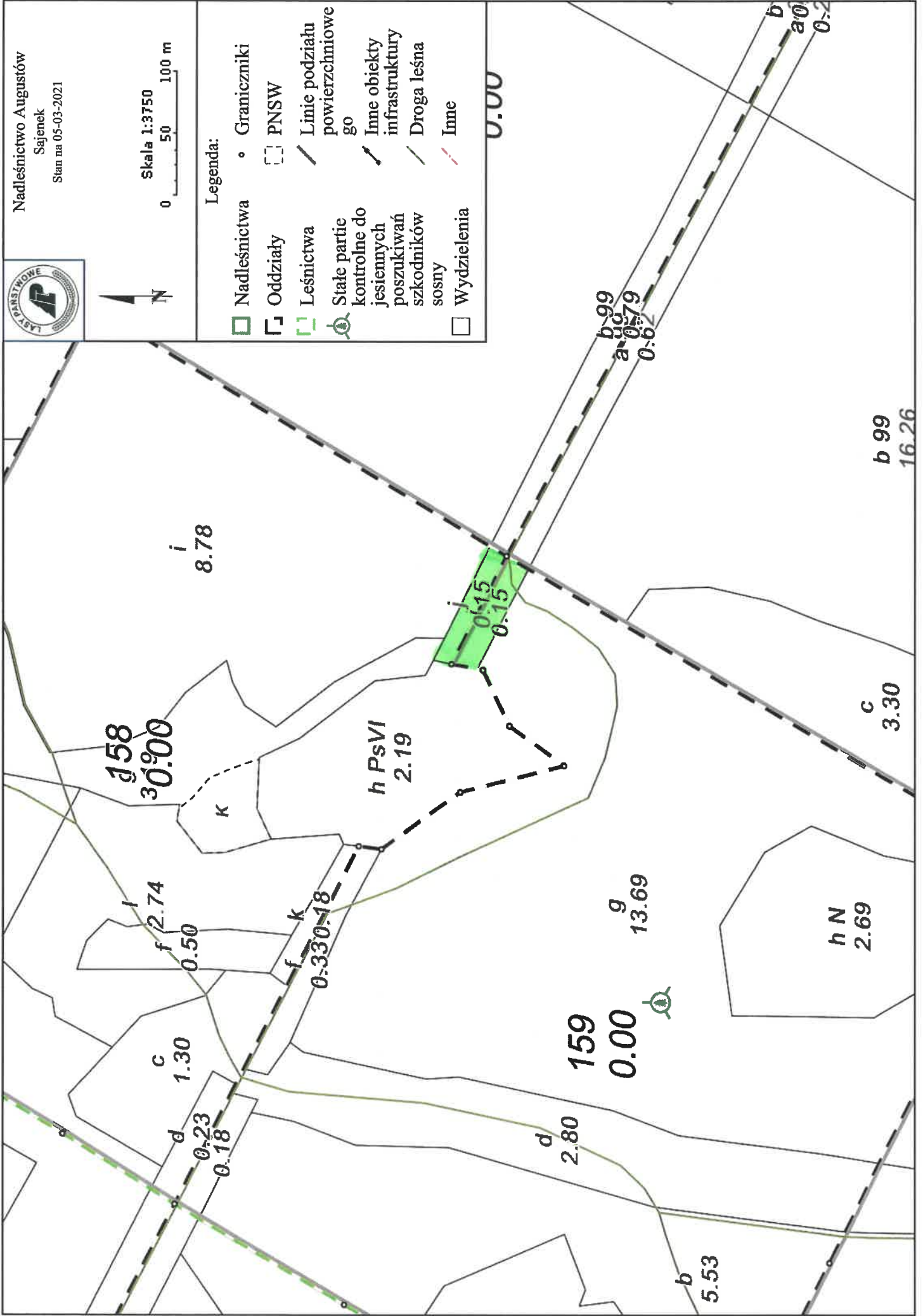
Nadleśnictwo Augustów
Sajenek
Stan na 05-03-2021



Skala 1:3750
0 50 100 m

Legenda:

- | | |
|---|-------------------------------|
| Nadleśnictwa | Graniczniki |
| Oddziały | PNSW |
| Leśnictwa | Linie podziału powierzchniowe |
| Stałe partie kontrolne do jesiennych poszukiwań uszkodników sosny | Inne obiekty infrastruktury |
| Wydzielenia | Droga leśna |
| | Inne |





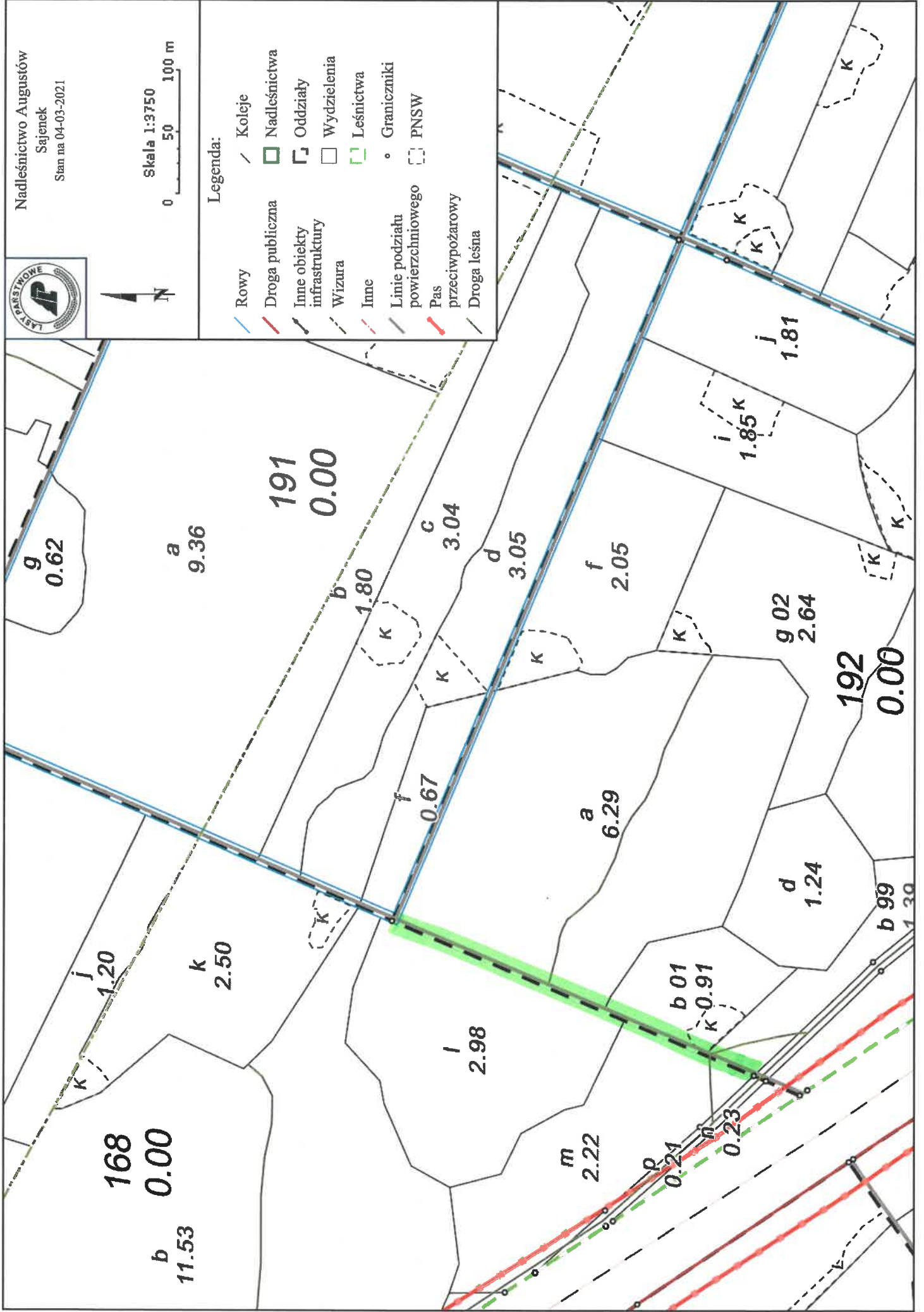
Nadleśnictwo Augustów
Sajenek
Stan na 04-03-2021



Skala 1:3750
0 50 100 m

Legenda:

- | | | | |
|--|---------------------------------|--|--------------|
| | Rowy | | Koleje |
| | Droga publiczna | | Nadleśnictwa |
| | Inne obiekty infrastruktury | | Oddziały |
| | Wizura | | Wydzielenia |
| | Inne | | Leśnictwa |
| | Linie podziatu powierzchniowego | | Graniczniki |
| | Pas przeciwpożarowy | | PNSW |
| | Droga leśna | | |

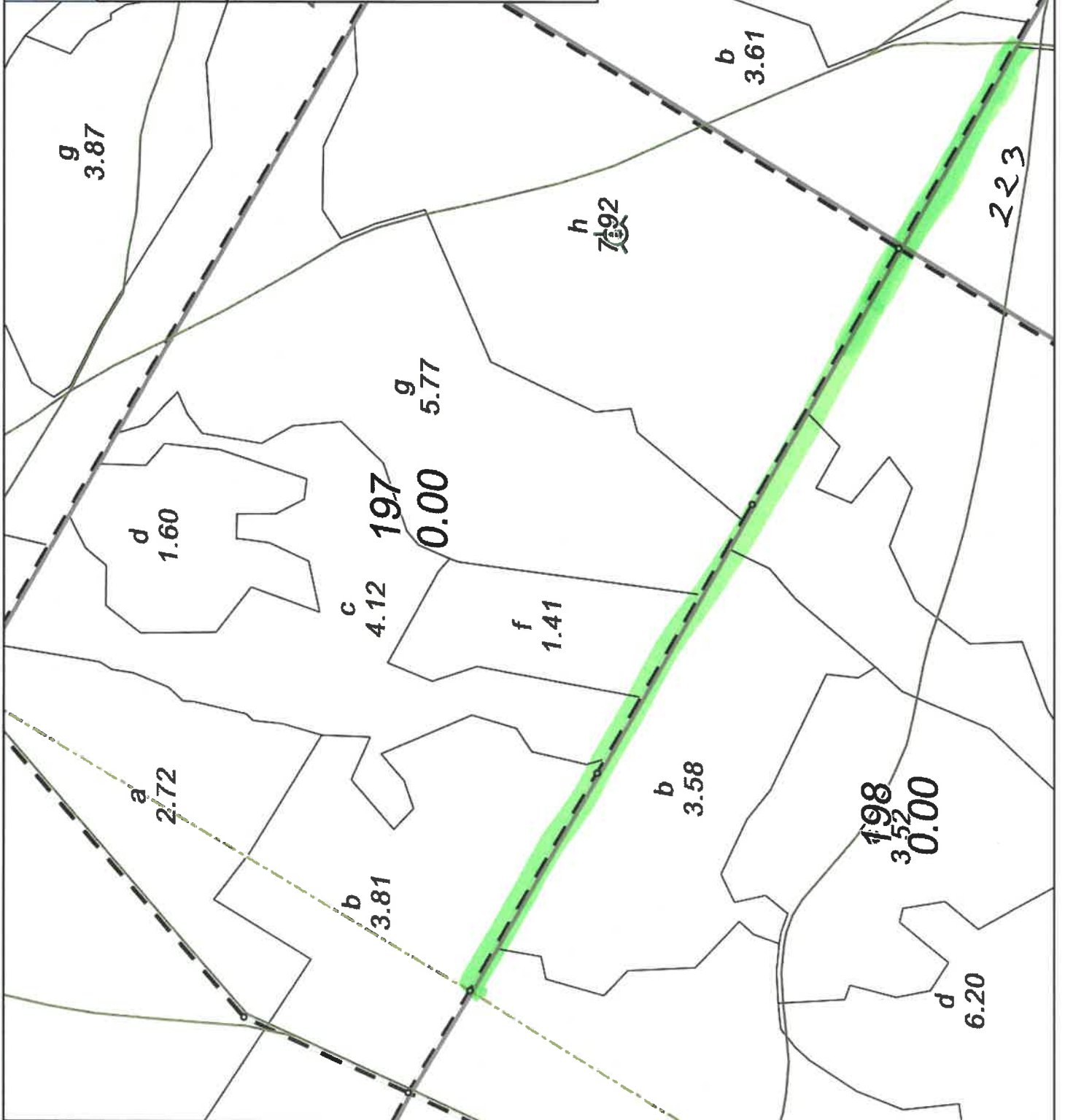




Skala 1:3750
0 50 100 m

Legenda:

- | | |
|--|---------------------------------|
| Nadleśnictwa | PNSW |
| Oddziały | Linie podziału powierzchniowego |
| Leśnictwa | Inne obiekty infrastruktury |
| Stałe partie kontrolne do jesiennych poszukiwań szkodników sosny | Wizura |
| Wydzienia | Droga leśna |
| Graniczniki | Inne |

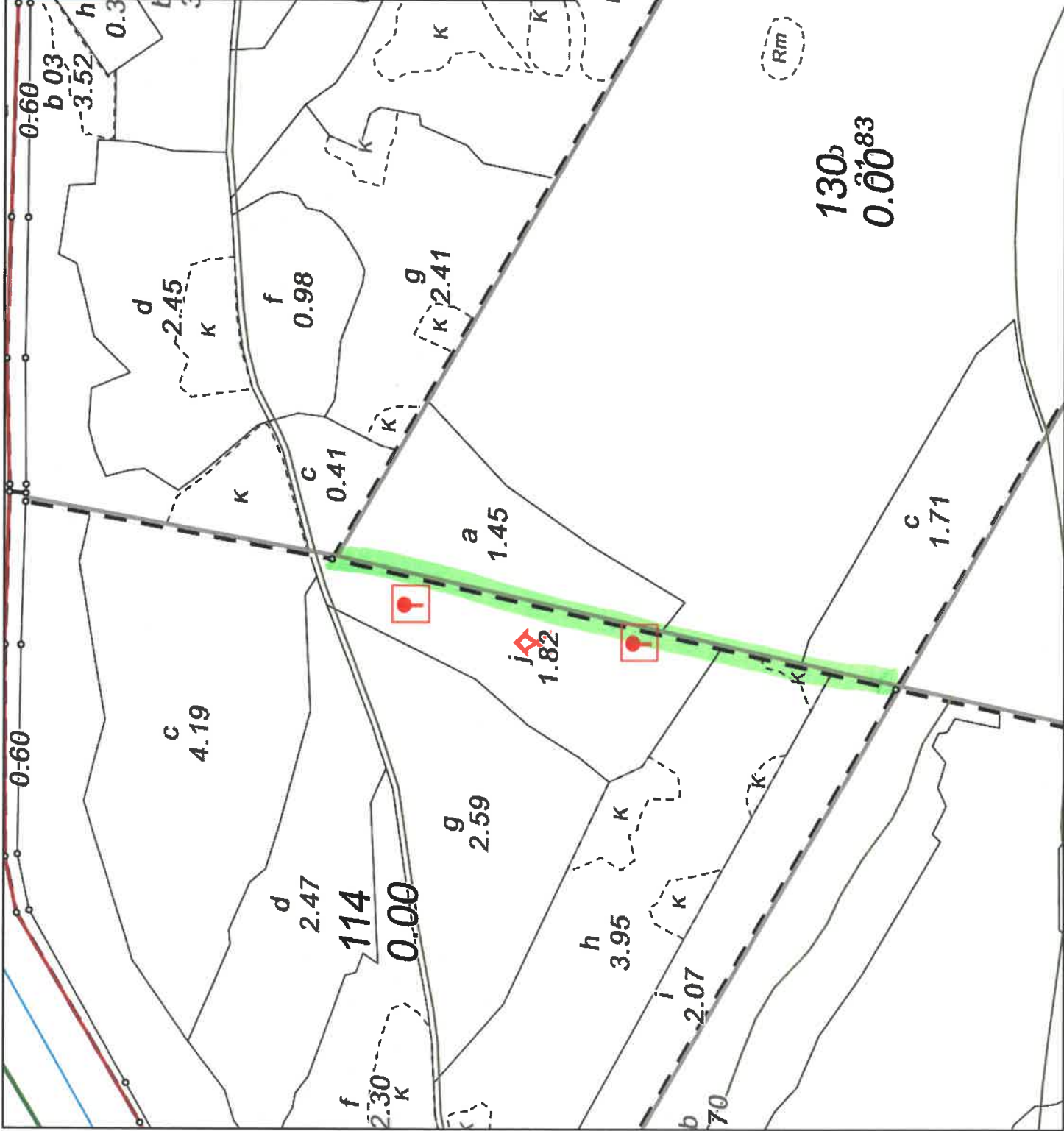




Skala 1:3750
0 50 100 m

Legenda:

- | | | | |
|--|--------------|--|-------------------------------|
| | Nadleśnictwa | | Droga publiczna |
| | Oddziały | | Inne obiekty infrastruktury |
| | Wydzialenia | | Pozostałe ciek |
| | Paśnik | | Inne |
| | Lizawka | | Linie podziału powierzchniowe |
| | Leśnictwa | | Droga leśna |
| | Graniczniki | | |
| | PNSW | | |

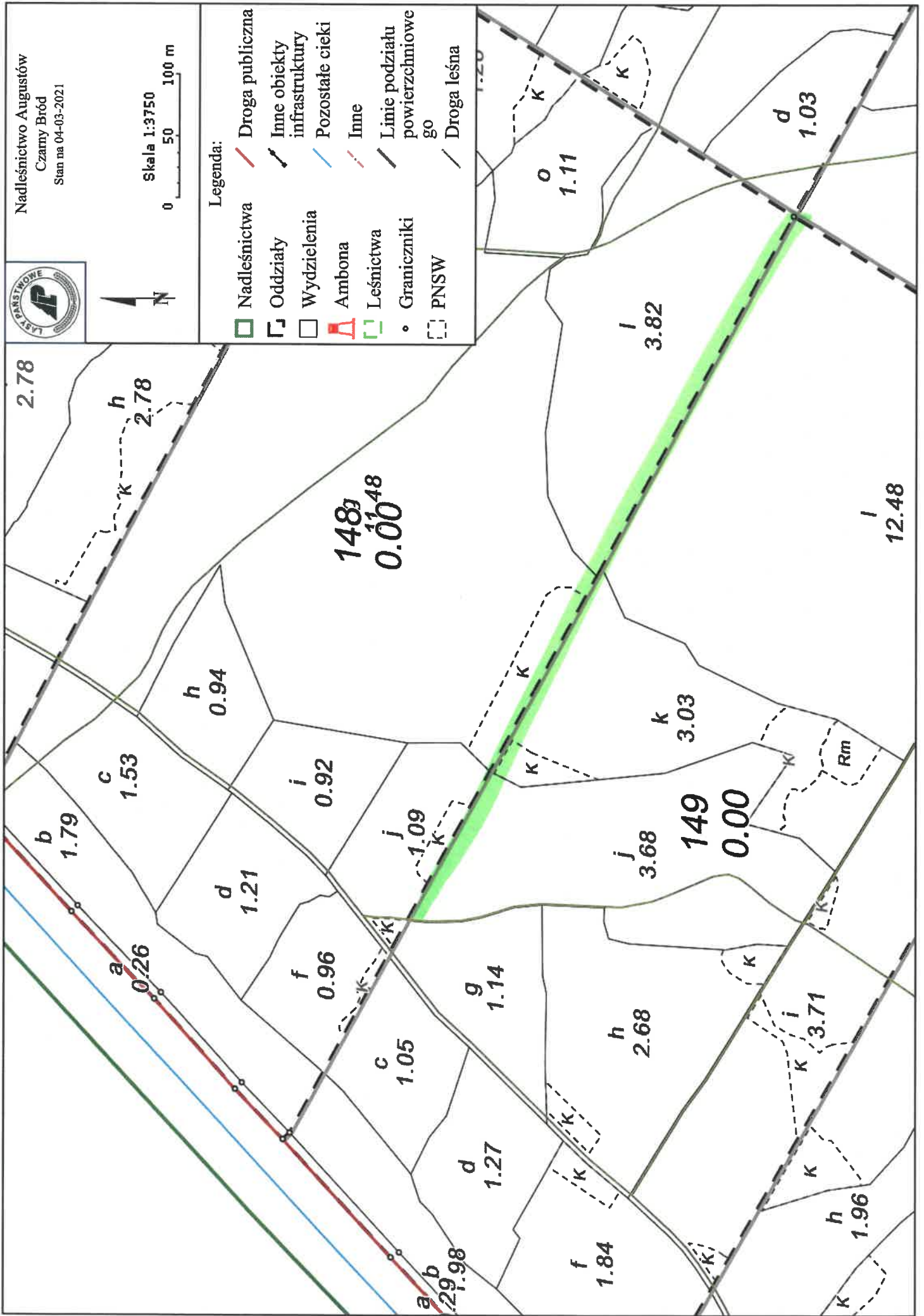




Skala 1:3750
0 50 100 m

Legenda:

- | | | | |
|--|--------------|--|-------------------------------|
| | Nadleśnictwa | | Droga publiczna |
| | Oddziały | | Inne obiekty infrastruktury |
| | Wydzienia | | Pozostałe ciek |
| | Ambona | | Inne |
| | Leśnictwa | | Linie podziału powierzchniowe |
| | Graniczniki | | go |
| | PNSW | | Droga leśna |

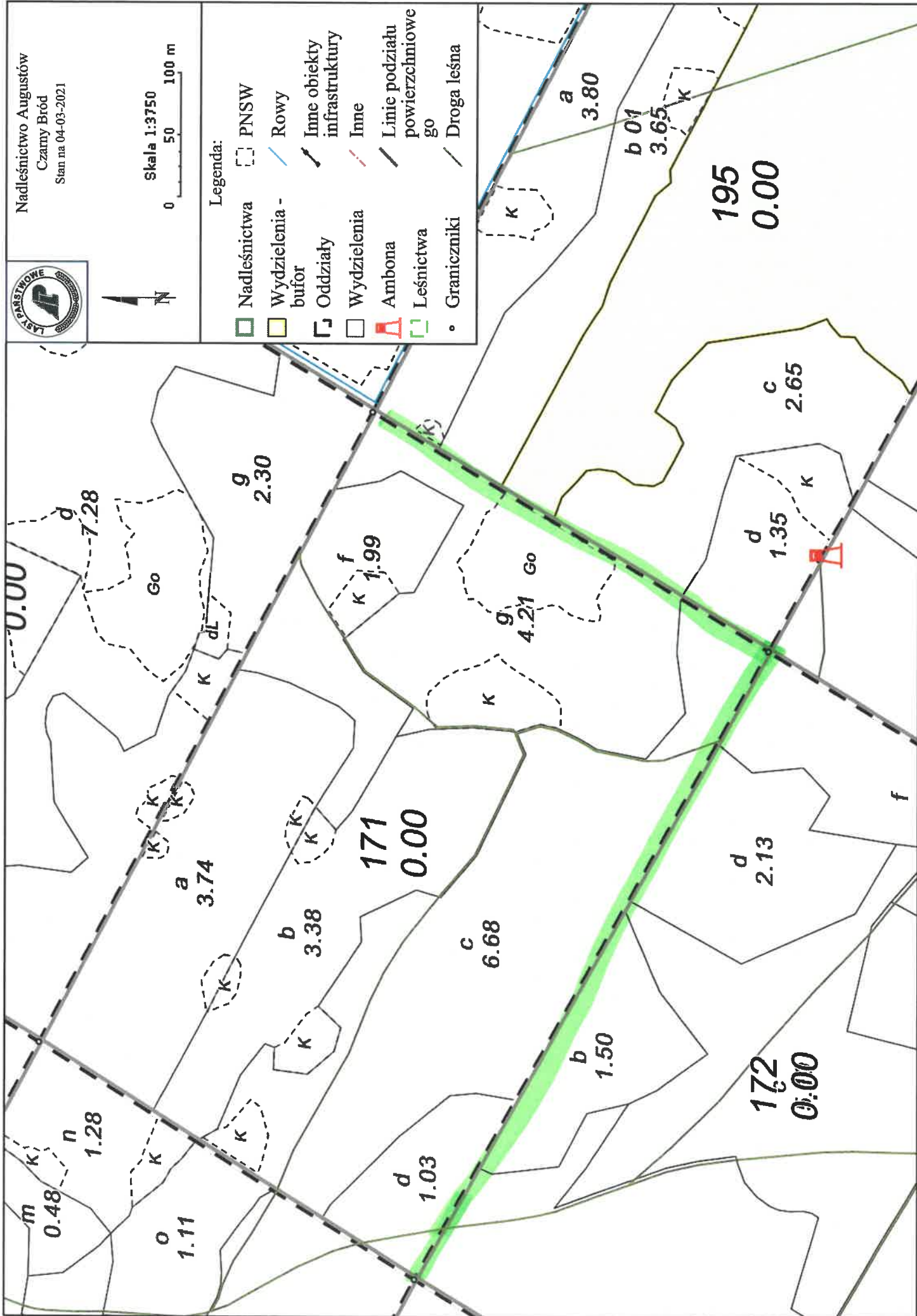




Skala 1:3750
0 50 100 m

Legenda:

- Nadleśnictwa
- PNSW
- Wydzielenia - bufor
- Rowy
- Oddziały
- Wydzielenia
- Ambona
- Leśnictwa
- Graniczniki
- Droga leśna
- Linie podziału powierzchniowe
- go
-





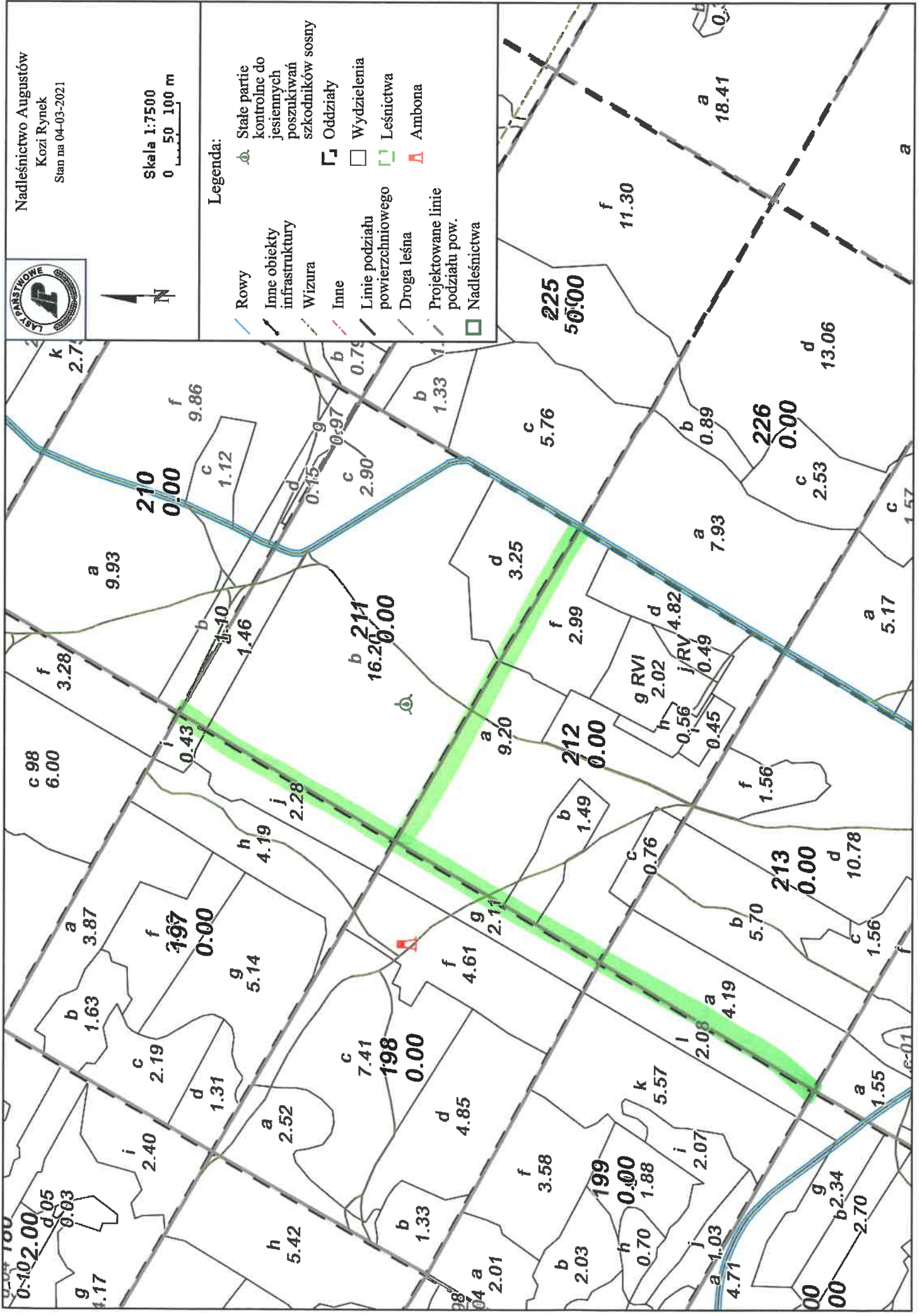
Nadleśnictwo Augustów
Kości Rynek
Stan na 04-03-2021



Skala 1:7500
0 50 100 m

Legenda:

- Rowy
- Inne obiekty infrastruktury
- Wizura
- Inne
- Linie podziału powierzchniowego
- Droga leśna
- Projektowane linie podziału pow.
- Nadleśnictwa
- Stale partie kontrolne do jesiennych poszukiwań szkodników sosny
- Oddziały
- Wydzielenia
- Leśnictwa
- Ambona





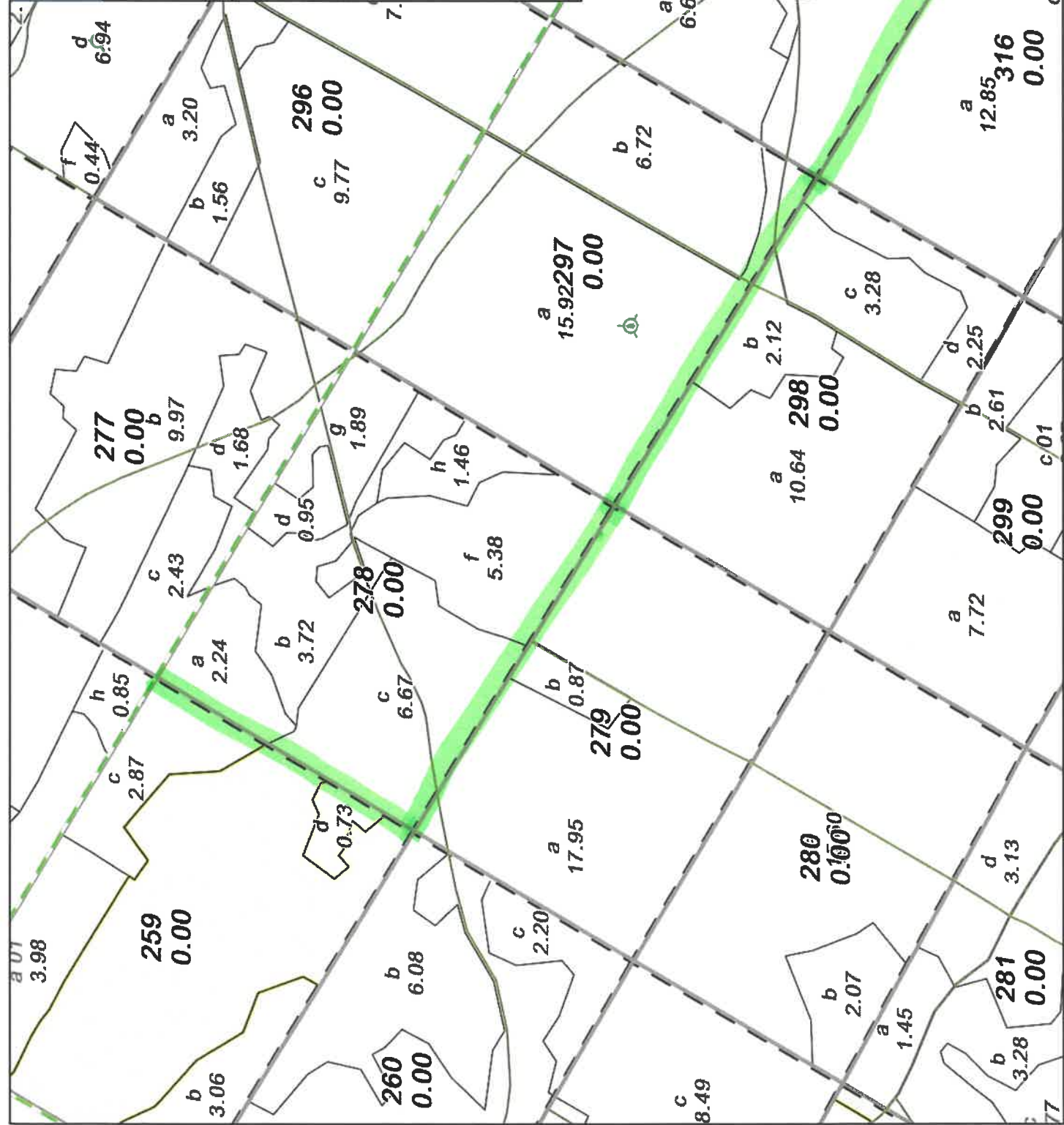
Nadleśnictwo Augustów
Włocławek Bagny
Stan na 05-03-2021



Skala 1:7500
0 50 100 m

Legenda:

- Nadleśnictwa
- Wydzienia
- Droga publiczna
- Linie podziału powierzchniowego
- Inne obiekty infrastruktury
- Wydzienia - bufor
- Droga leśna
- Oddziały
- Inne
- Leśnictwa





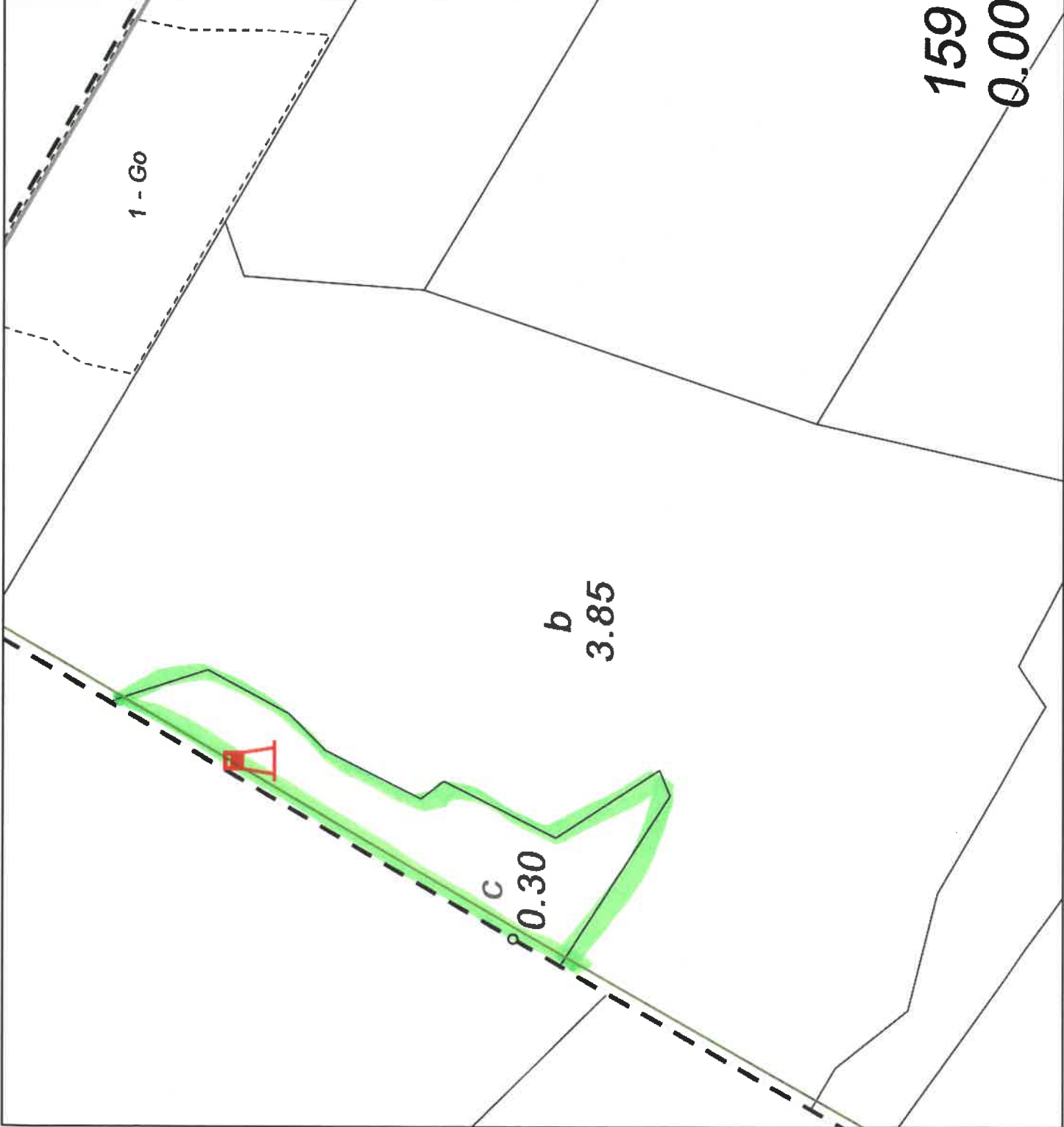
Nadleśnictwo Augustów
Żyliny
Stan na 05-03-2021



Skala 1:1500
0 10 20 m

Legenda:

- | | |
|--------------|-------------------------------|
| Nadleśnictwa | PNSW |
| Oddziały | Linie podziąta powierzchniowe |
| Leśnictwa | Inne obiekty infrastruktury |
| Wydzielenia | Droga leśna |
| Graniczniki | Inne |
| Ambona | |



159
0.00

h
4.74



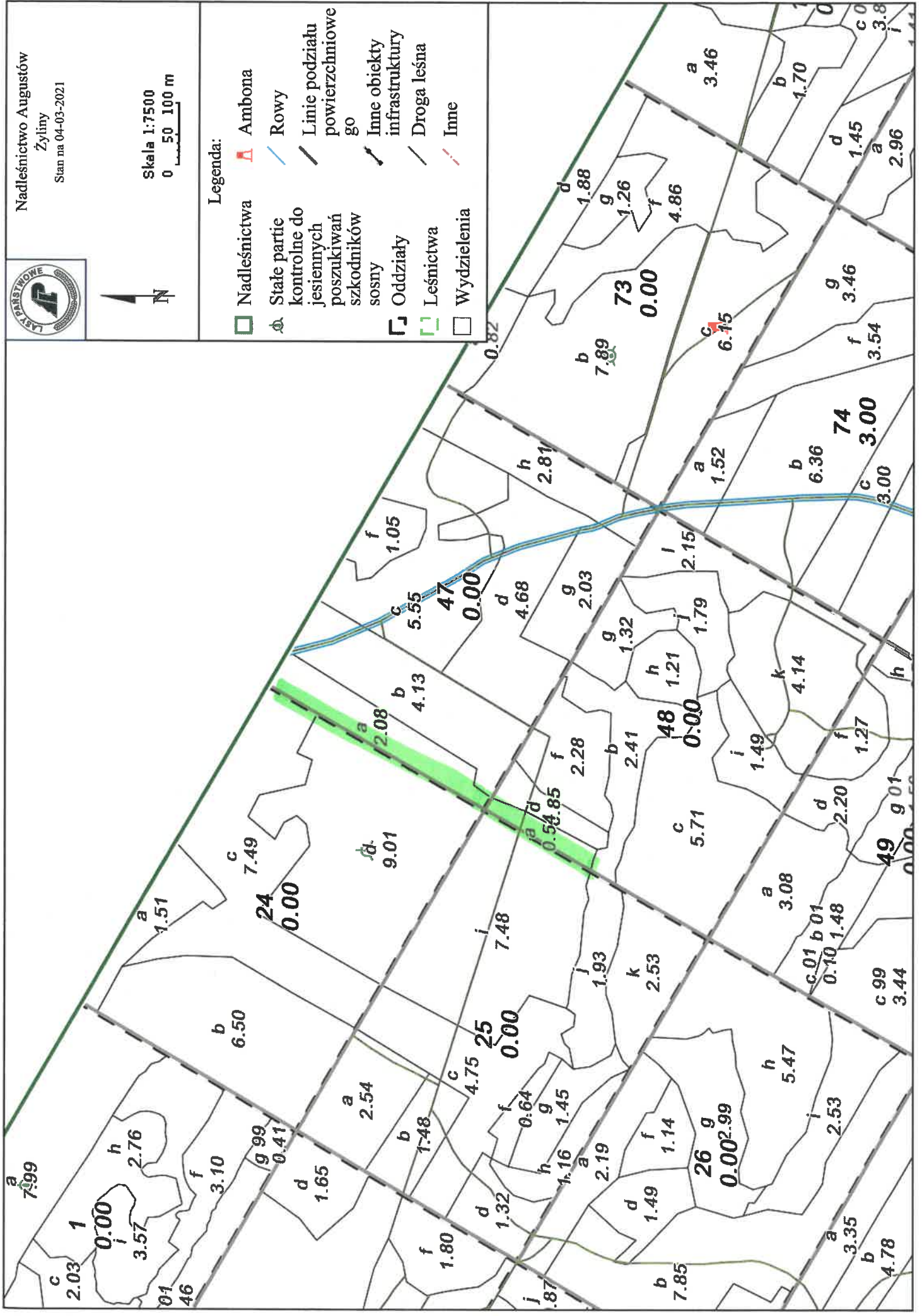
Nadleśnictwo Augustów
Żyliny
Stan na 04-03-2021



Skala 1:7500
0 50 100 m

Legenda:

- Nadleśnictwa
- Stale partie kontrolne do jesiennych poszukiwań szkodników sosny
- Oddziały
- Leśnictwa
- Wydzielenia
- Ambona
- Rowy
- Linie podziału powierzchniowego
- Inne obiekty infrastruktury
- Droga leśna
- Inne





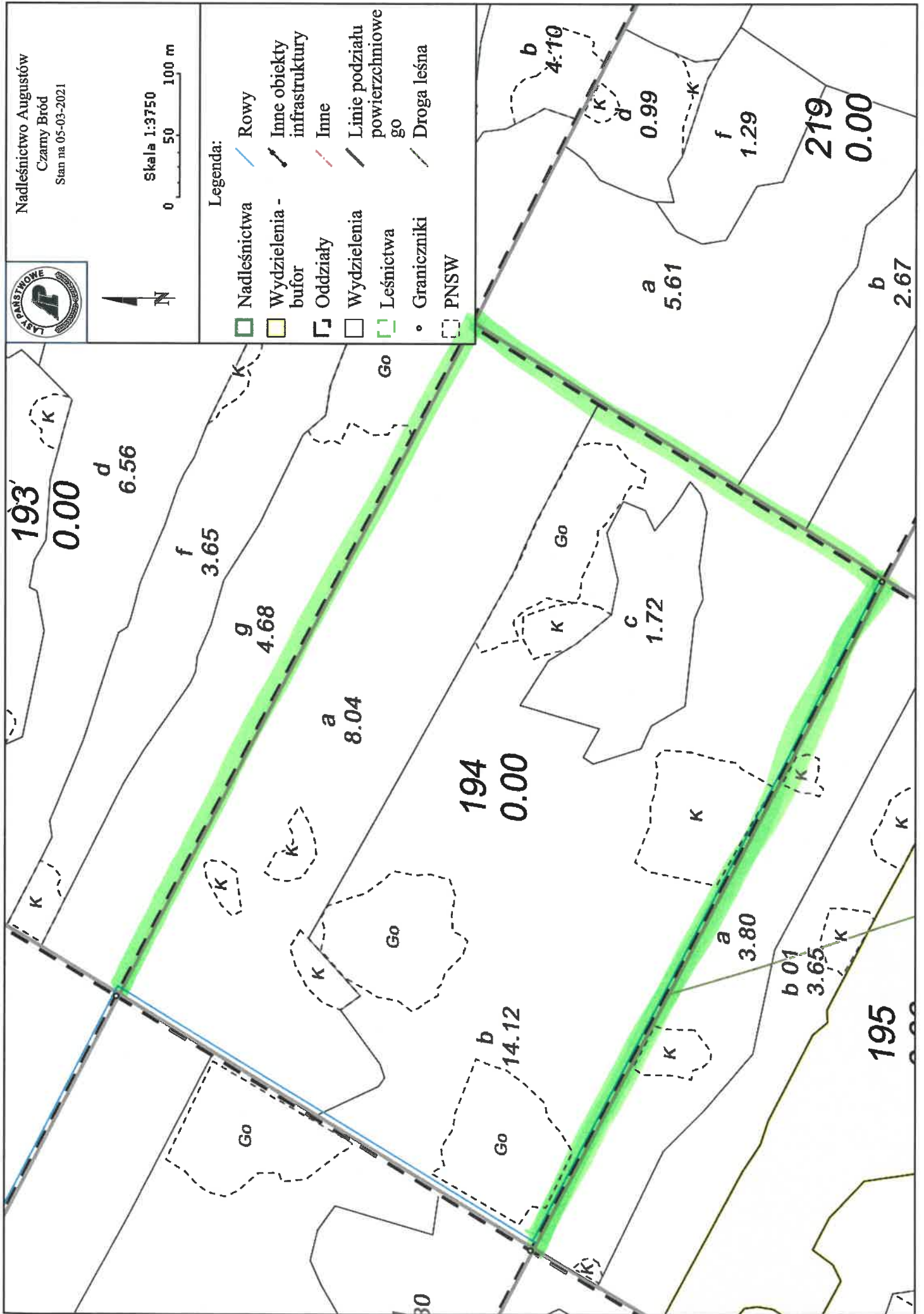
Nadleśnictwo Augustów
Czarny Bród
Stan na 05-03-2021



Skala 1:3750
0 50 100 m

Legenda:

- | | | | |
|--|---------------------|--|-------------------------------|
| | Nadleśnictwa | | Rowy |
| | Wydziałenia - bufor | | Inne obiekty infrastruktury |
| | Oddziały | | Inne |
| | Wydziałenia | | Linie podziału powierzchniowe |
| | Leśnictwa | | go |
| | Graniczniki | | Droga leśna |
| | PNSW | | |

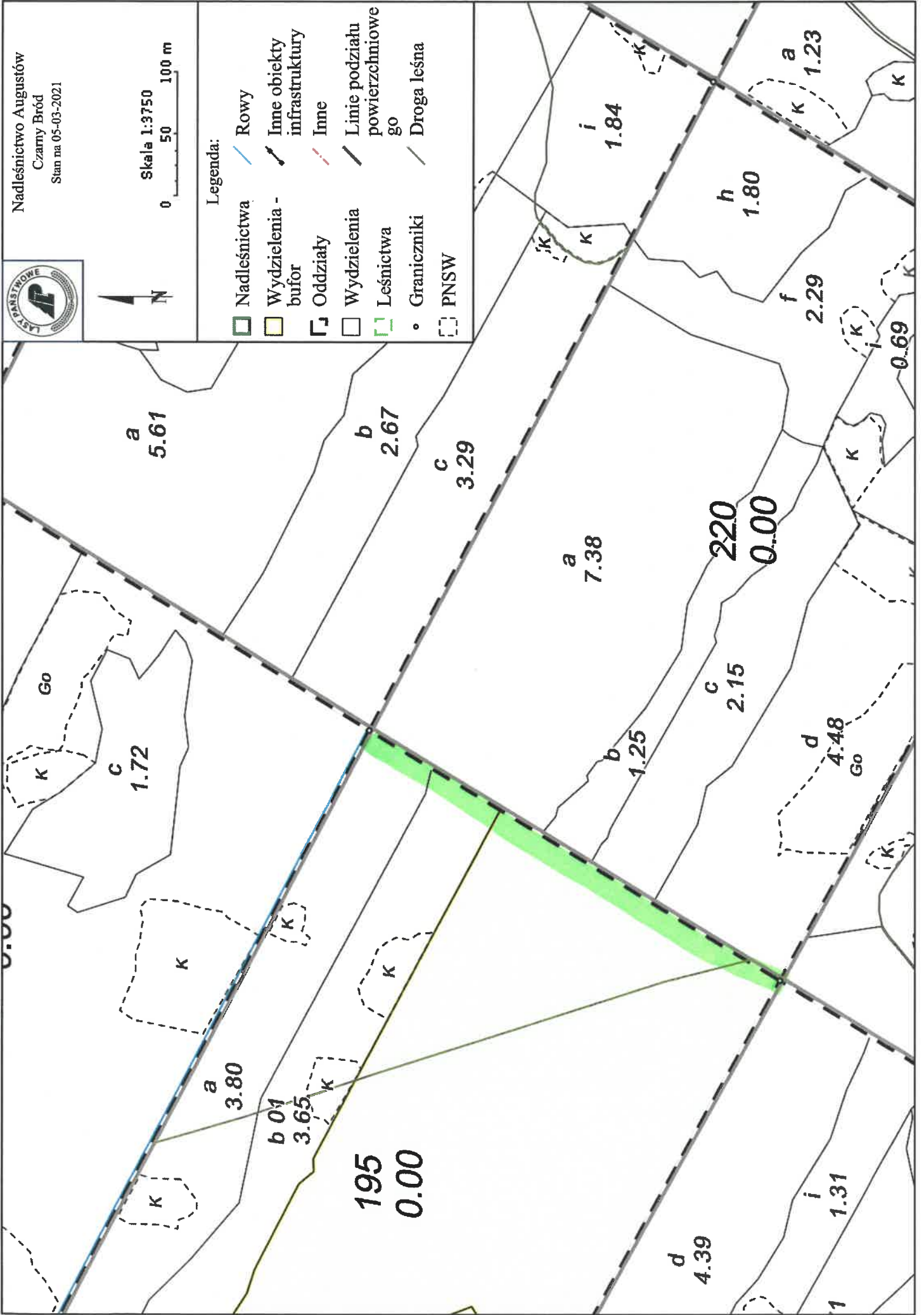




Skala 1:3750
0 50 100 m

Legenda:

- | | | | |
|--|---------------------|--|---------------------------------|
| | Nadleśnictwa | | Rowy |
| | Wydzielenia - bufor | | Inne obiekty infrastruktury |
| | Oddziały | | Inne |
| | Wydzielenia | | Linie podziału powierzchniowego |
| | Leśnictwa | | Droga leśna |
| | Graniczniki | | |
| | PNSW | | |





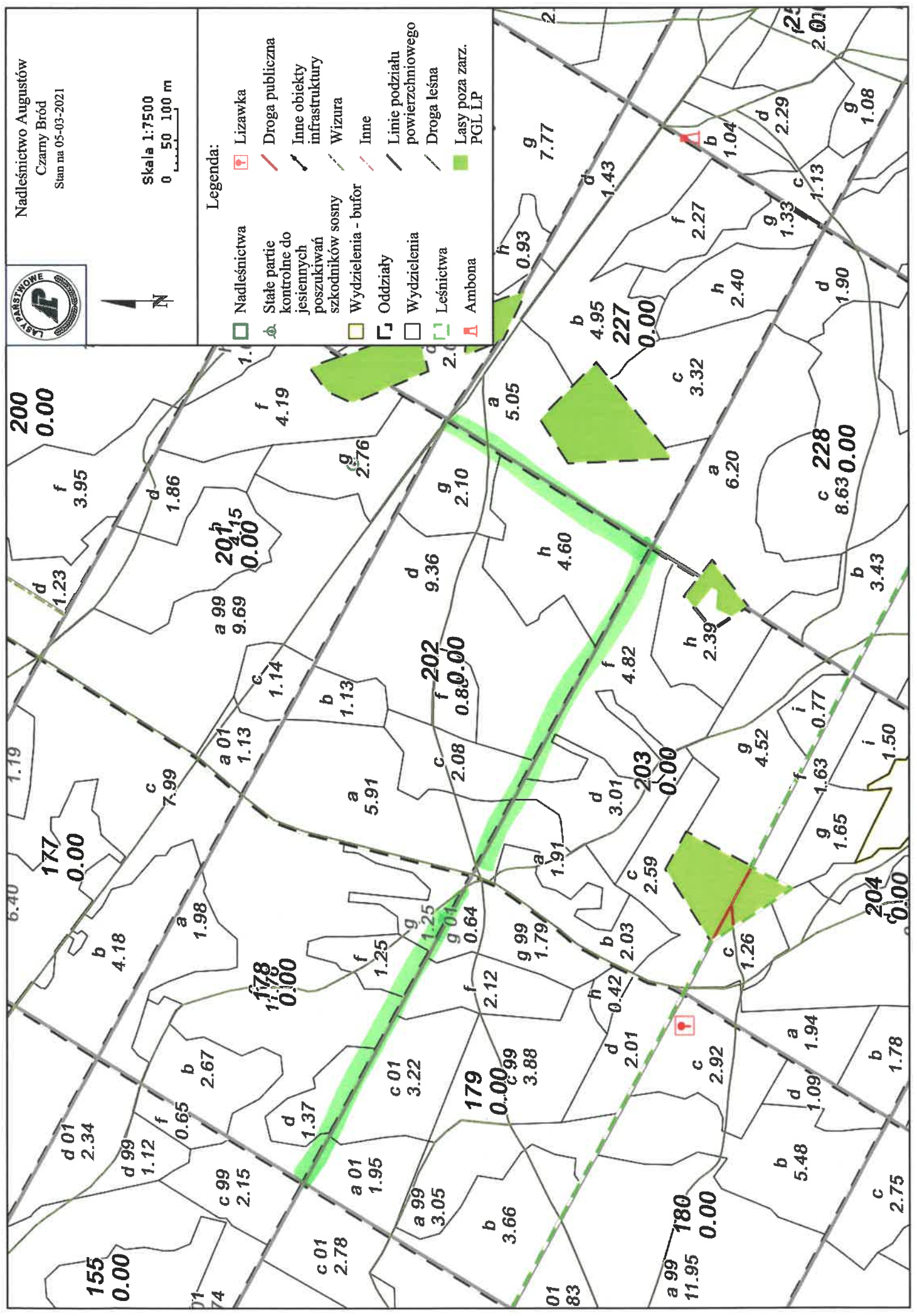
Nadleśnictwo Augustów
Czarny Bród
Stan na 05-03-2021



Skala 1:7500
0 50 100 m

Legenda:

- Nadleśnictwa
- Stale partie kontrolne do jesiennych poszukiwań szkodników sosny
- Wydzielenia - bufor
- Oddziały
- Wydzielenia
- Leśnictwa
- Ambona
- Lizawka
- Droga publiczna
- Inne obiekty infrastruktury
- Wizura
- Inne
- Linie podziatu powierzchniowego
- Droga leśna
- Lasy poza zarz. PGL LP





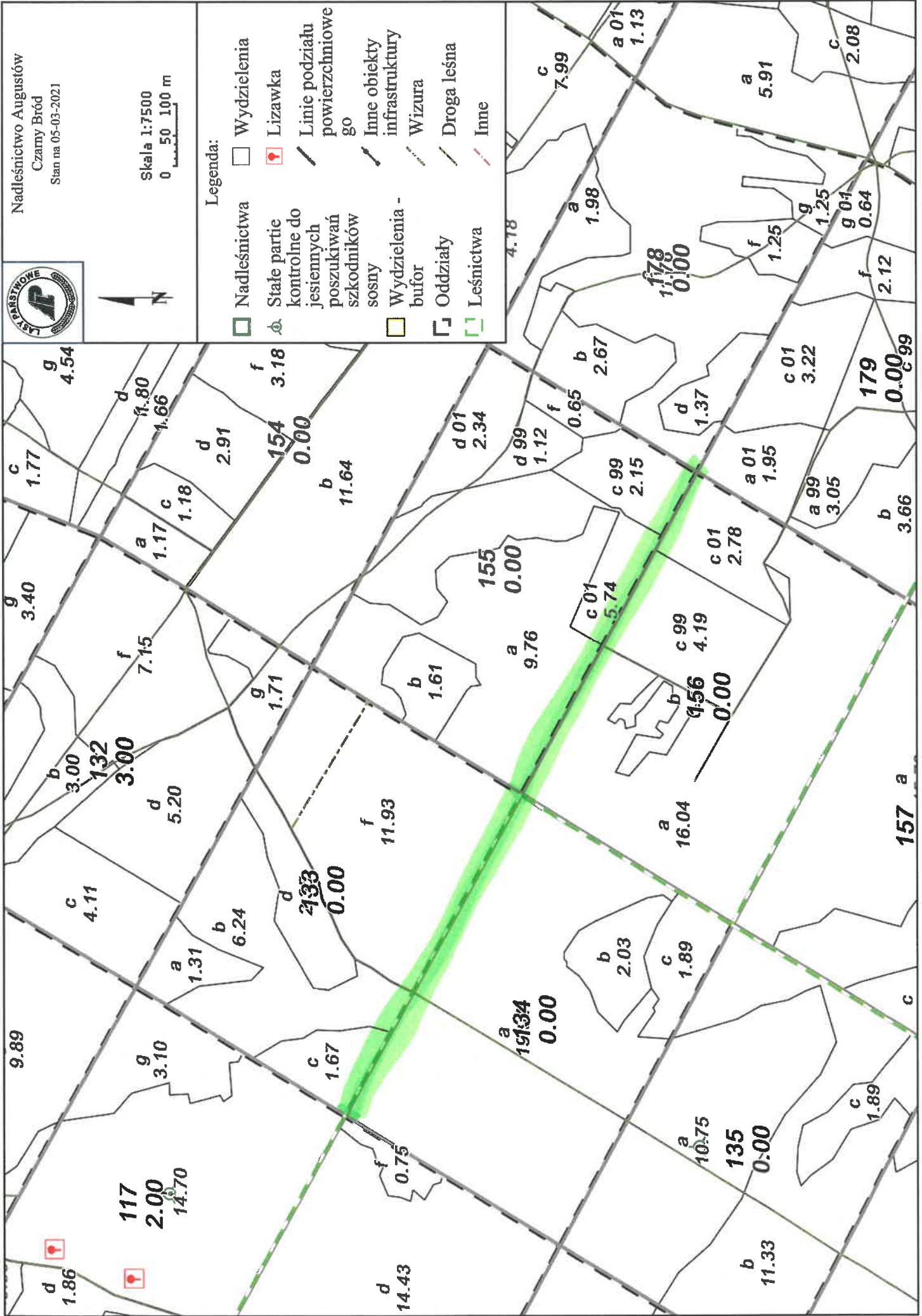
Nadleśnictwo Augustów
Czarny Bród
Stan na 05-03-2021



Skala 1:7500
0 50 100 m

Legenda:

- Nadleśnictwa
- Stale partie kontrolne do jesiennych poszukiwań szkodników sosny
- Wydzienia - bufor
- Oddziały
- Leśnictwa
- Wydzienia
- Lizawka
- Linie podziału powierzchniowego
- Inne obiekty infrastruktury
- Wizura
- Droga leśna
- Inne

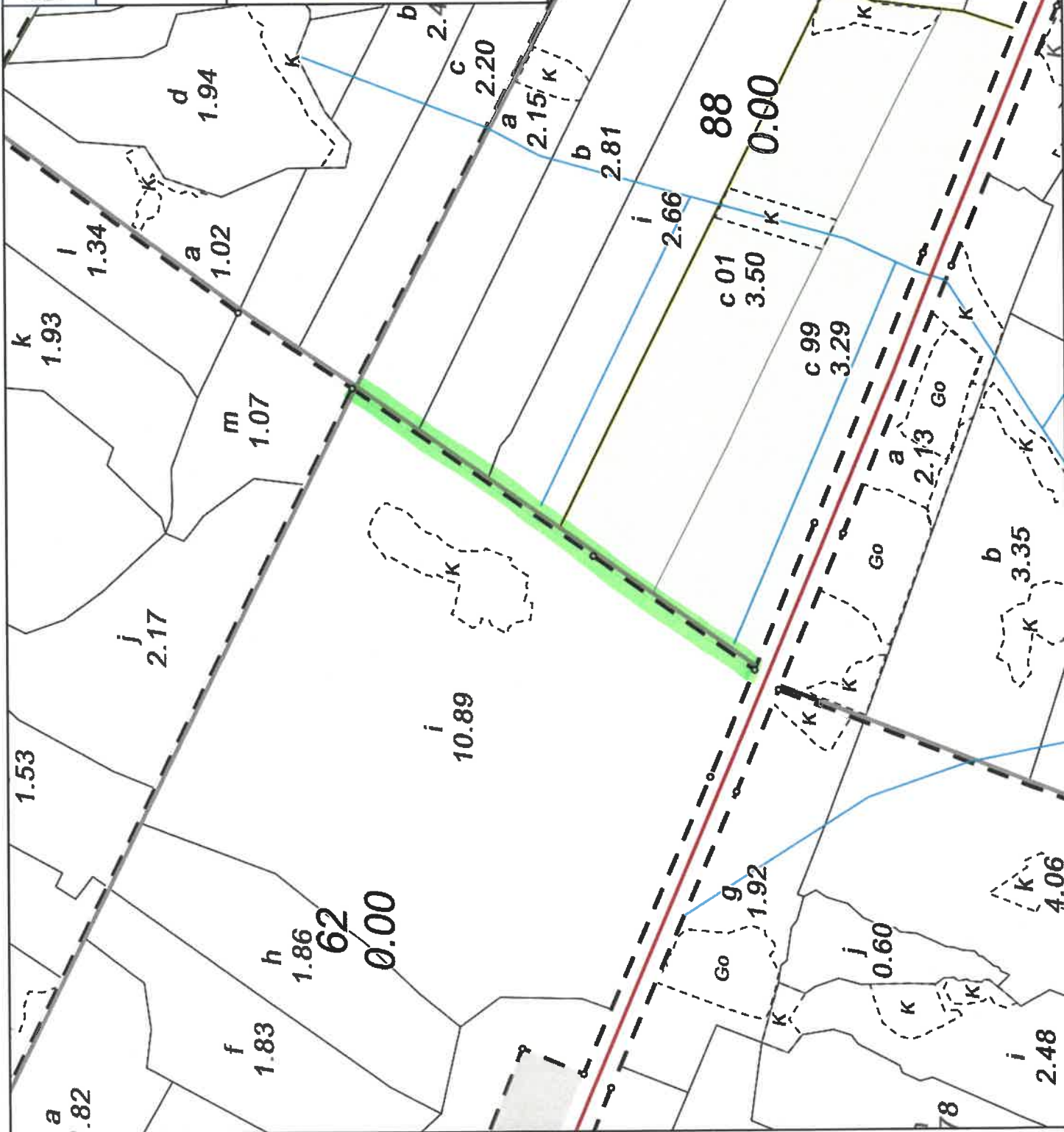




Skala 1:3750
 0 50 100 m

Legenda:

- Nadleśnictwa
- Wydzienia - bufor
- Oddziały
- Wydzienia
- Leśnictwa
- Graniczniki
- PNSW
- Rowy
- Droga publiczna
- Inne obiekty infrastruktury
- Inne
- Linie podziału powierzchniowego
- Droga leśna





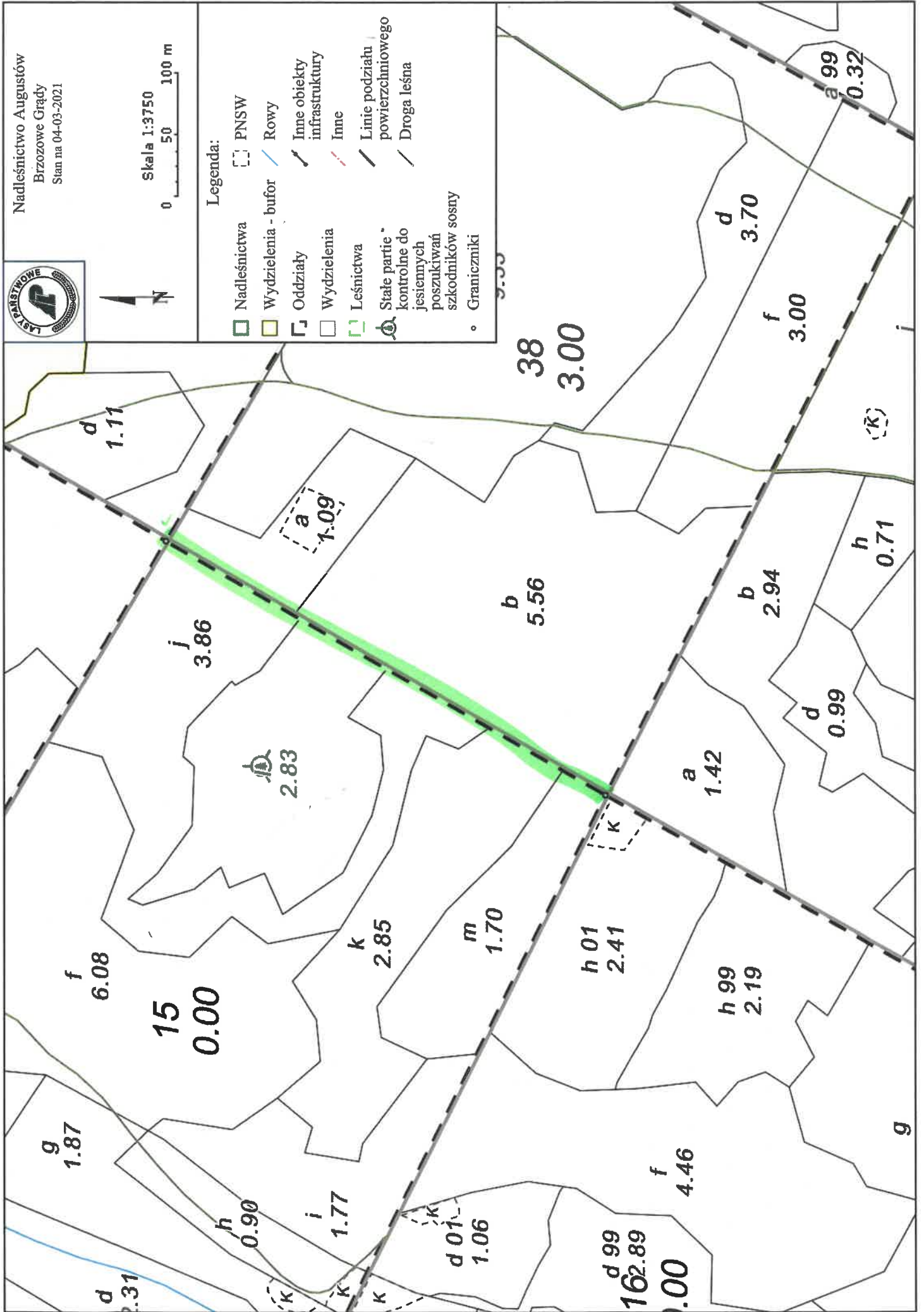
Nadleśnictwo Augustów
Birzowe Grądy
Stan na 04-03-2021



Skala 1:3750
0 50 100 m

Legenda:

- Nadleśnictwa
- Wydzielenia - bufor
- Oddziały
- Wydzielenia
- Leśnictwa
- Stale partie kontrolne do poszukiwań szkodników sosny
- Graniczniki
- PNSW
- Rowy
- Inne obiekty infrastruktury
- Inne
- Linie podziału powierzchniowego
- Droga leśna





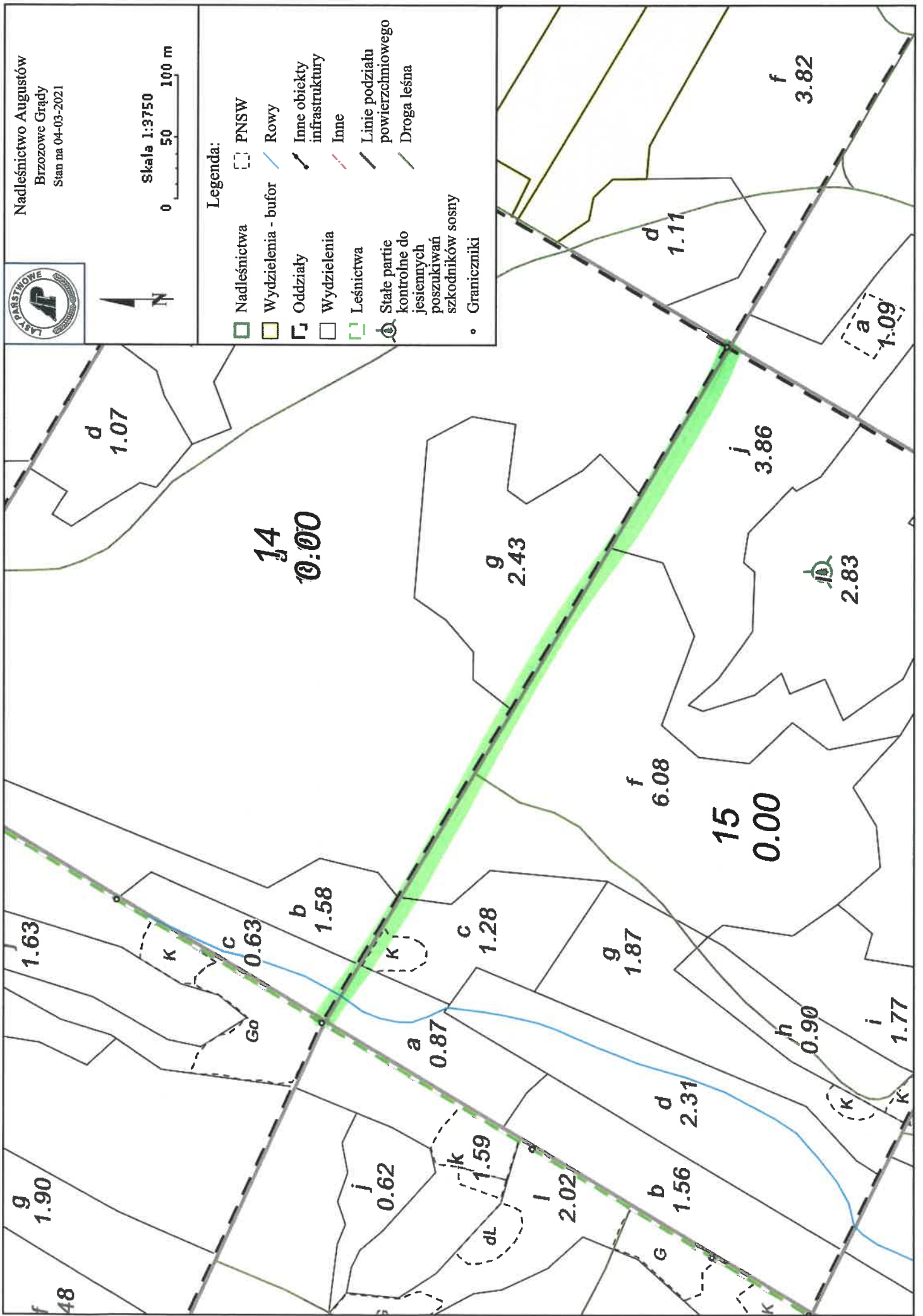
Nadleśnictwo Augustów
Brzozowe Grądy
Stan na 04-03-2021



Skala 1:3750
0 50 100 m

Legenda:

- Nadleśnictwa
- Wydzienia - bufor
- Rowy
- Oddziały
- Wydzienia
- Leśnictwa
- Stale partie kontrolne do jesennych poszukiwań szkodników sosny
- Graniczniki
- PNSW
- Rowy
- Inne obiekty infrastruktury
- Inne
- Linie podziału powierzchniowego
- Droga leśna

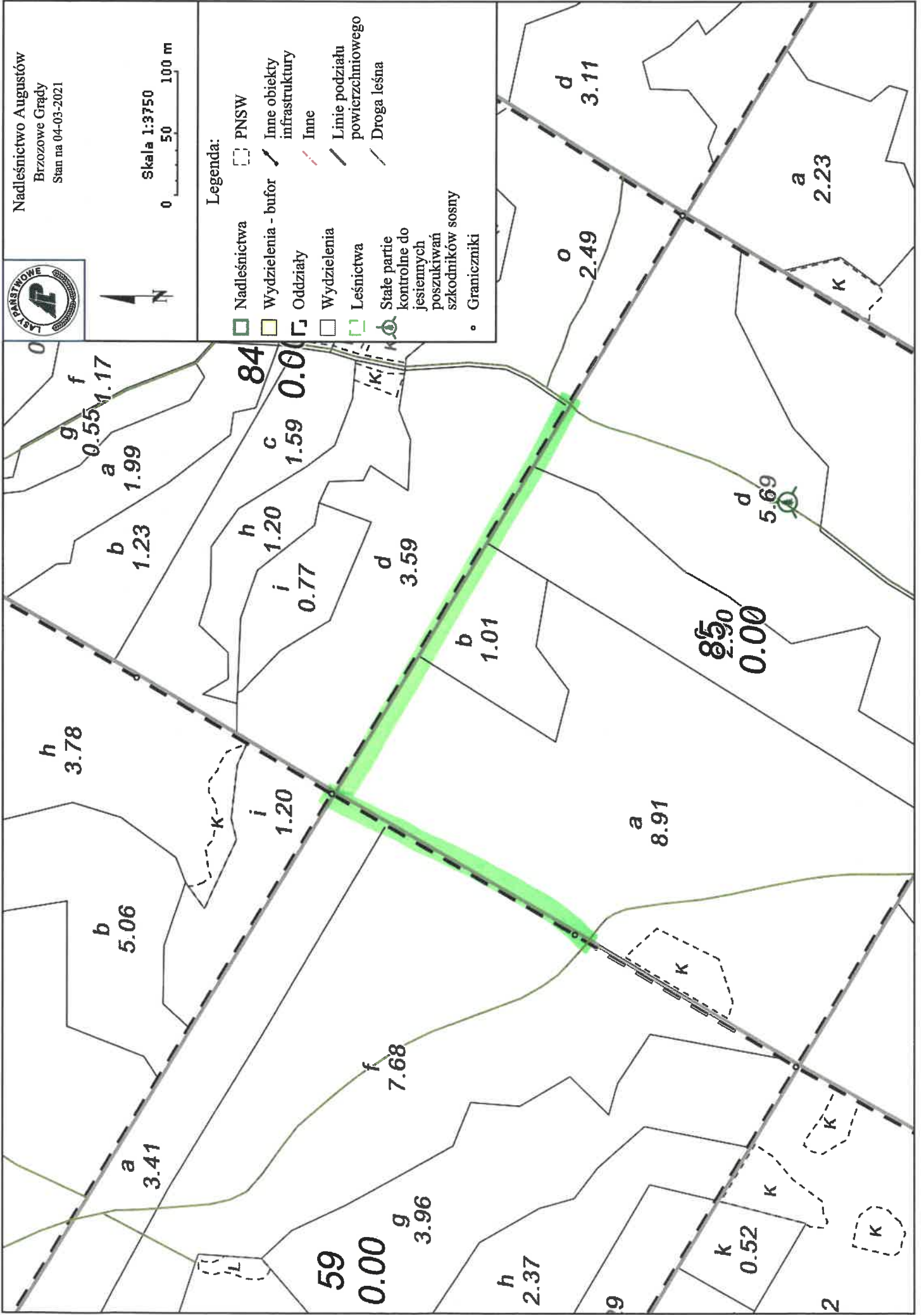




Skala 1:3750
0 50 100 m

Legenda:

- Nadleśnictwa
- Wydzielenia - bufor
- Oddziały
- Wydzielenia
- Leśnictwa
- Stale partie kontrolne do jesiennych poszukiwań szkodników sosny
- PNSW
- Inne obiekty infrastruktury
- Inne
- Linie podziału powierzchniowego
- Droga leśna
- Graniczniki

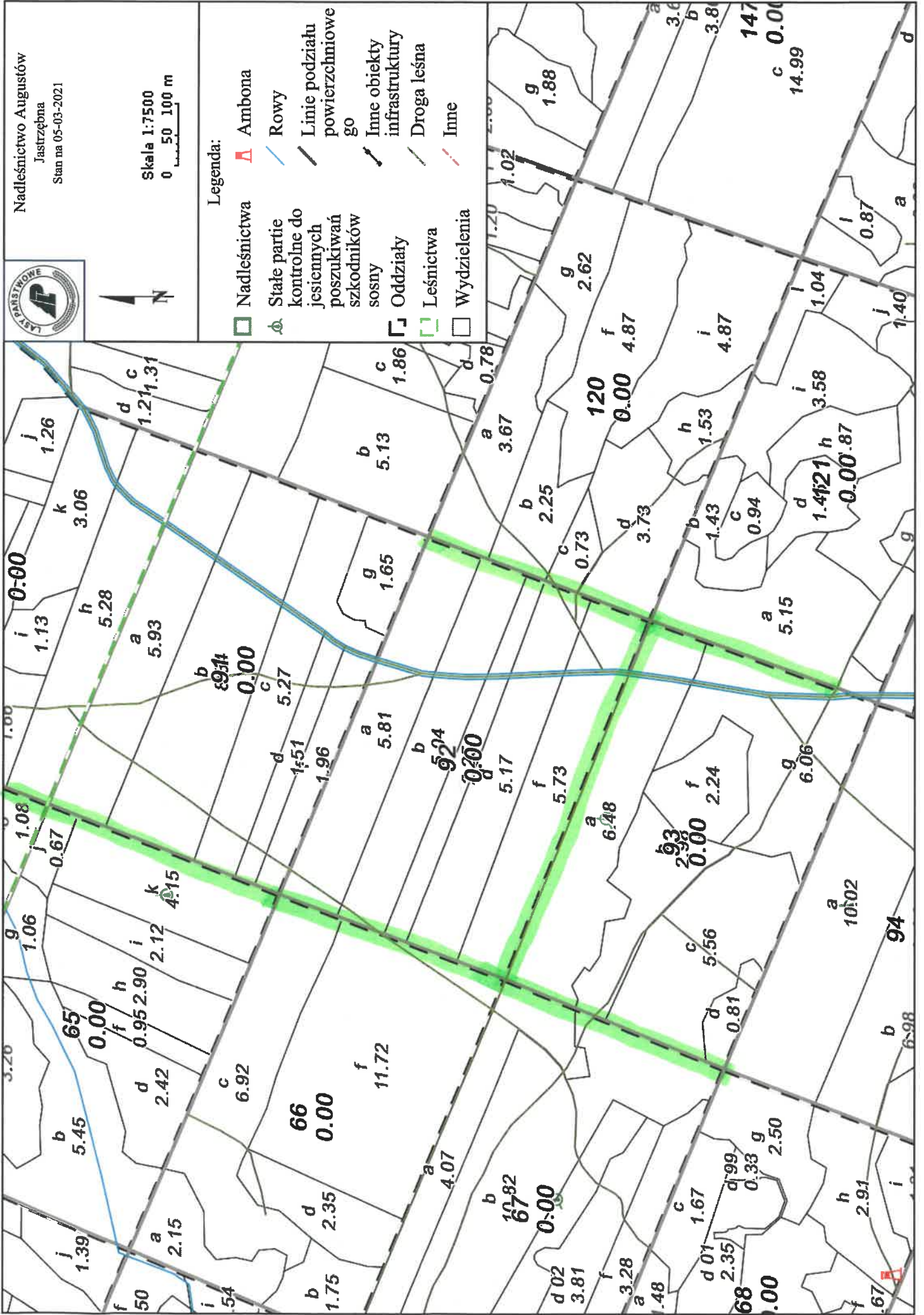




Skala 1:7500
0 50 100 m

Legenda:

- Nadleśnictwa
- Stale partie kontrolne do jesiennych poszukiwań uszkodników sosny
- Oddziały
- Leśnictwa
- Wydzielenia
- Ambona
- Rowy
- Linie podziału powierzchniowego
- Inne obiekty infrastruktury
- Droga leśna
- Inne





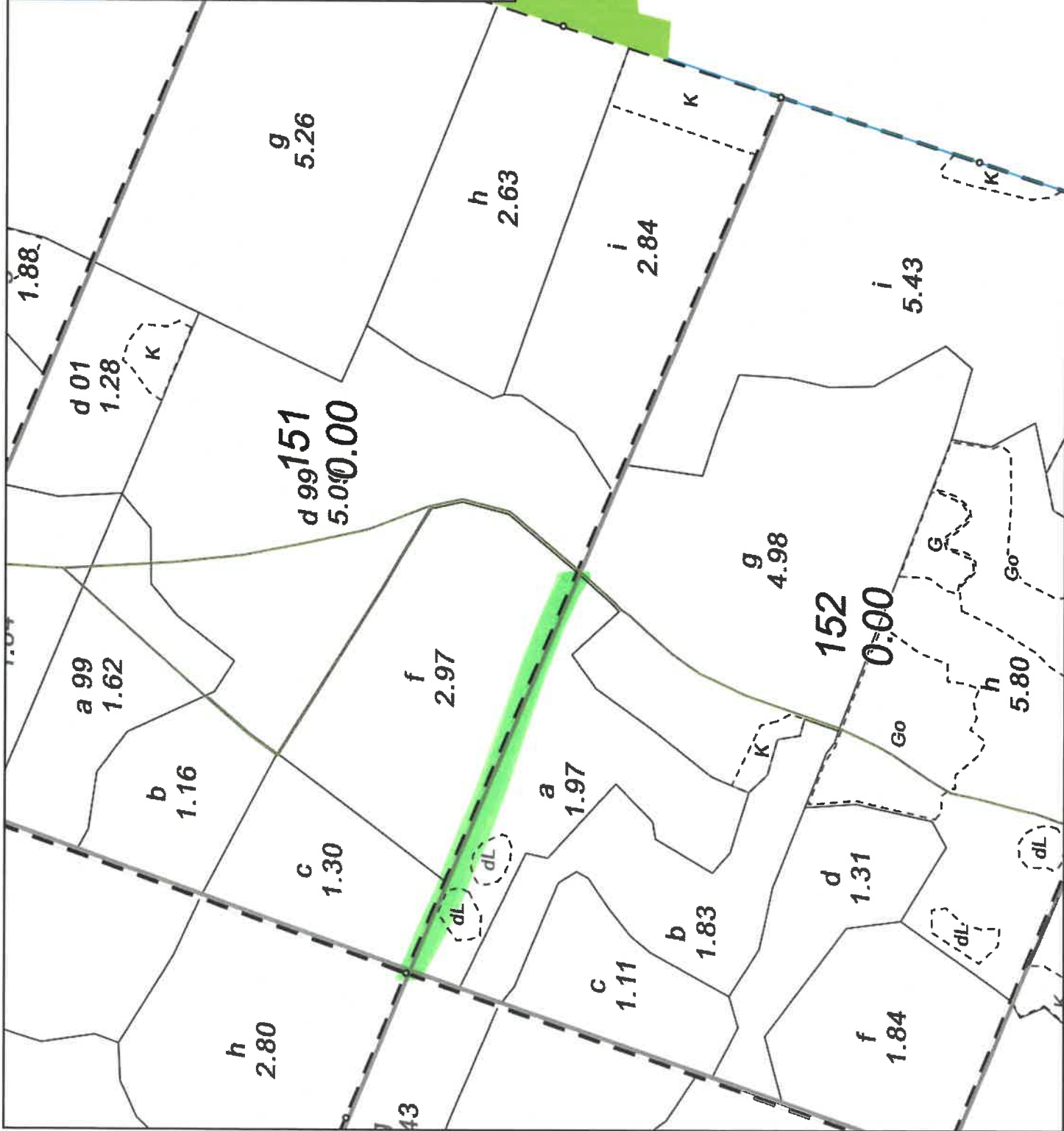
Nadleśnictwo Augustów
Jastrzębna
Stan na 04-03-2021



Skala 1:3750
0 50 100 m

Legenda:

- Nadleśnictwa
- Oddziały
- Wydzielenia
- Leśnictwa
- Graniczniki
- PNSW
- Inne obiekty infrastruktury
- Cieki
- Inne
- Linie podziąta powierzchniowe
- Droga leśna





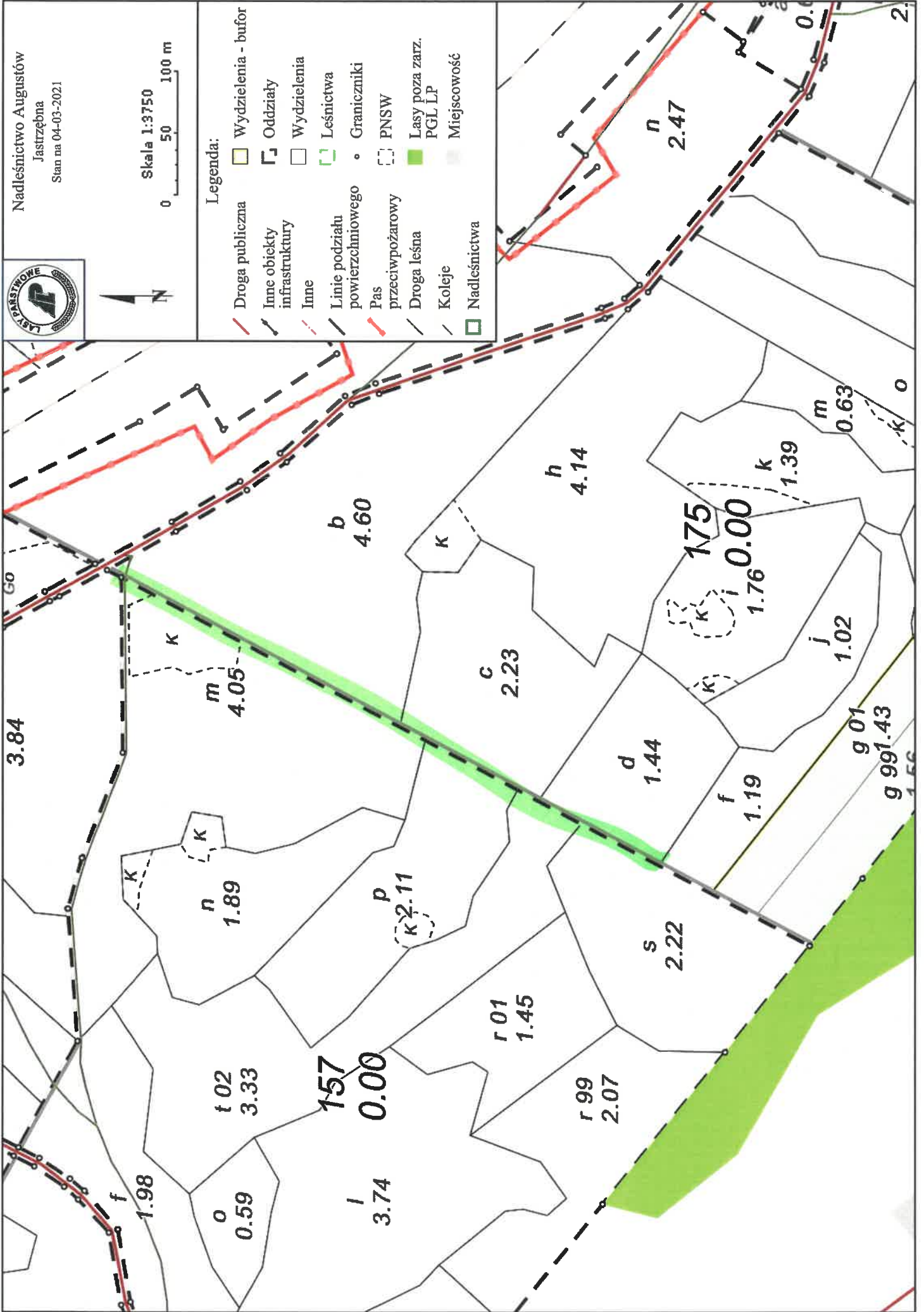
Nadleśnictwo Augustów
Jastrzębna
Stan na 04-03-2021



Skala 1:3750
0 50 100 m

Legenda:

- Droga publiczna
- Inne obiekty infrastruktury
- Inne
- Linie podziątku powierzchniowego
- Pas przeciwpożarowy
- Droga leśna
- Koleje
- Nadleśnictwa
- Wydzielania - bufor
- Oddziały
- Wydzielania
- Leśnictwa
- Graniczniki
- PNSW
- Lasy poza zarz. PGL LP
- Miejscowość

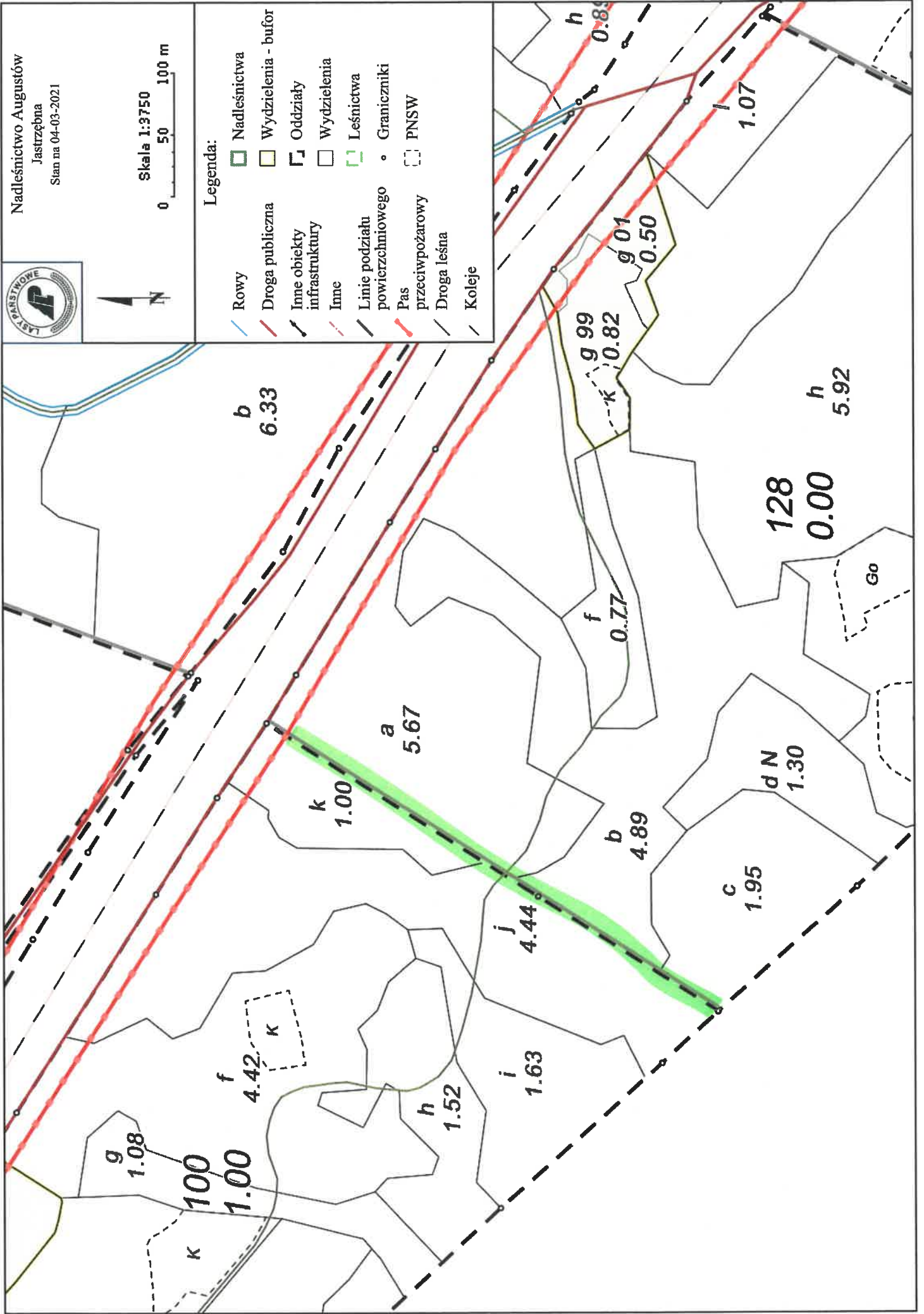




Skala 1:3750
0 50 100 m

Legenda:

- | | | | |
|--|---------------------------------|--|---------------------|
| | Rowy | | Nadleśnictwa |
| | Droga publiczna | | Wydzielania - bufor |
| | Inne obiekty infrastruktury | | Oddziały |
| | Inne | | Wydzielania |
| | Linie podziału powierzchniowego | | Leśnictwa |
| | Pas przeciwpowodziowy | | Graniczniki |
| | Droga leśna | | PNSW |
| | Koleje | | |

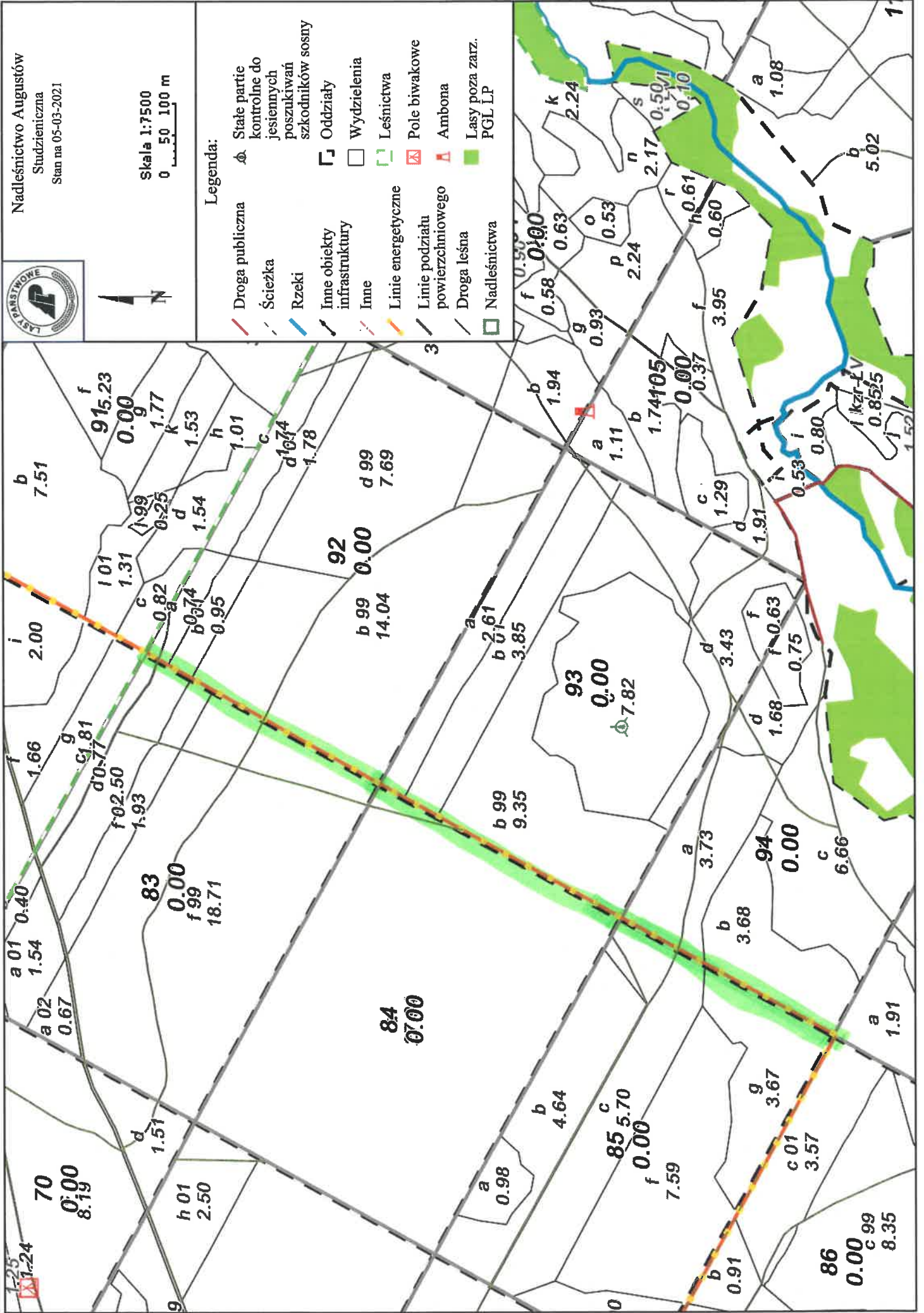




Skala 1:7500
 0 50 100 m

Legenda:

- Droga publiczna
- Ścieżka
- Rzeki
- Inne obiekty infrastruktury
- Inne
- Linie energetyczne
- Linie podziąłu powietrznego
- Droga leśna
- Nadleśnictwa
- Stare partie kontrolne do jesiennych poszukiwań szkodników sosny
- Oddziały
- Wydzielenia
- Leśnictwa
- Pole białkowe
- Ambona
- Lasy poza zarz. PGL LP

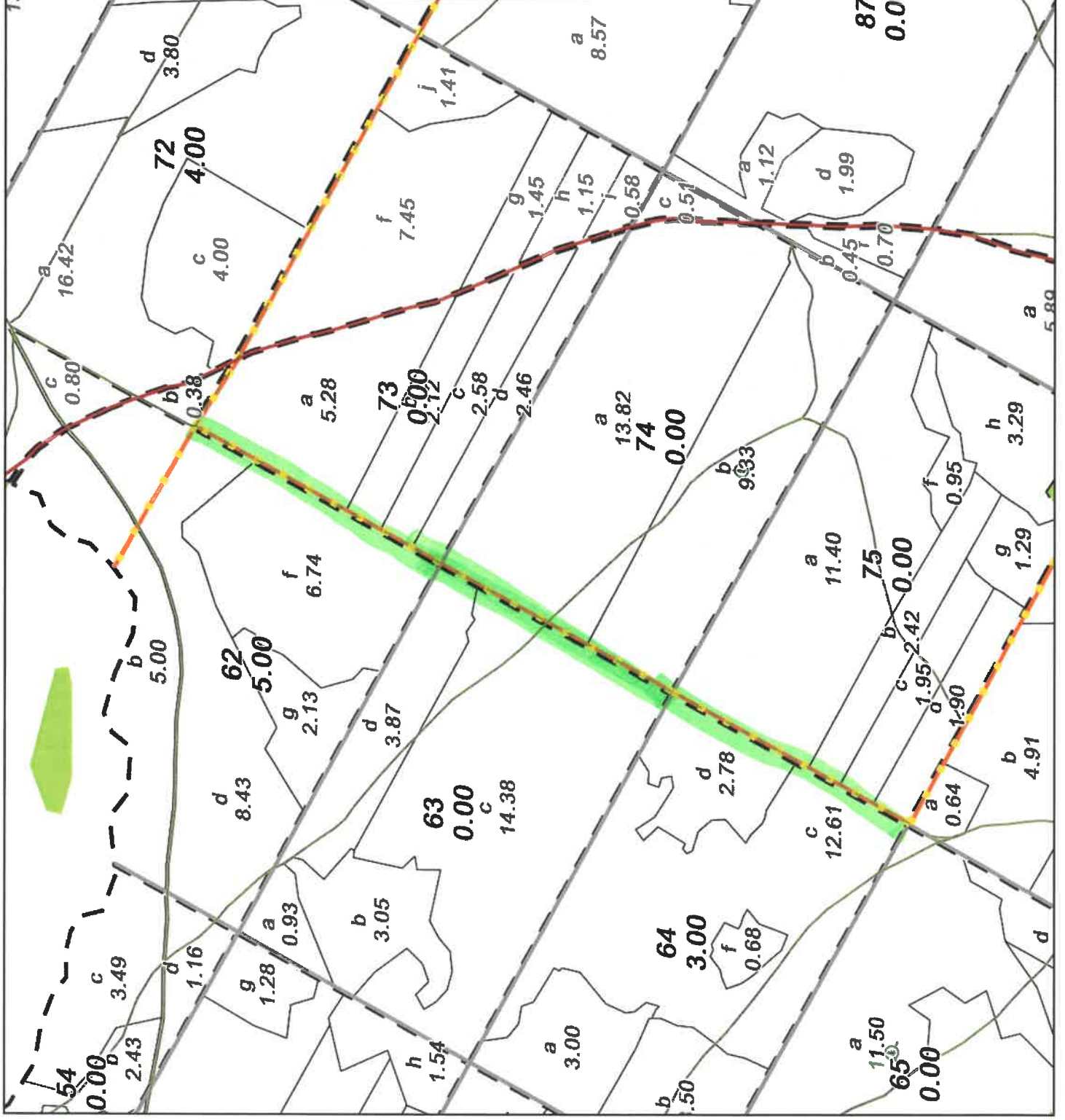




Skala 1:7500
 0 50 100 m

Legenda:

- Droga publiczna
- Ścieżka
- Inne obiekty infrastruktury
- Inne
- Linie energetyczne
- Linie podziąłu powierzchniowego
- Droga leśna
- Nadleśnictwa
- Stałe partie kontrolne do jesiennych poszukiwań szkodników sosny
- Wydzienia - bufor
- Oddziały
- Wydzienia
- Leśnictwa
- Lasy poza zarz. PGL LP
- Zbiornik wodny





Nadleśnictwo Augustów
Czarny Bród/ Żyliny
Stan na 04-03-2021

Skala 1:7500
0 50 100 m



Legenda:

- Nadleśnictwa
- Leśnictwa
- Stale partie kontrolne do jesiennych poszukiwań szkodników
- Wydzienia sosny
- Wydzienia - bufor
- Oddziały
- Linie podziału powierzchniowego
- Inne obiekty infrastruktury
- Droga leśna
- Inne

