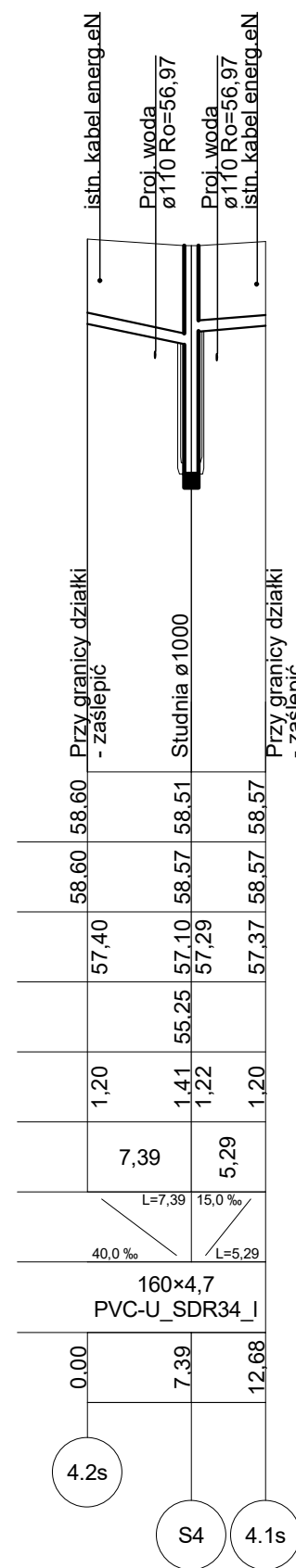
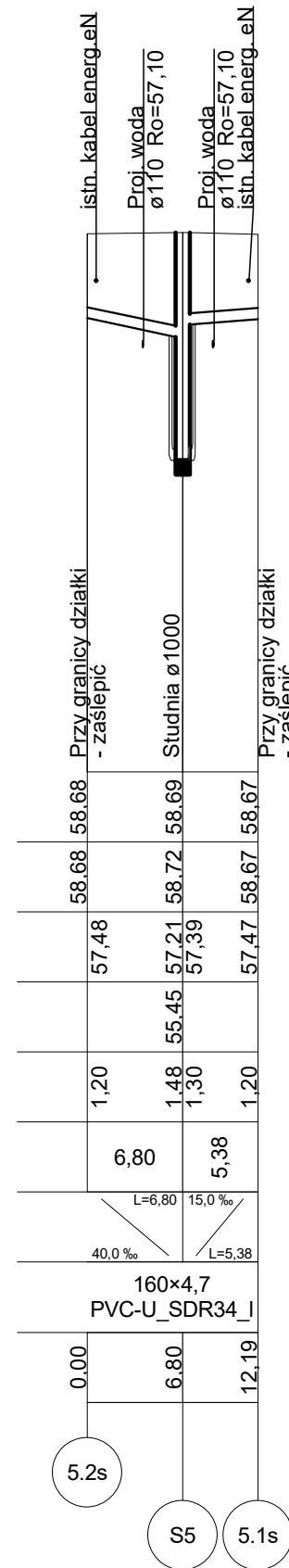
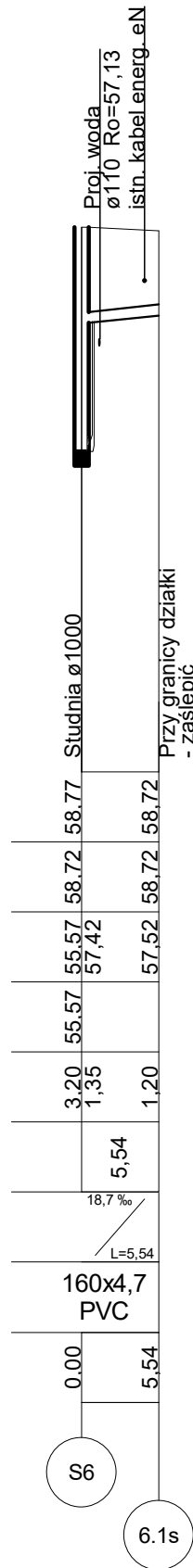
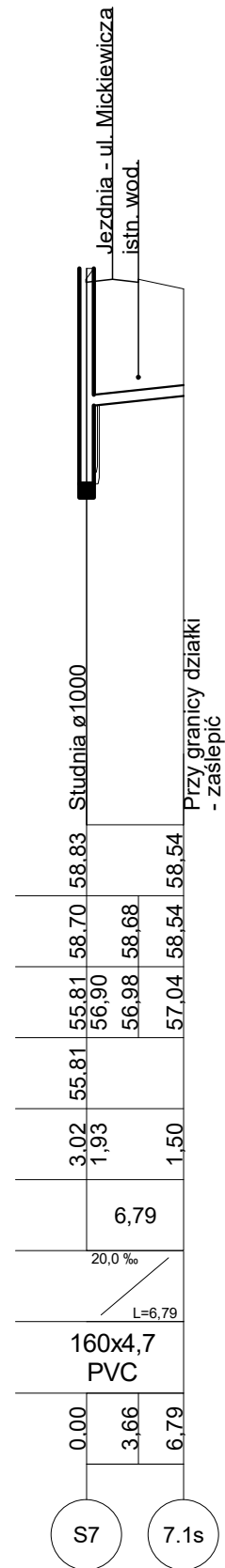
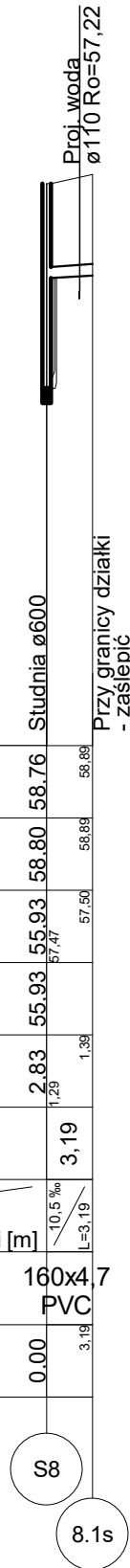


Poziom porównawczy 51,00 m n.p.m.

Rzędna terenu projektowanego	58.76	58.89
Rzędna terenu istniejącego	58.80	58.88
Rzędna dna kanału	55.93 57.47	57.50
Rzędna dna studzienki	55.93	57.47
Zagłębienie dna kanału [m]	2.83 1.29	1.38
Odległości [m]	3.19	
Spadek	10,5 ‰ L=3,19	
Materiał	160x4,7 PVC	
Długość trasy [m]	0.00	3.19



Obiekt : Przebudowa drogi gminnej – ul. Mickiewicza w Trzciesku-Zdroju – rozbudowa wodociągu i kanalizacji sanitarnej w dz. 107, 108 obręb 1 Trzciesko-Zdrój, jednostka ewidencyjna Trzciesko-Zdrój dz. 1135 obręb Czarnoleka, jednostka ewidencyjna Trzciesko-Zdrój		RYS . NR <b>8</b>	
Treść: Profil podłużny kanalizacji sanitarnej S8-8.1s; S7-7.1s; S6-6.1s; 5.2s-S5-5.1s; 4.2s-S4-4.1.s		SKALA 1: $\frac{100}{500}$	
Inwestor Gmina Trzciesko-Zdrój ul. Rynek 15; 74-510 Trzciesko-Zdrój			
Autor opracowania <b>mgr inż. Aleksandra Foszcz</b> specjalność: instalacyjna w zakresie sieci, instalacji i urządzeń: wod.-kan., ciepłych, wentylac. i gaz.		Nr uprawnień 8/2000/Gw	Podpis  Data VIII.2021r.
Sprawdził: <b>mgr inż. Mikołaj Rydzyński</b> specjalność: instalacyjna w zakresie sieci, instalacji i urządzeń: wod.-kan., ciepłych, wentylac. i gaz.		174/Sz/2002	VIII.2021r.