


# MAPA DO CELÓW INFORMACYJNYCH

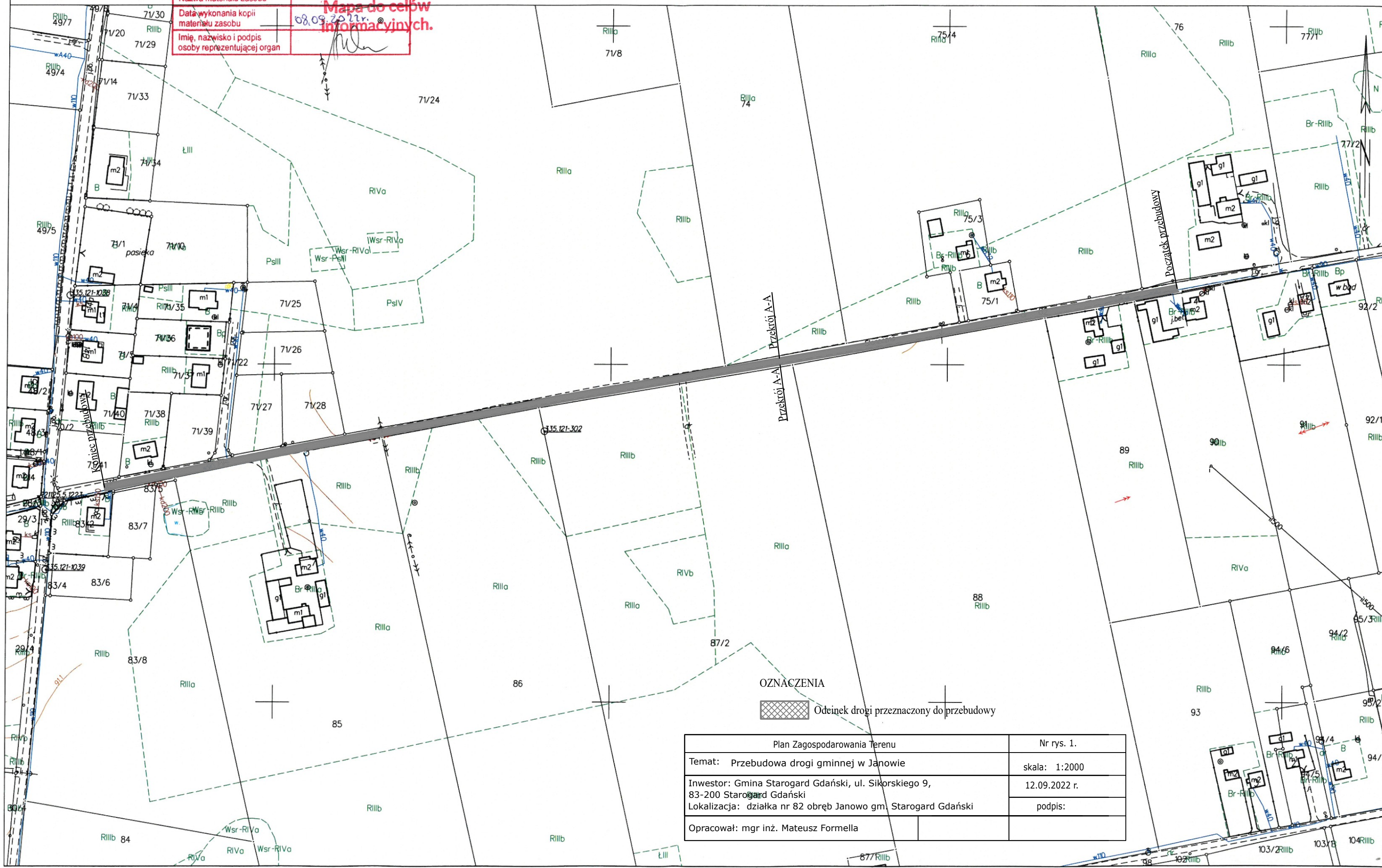
obr. Janowo 0405: dz. 82  
 Sekcje mapy: 6.211.25.08; 6.211.25.03


SKALA 1:2000

Układ odniesienia: PL-ETRF89, układ wsp. płaskich: PL-2000 strefa 6 (18°), układ wys.: PL-EVRF 2007-NH

Organ prowadzący państwowy zasób geodezyjny i kartograficzny	Starosta Starogardzki
Identyfikator ewidencyjny materiału zasobu	GG-11.6642.1901.2022
Nazwa materiału zasobu	
Data wykonania kopii materiału zasobu	09.09.2022 r.
Imię, nazwisko i podpis osoby reprezentującej organ	

Mapa do celów informacyjnych.



OZNACZENIA  
 Odcinek drogi przeznaczony do przebudowy

Plan Zagospodarowania Terenu	Nr rys. 1.
Temat: Przebudowa drogi gminnej w Janowie	skala: 1:2000
Investor: Gmina Starogard Gdański, ul. Sikorskiego 9, 83-200 Starogard Gdański	12.09.2022 r.
Lokalizacja: działka nr 82 obręb Janowo gm. Starogard Gdański	podpis:
Opracował: mgr inż. Mateusz Formella	