




**PRZEBUDOWA DROGI GMINNEJ  
DOJAZDOWEJ DO GRUNTÓW ROLNYCH I  
GOSPODARSTW ROLNYCH W  
MIEJSCOWOŚCIACH:**

**Trzcinka dz. ew. nr 473 i 474/2,**

**Małków dz. ew. nr 477.**

<b>OBIEKT</b>	Droga Gminna NR 430623W
<b>LOKALIZACJA</b>	Trzcinka dz. ew. nr 473 i 474/2, Małków dz. ew. nr 477.
<b>CPV:</b>	Roboty w zakresie przebudowy dróg <b>45233120-6</b>
<b>INWESTOR:</b>	GMINA POŚWIĘTNE UL. Krótka 1 05 – 326 Poświętne
<b>FAZA:</b>	Projekt czasowej organizacji ruchu
<b>Branża:</b>	Drogowa
<b>Opracował:</b>	inż. Jacek Malinowski 
<b>Data opracowania:</b>	sierpień 2023 roku
<b>Prawa autorskie:</b>	Zastrzeżone zgodnie z art. 1 o Prawie Autorskim (Dz. U. Nr 24, poz. 83 z dn. 23.02.1994 r. z póź. zm.)

## **ZAWARTOŚĆ OPRACOWANIA**

### **CZEŚĆ OPISOWA**

- 1. Przedmiot opracowania.**
- 2. Zakres opracowania.**
- 3. Materiały wyjściowe do opracowania.**
- 4. Inwestor.**
- 5. Opis stanu istniejącego.**
- 6. Rozwiązania czasowej organizacji ruchu.**
- 7. Termin wprowadzenia.**
- 8. Uwagi i zalecenia.**

### **CZEŚĆ RYSUNKOWA**

**Rys nr 1 – Plan orientacyjny.**

**Rys nr 2 – Projekt czasowej organizacji ruchu: trasa  
objazdu.**

## **1. Przedmiot opracowania.**

Przedmiotem opracowania jest projekt czasowej organizacji ruchu dla oznakowania robót oraz wyznaczenia objazdu w związku z przebudową drogi gminnej nr 430623W.

## **2. Zakres opracowania**

Zakres opracowania obejmuje ustawienie odpowiednich urządzeń bezpieczeństwa ruchu w miejscu prowadzenia robót oraz ustawienie oznakowania pionowego dla wyznaczenia objazdu.

## **3. Materiały wyjściowe do opracowania.**

Niniejszy projekt stałej organizacji ruchu został opracowany w oparciu o m.in.:

- Ustawę z dnia 20 czerwca 1997 roku Prawo o ruchu drogowym (t.j. Dz.U. z 2016 r., poz. 1137 ze zm.);
- Rozporządzenie Ministra Infrastruktury z dnia 23 września 2003 roku w sprawie szczegółowych warunków zarządzania ruchem oraz wykonywania nadzoru nad tym zarządzaniem (Dz.U. nr 177, poz. 1729 ze zm.);
- Rozporządzenie Ministra Infrastruktury oraz Spraw Wewnętrznych i Administracji z dnia 31 lipca 2002 roku w sprawie znaków i sygnałów drogowych (Dz.U. 2020 nr 170 poz. 1393 ze zm.);
- Rozporządzenie Ministra Infrastruktury z dnia 3 lipca 2003 roku w sprawie szczegółowych warunków technicznych dla znaków i sygnałów drogowych oraz urządzeń bezpieczeństwa ruchu drogowego i warunków ich umieszczenia na drogach – załącznik 1 – 4 (Dz.U. z 2003 roku nr 220 poz. 2181 ze zm.).

## **4. Inwestor**

Gmina Poświętne  
Ul. Krótka 1  
05 – 326 Poświętne

## **5. Opis stanu istniejącego**

Przedmiotowy odcinek zlokalizowany jest pomiędzy drogą powiatową relacji Zabraniec – Poświętne, a drogą gminną relacji Małków – Krubki - Górki. Drogi po których wyznaczono objazd posiadają nawierzchnie utwardzone, przebiegają przez tereny pól i pastwisk z zabudową zagrodową i jednorodziną pełniąc funkcje dróg lokalnych.

## **6. Rozwiązania tymczasowej organizacji ruchu**

Z uwagi na planowane całkowite zamknięcie ruchu na przedstawionym odcinku zaszła konieczność wyznaczenia objazdu dla ruchu kołowego, który prowadzony będzie drogą powiatową i drogami gminnymi. Objazd będzie oznakowany tablicami F – 8 i T – 0, tabliczkami T – 3 i F – 9. Tablice F – 8 oraz tablicę T – 0. Znaki należy ustawić na co najmniej 7 dni przed rozpoczęciem robót a pozostałe oznakowanie w dniu rozpoczęcia robót.

Miejsce prowadzenia robót z uwagi na mieszkańców wsi Małków wygradzono zaporami U-20b uzupełnionymi znakami B-1, tabliczkami T-0 o treści „Nie dotyczy pojazdów budowy” oraz zestawem lamp ostrzegawczych U-35, błyskowych koloru żółtego.

Przewidziano ustawienie znaków pionowych z grupy wielkości, jako średnie, tarcze znaków z folii odblaskowej 2 generacji. Słupki do znaków pionowych przewidziano wykonać z rur stalowych ocynkowanych o średnicy min. fi 60 mm.

Urządzenia bezpieczeństwa ruchu zastosować i ustawić zgodnie z Rozporządzeniem Ministra Infrastruktury z dnia 3 lipca 2003 roku w sprawie szczegółowych warunków technicznych dla znaków i sygnałów drogowych oraz urządzeń bezpieczeństwa ruchu drogowego i warunków ich umieszczenia na drogach (Dz.U. nr 220 poz. 2181 z późn. zm.).

## **7. Termin wprowadzenia.**

Planowany termin wprowadzenia niniejszej czasowej organizacji ruchu do 15.09.2023. do dnia zakończenia robót.

## **8. Uwagi i zalecenia.**

Wszystkie zastosowane w projekcie znaki pionowe, poziome i urządzenia bezpieczeństwa ruchu, zarówno co do ich wielkości, kolorystyki i wzorów symboli winny być wykonane i ustawione zgodnie z Rozporządzeniem Ministra Infrastruktury z dnia 3 lipca 2003 roku w sprawie szczegółowych warunków technicznych dla znaków i sygnałów drogowych oraz urządzeń bezpieczeństwa ruchu drogowego (Dz.U. nr 220, poz. 2181 z 23 grudnia 2003 r. z późn. zm.).

Wykonawca robót zobowiązany jest do utrzymania w należytym stanie wszystkich środków technicznych użytych do oznakowania i zabezpieczenia miejsca robót, sprzętu i pracowników.

Słupki znaków pionowych w tym tablic oraz konstrukcje wsporcze muszą być odpowiednio osadzone w gruncie. Muszą spełniać odpowiednie wymagania wytrzymałościowe dla tego typu konstrukcji określone w odpowiednich przepisach.


Tarcze znaków muszą być przymocowane do słupków w sposób gwarantujący ich bezpieczne użytkowanie w tym uniemożliwiające ich obrócenie, odpadnięcie, oderwanie itp.

Przed przystąpieniem do wykonania robót Wykonawca robót powinien odpowiednio wcześniej powiadomić jednostkę zarządzającą ruchem na drogach, po których wyznaczono objazd oraz Wydział Ruchu Drogowego właściwej Komendy Policji o gotowości do rozpoczęcia robót w pasie drogowym.

Ponadto należy powiadomić jednostki ratunkowe i porządkowe funkcjonujące na tym terenie o prowadzonych robotach i prowadzonych zmianach w organizacji ruchu.

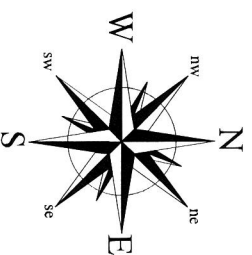
Na etapie prowadzenia robót dopuszcza się dokonywanie niewielkich zmian w niniejszym opracowaniu w zakresie m.in. lokalizacji oraz sposobu oznakowania i zabezpieczenia robót w celu dostosowania tego oznakowania i zabezpieczenia do aktualnych sytuacji i warunków drogowych oraz potrzeb technologicznych i organizacyjnych budowy. Zmiany te winny być zaakceptowane przez Inżyniera oraz jednostki zarządzające ruchem na ww. drogach.

Opracował:



inż. Jacek Malinowski





# MAPA DRÓG GMINNYCH GMINY POŚWIĘTNE



## Drogi powiatowe

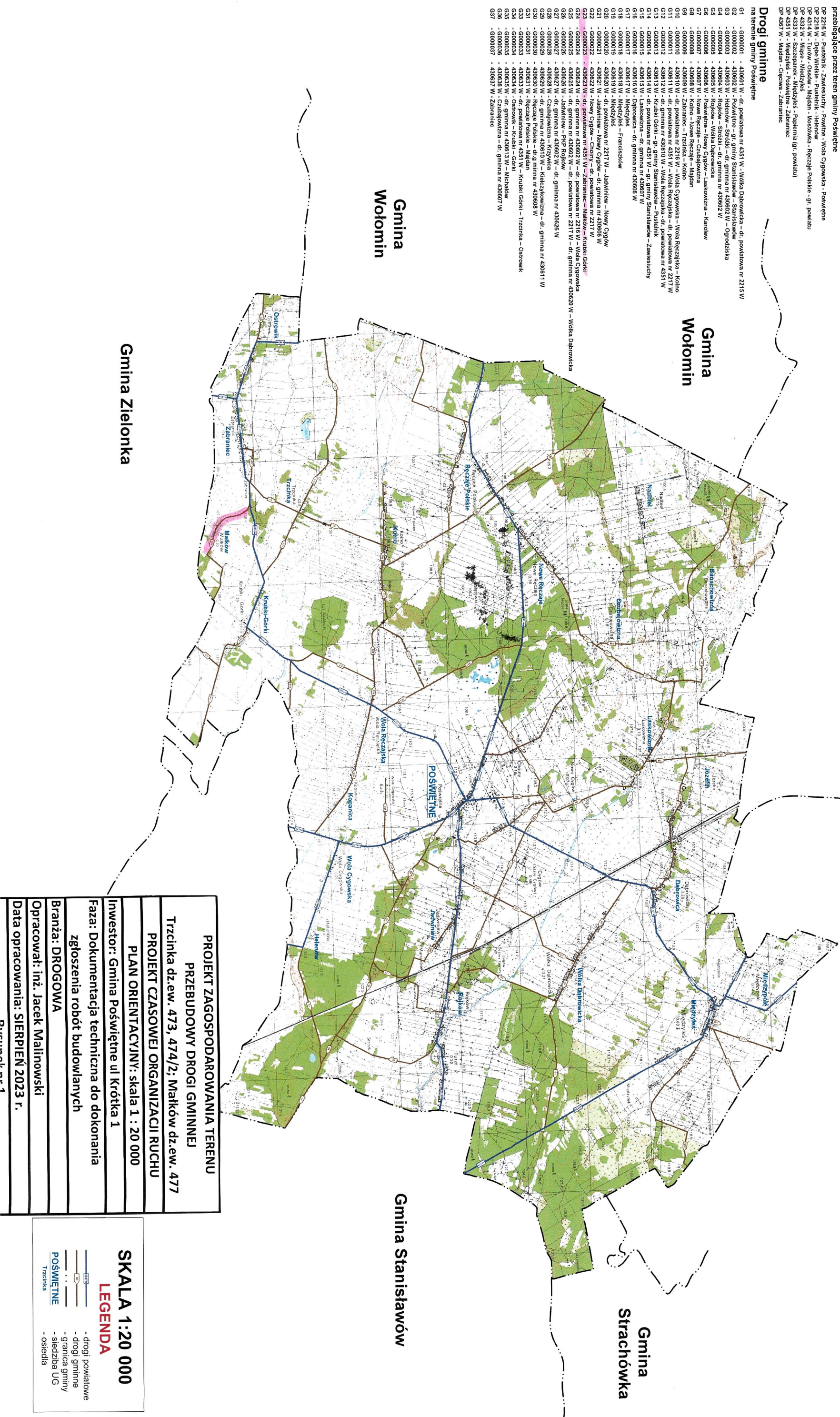
przebiegające przez teren gminy Poświętne

- DP 2216 W - Puszczyk - Zawietulchy - Powitne - Wola Cygowska - Poświętne
- DP 2218 W - Puszczyk - Zawietulchy - Powitne - Wola Cygowska - Poświętne
- DP 4314 W - Turów - Ososów - Majdan - Mostkowa - Ręczajle Polskie - gr. powiatu
- DP 4332 W - Miase - Miedzyłes
- DP 4333 W - Szczepanek - Miedzyłes - Papernia (gr. powiatu)
- DP 4351 W - Miedzyłes - Poświętne - Zabraniec
- DP 4387 W - Majdan - Ciepłwa - Zabraniec

## Drogi gminne

na terenie gminy Poświętne

- G1 - G000001 - 430601 W - dr. powiatowa nr 4351 W - Wólka Dąbrowicka - dr. powiatowa nr 2215 W
- G2 - G000002 - 430602 - Powitne - gr. gminy Stanisławów - Stanisławów
- G3 - G000003 - 430603 W - dr. powiatowa nr 430602 W - gr. gminy nr 430602 W - Ogódsziska
- G4 - G000004 - 430604 W - Rojków - Strzki - dr. gmina nr 430602 W
- G5 - G000005 - 430605 W - Rojków - Wólka Dąbrowicka
- G6 - G000006 - 430606 W - Powitne - Nowy Cygów - Laszkowizna - Karolew
- G7 - G000007 - 430607 W - Nowe Ręczajle - Czujajowizna
- G8 - G000008 - 430608 W - Korno - Nowe Ręczajle - Majdan
- G9 - G000009 - 430609 W - Zabraniec - Trzcinka - Korno
- G10 - G000010 - 430610 W - dr. powiatowa nr 2216 W - Wola Ręczajlska - Korno
- G11 - G000011 - 430611 W - dr. powiatowa nr 4351 W - gr. gminy nr 4351 W
- G12 - G000012 - 430612 W - dr. gmina nr 430610 W - Wola Ręczajlska - dr. powiatowa nr 4351 W
- G13 - G000013 - 430613 W - Krubki Górk - gr. gminy Stanisławów - Puszczyk
- G14 - G000014 - 430614 W - dr. powiatowa nr 4351 W - gr. gminy Stanisławów - Zawietulchy
- G15 - G000015 - 430615 W - Laszkowizna - dr. gmina nr 430607 W
- G16 - G000016 - 430616 W - Dąbrowica - dr. gmina nr 430606 W
- G17 - G000017 - 430617 W - Miedzyłes - Stanisławów
- G18 - G000018 - 430618 W - Miedzyłes - Stanisławów
- G19 - G000019 - 430619 W - Stanisławów - Stanisławów nr 2217 W - Jaskwiniew - Nowy Cygów
- G20 - G000020 - 430620 W - dr. powiatowa nr 2217 W
- G21 - G000021 - 430621 W - Jaskwiniew - Nowy Cygów - dr. powiatowa nr 2217 W
- G22 - G000022 - 430622 W - Choiny - dr. powiatowa - Malków - Krubki Górk
- G23 - G000023 - 430623 W - dr. powiatowa nr 4351 W - Zabraniec - Malków - Krubki Górk
- G24 - G000024 - 430624 W - dr. gmina nr 430602 W - dr. powiatowa nr 2216 W - Wola Cygowska
- G25 - G000025 - 430625 W - dr. gmina nr 430602 W - dr. powiatowa nr 2217 W - dr. gmina nr 430620 W - Wólka Dąbrowicka
- G26 - G000026 - 430626 W - Jaskwiniew - PRP Rojków
- G27 - G000027 - 430627 W - dr. gmina nr 430602 W - dr. gmina nr 430625 W
- G28 - G000028 - 430628 W - dr. gmina nr 430602 W - dr. gmina nr 430625 W
- G29 - G000029 - 430629 W - dr. gmina nr 430610 W - Kielczykowizna - dr. gmina nr 430611 W
- G30 - G000030 - 430630 W - Ręczajle Polskie - dr. gmina nr 430608 W
- G31 - G000031 - 430631 W - Ręczajle Polskie - Majdan
- G32 - G000032 - 430632 W - dr. powiatowa nr 4351 W - Krubki Górk - Trzcinka - Ostrowik
- G33 - G000033 - 430633 W - dr. powiatowa nr 4351 W - Krubki Górk - Trzcinka - Ostrowik
- G34 - G000034 - 430634 W - Ostrowik - Krubki - Górk
- G35 - G000035 - 430635 W - dr. gmina nr 430613 W - Michałow
- G36 - G000036 - 430636 W - Czujajowizna - dr. gmina nr 430607 W
- G37 - G000037 - 430637 W - Zabraniec



Gmina Klęmbów

Gmina Tuszcz

Gmina  
Wolomin

Gmina  
Wolomin

Gmina Zielonka

Gmina Stanisławów

Gmina  
Strachówka

<b>PROJEKT ZAGOSPODAROWANIA TERENU</b>
<b>PRZEBUDOWY DROGI GMINNEJ</b>
Trzcinka dz.ew. 473, 474/2; Matków dz.ew. 477
<b>PROJEKT CZASOWEJ ORGANIZACJI RUCHU</b>
<b>PLAN ORIENTACYJNY: skala 1 : 20 000</b>
Investor: Gmina Poświętne ul Krótka 1
Faza: Dokumentacja techniczna do dokonania
zgłoszenia robót budowlanych
<b>Branża: DROGOWA</b>
Opracował: inż. Jacek Malinowski
Data opracowania: SIERPIEŃ 2023 r.

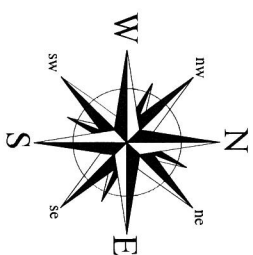
**SKALA 1:20 000**

**LEGENDA**

- drogi powiatowe
- drogi gminne
- granica gminy
- siedziba UG
- osiedla

Trzcinka





# MAPA DRÓG GMINNYCH GMINY POŚWIĘTNE



## Drogi powiatowe

przebiegające przez teren gminy Poświętne  
 DP 2316 W - Pustelnik - Zawiesieluchy - Pańskie - Wola Cygowska - Poświętne  
 DP 2218 W - Dęba Wielka - Pustelnik - Helenów  
 DP 4314 W - Turów - Oscew - Majdan - Mostkowa - Ręczajle Polskie - gr. powiatu  
 DP 4332 W - Miase - Międzyzyles  
 DP 4333 W - Szczepanek - Międzyzyles - Epiemia (gr. powiatu)  
 DP 4351 W - Międzyzyles - Poświętne - Zabraniec  
 DP 4367 W - Majdan - Ciepwa - Zabraniec

## Drogi gminne

na terenie gminy Poświętne

- G1 - G000001 - 430601 W - dr. powiatowa nr 4351 W - Wólka Dąbrowicka - dr. powiatowa nr 2215 W
- G3 - G000002 - 430603 W - Poświętne - gr. gminy Stanisławów - gr. powiatowa nr 430602 W
- G4 - G000004 - 430604 W - Rojków - Strzki - dr. gmina nr 430602 W - Ogódcziska
- G5 - G000005 - 430605 W - Rojków - Wólka Dąbrowicka
- G6 - G000006 - 430606 W - Paświętne - Nowy Cygów - Laskowizna - Karolew
- G7 - G000007 - 430607 W - Nowe Ręczajle - Czujagowizna
- G8 - G000008 - 430608 W - Kołno - Nowe Ręczajle - Majdan
- G9 - G000009 - 430609 W - Zabraniec - Trzcinka - Kołno
- G10 - G000010 - 430610 W - dr. powiatowa nr 2216 W - Wola Cygowska - Wola Ręczajlska - Kędno
- G11 - G000011 - 430611 W - dr. powiatowa nr 4351 W - Wola Cygowska - Wola Ręczajlska - Kędno
- G12 - G000012 - 430612 W - dr. gmina nr 430610 W - Wola Ręczajlska - dr. powiatowa nr 4351 W
- G13 - G000013 - 430613 W - Krubki Górki - gr. gminy Stanisławów - Pustelnik
- G14 - G000014 - 430614 W - dr. powiatowa nr 4351 W - gr. gminy Stanisławów - Zawiesieluchy
- G15 - G000015 - 430615 W - Laskowizna - dr. gmina nr 430607 W
- G16 - G000016 - 430616 W - Dąbrowica - dr. gmina nr 430606 W
- G17 - G000017 - 430617 W - Międzyzyles - Franciszków
- G18 - G000018 - 430618 W - Międzyzyles - Franciszków
- G19 - G000019 - 430619 W - dr. powiatowa nr 2217 W - Jaskwiniew - Nowy Cygów
- G20 - G000020 - 430620 W - dr. powiatowa nr 2217 W - Jaskwiniew - Nowy Cygów
- G21 - G000021 - 430621 W - Jaskwiniew - Nowy Cygów - dr. gmina nr 430606 W
- G22 - G000022 - 430622 W - Nowy Cygów - Choiny - dr. powiatowa nr 2217 W
- G23 - G000023 - 430623 W - dr. powiatowa nr 4351 W - Zabraniec - Malików - Krubki Górki
- G24 - G000024 - 430624 W - dr. gmina nr 430602 W - dr. powiatowa nr 2216 W - Wola Cygowska
- G25 - G000025 - 430625 W - dr. gmina nr 430602 W - dr. powiatowa nr 2217 W - dr. gmina nr 430620 W - Wólka Dąbrowicka
- G26 - G000026 - 430626 W - Jaskwiniew - PRP Rojków
- G27 - G000027 - 430627 W - Kędno - Kędno - dr. gmina nr 430625 W
- G28 - G000028 - 430628 W - Czujagowizna - Kędno - dr. gmina nr 430625 W
- G29 - G000029 - 430629 W - dr. gmina nr 430610 W - Kielczykowizna - dr. gmina nr 430611 W
- G30 - G000030 - 430630 W - Ręczajle Polskie - dr. gmina nr 430608 W
- G31 - G000031 - 430631 W - Ręczajle Polskie - Majdan
- G33 - G000033 - 430633 W - dr. powiatowa nr 4351 W - Krubki Górki - Trzcinka - Ostrowik
- G34 - G000034 - 430634 W - Ostrowik - Krubki - Górki
- G35 - G000035 - 430635 W - dr. gmina nr 430613 W - Michalików
- G36 - G000036 - 430636 W - Zabraniec - Kędno
- G37 - G000037 - 430637 W - Zabraniec

Gmina  
Wolomin

Gmina  
Wolomin

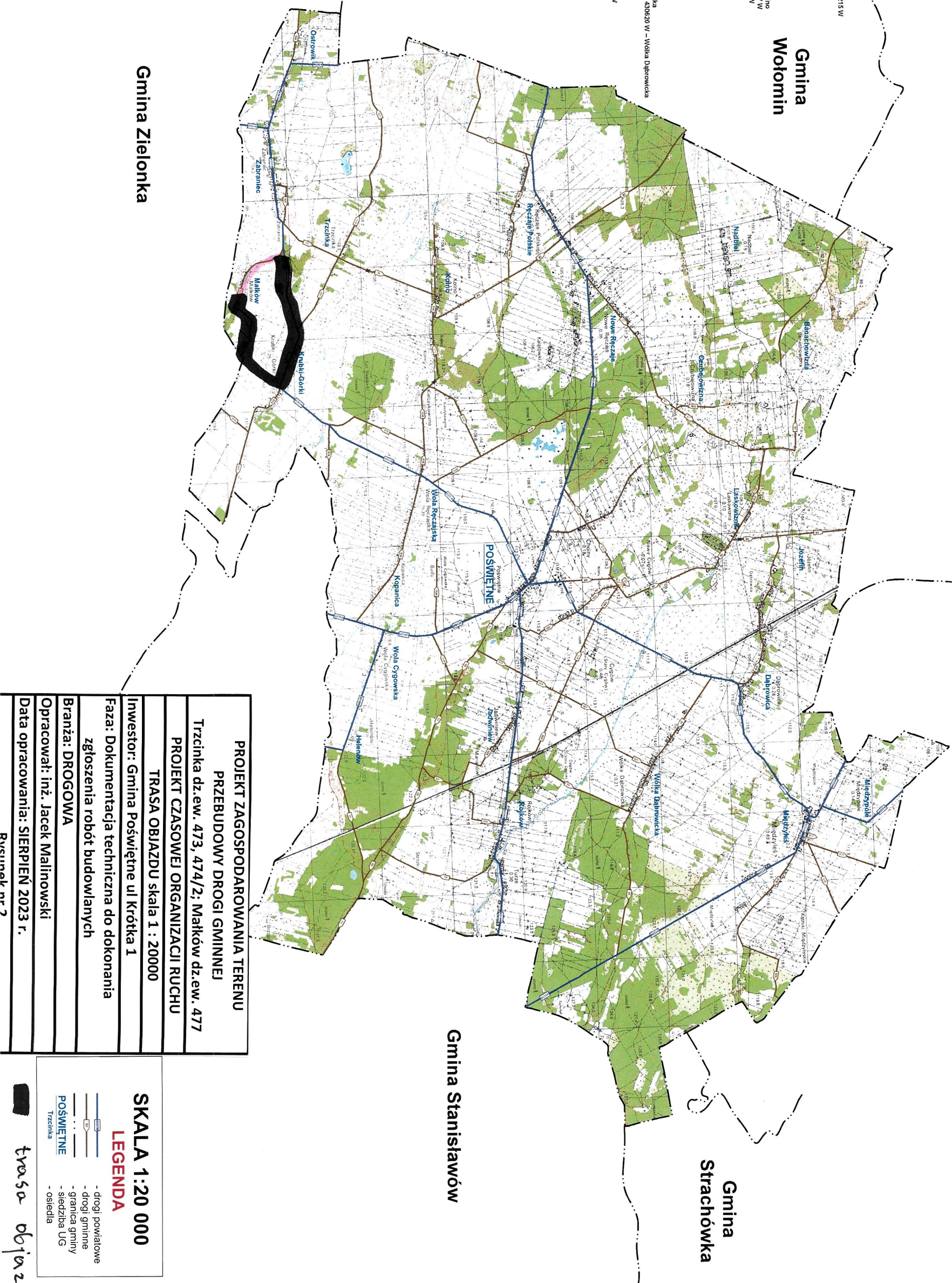
Gmina Klembów

Gmina Tuszcz

Gmina Stanisławów

Gmina  
Strachówka

Gmina Zielonka



<b>PROJEKT ZAGOSPODAROWANIA TERENU</b>
<b>PRZEBUDOWY DROGI GMINNEJ</b>
Trzcinka dz.ew. 473, 474/2; Matków dz.ew. 477
<b>PROJEKT CZASOWEJ ORGANIZACJI RUCHU</b>
TRASA OBLAZDU skala 1 : 20000
Investor: Gmina Poświętne ul Krótka 1
Faza: Dokumentacja techniczna do dokonania
zgłoszenia robót budowlanych
Branża: DROGOWA
Opracował: inż. Jacek Malinowski
Data opracowania: SIERPIEŃ 2023 r.

**SKALA 1:20 000**

**LEGENDA**

- drogi powiatowe
- drogi gminne
- granica gminy
- siećzba UG
- osiedla

Trzcinka

trasa objazdu